

SITUASJONSKART

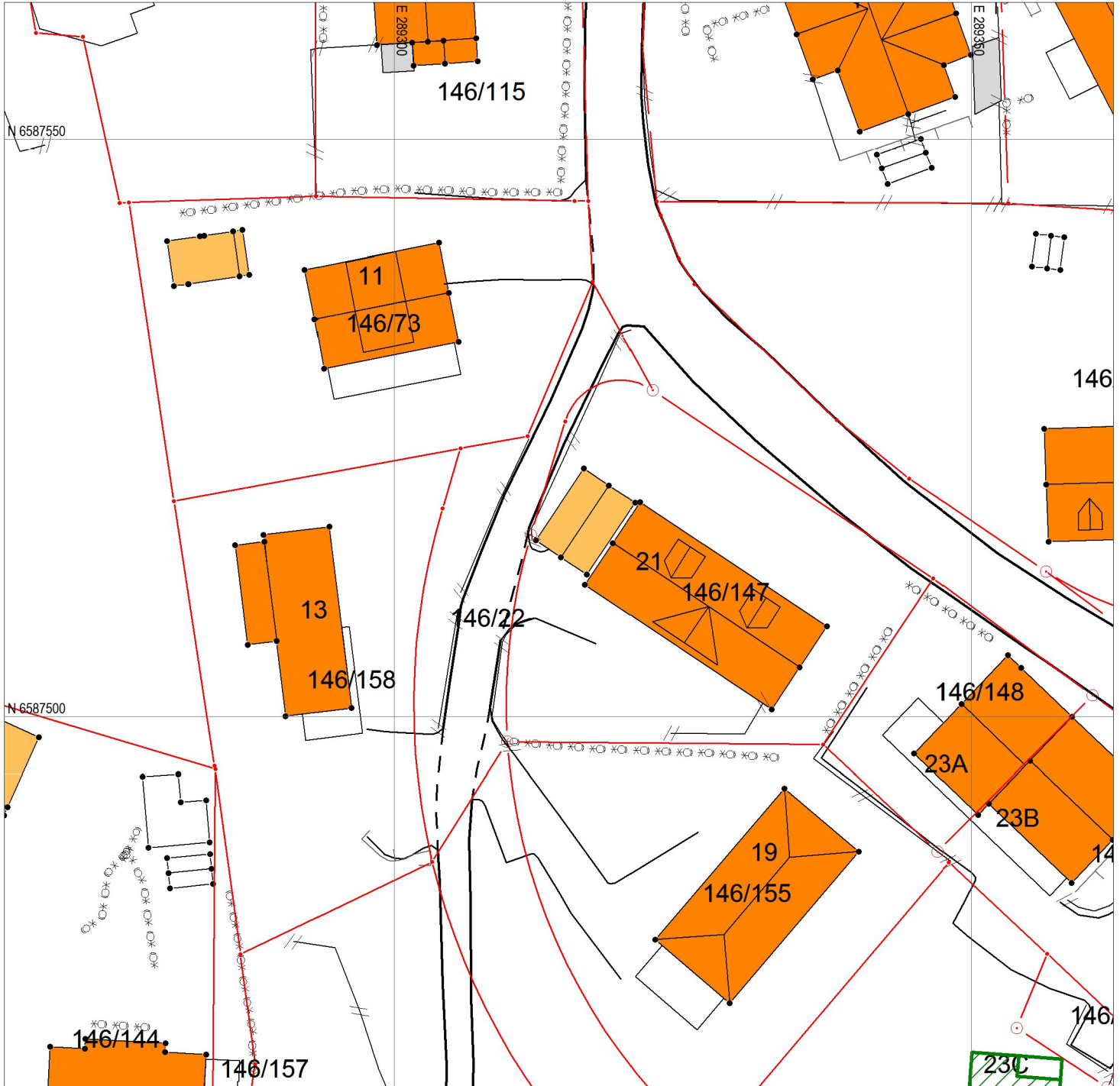
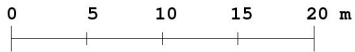
Gnr/Bnr : 146/22
Dato : 09.11.2022
Målestokk: 1:500
Datum: Euref 89/UTM 32



KARMØY KOMMUNE
SEKTOR AREAL OG BYGGESAK



NB: Kartet kan inneholde feil,
noen grenser er usikre.



Tegnforklaring:


Eiendomsgrense målt



Vegkant



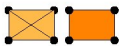
Eiendomsgrense usikker



Høydekurve



Bygg -takflate



Høyspent, stolper



Bygg -planlagt



Kommunale VA-ledninger, kum



Bygg eldre enn 1900, sefrak bygg

