

SITUASJONSKART

Gnr/Bnr : 11/387
Dato : 09.11.2022
Målestokk: 1:1000
Datum: Euref 89/UTM 32

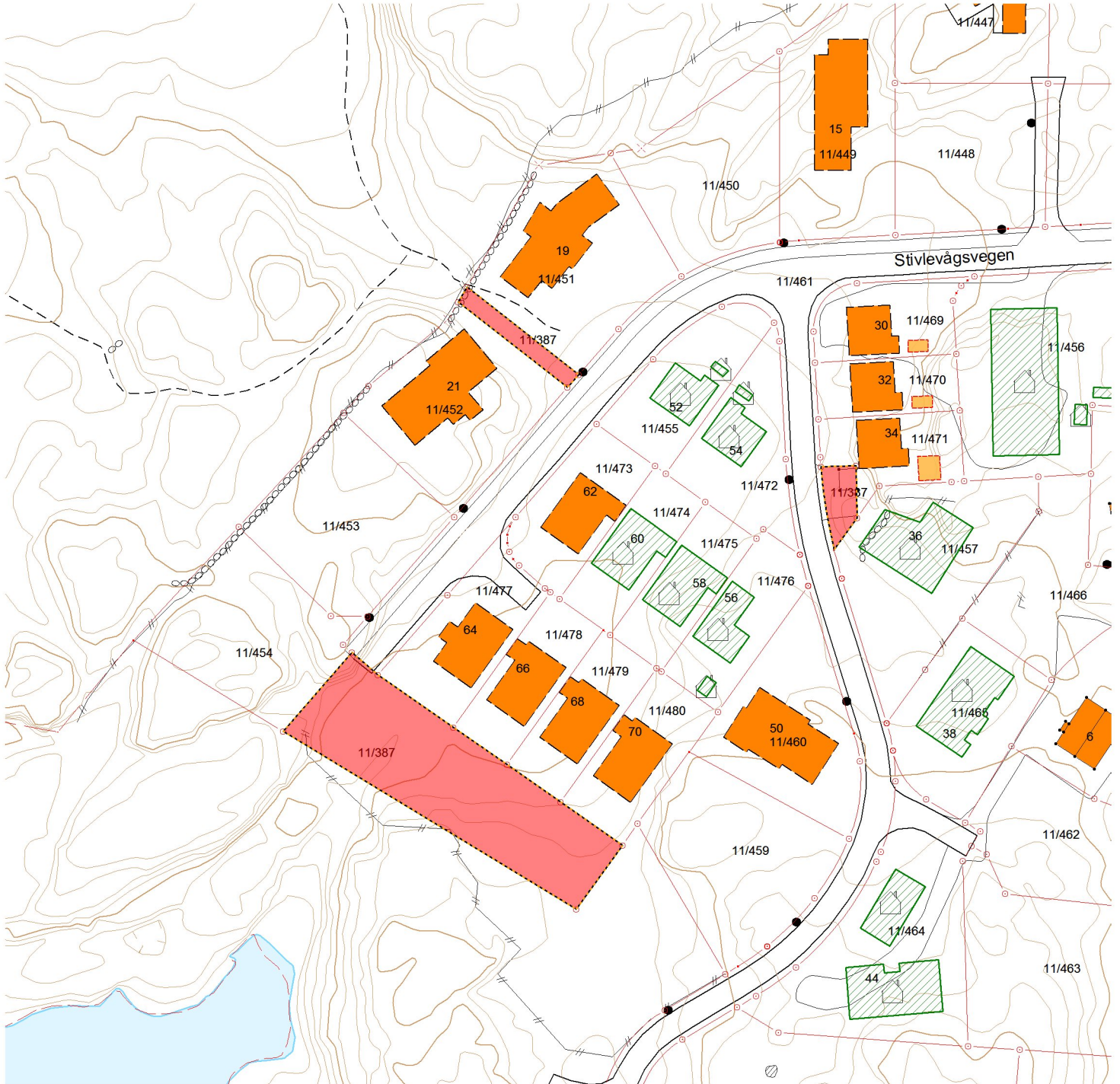


KARMØY KOMMUNE
SEKTOR AREAL OG BYGGESAK



NB: Kartet kan inneholde feil,
noen grenser er usikre.

0 10 20 30 40 m



Tegnforklaring:


Eiendomsgrense målt



Vegkant



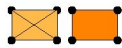
Eiendomsgrense usikker



Høydekurve



Bygg -takflate



Høyspent, stolper



Bygg -planlagt



Kommunale VA-ledninger, kum



Bygg eldre enn 1900, sefrak bygg

