

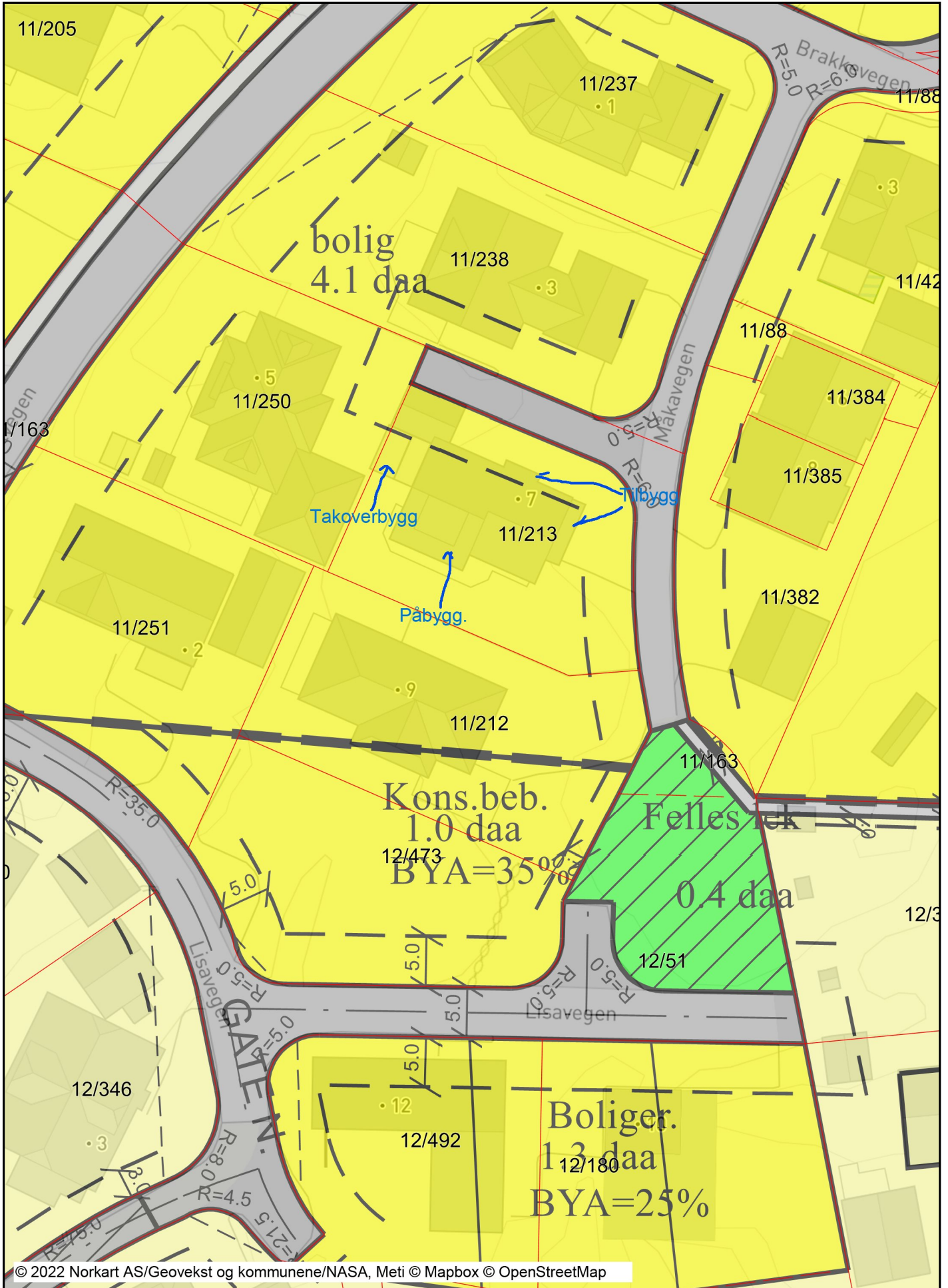


# Lisavegen, Adresse

Dato: 09.11.2022
















Målestokk: 1:500

Koordinatsystem: UTM 32N



## Tegnforklaring


















### Reguleringsplan/Bebyggelsesplan PBL 1985

-  Område for boliger med tilhørende anlegg
-  Frittliggende småhusbebyggelse
-  Konsentrert småhusbebyggelse
-  Område for forretning
-  Område for offentlige bygninger (stat, fylkeskommune, k)
-  Offentlig undervisning (skole, universitet mv.)
-  Almennyttig barnehage
-  Kjøreveg
-  Annen veggrunn
-  Gang-/sykkelveg
-  Friområder
-  Anlegg for lek
-  Område for anlegg og drift av kommunalteknisk virksomhet
-  Felles avkjørsel
-  Felles lekeareal for barn




### Reguleringsplan PBL 2008

-  Sikringsonegrense
-  Boligbebyggelse
-  Boligbebyggelse - frittliggende småhusbebyggelse
-  Boligbebyggelse - konsentrert småhusbebyggelse
-  Lekeplass
-  Veg
-  Kjøreveg
-  Fortau
-  Gang/sykkelveg
-  Parkeringsplasser med bestemmelser
-  Friområde
-  Sikringsone - Frisikt

### Felles for reguleringsplan PBL 1985 og 2008

-  Regulerings- og bebyggelsesplanområde
-  Planens begrensning
-  Formålsgrense
-  Regulert tomtegrense
-  Byggegrense
-  Bebyggelse som inngår i planen
-  Regulert senterlinje
-  Frisiktslinje
-  Regulert parkeringsfelt
-  Målelinje/Avstandslinje
-  Påskrift feltnavn
-  Påskrift reguleringsformål/arealformål
-  Påskrift areal
-  Påskrift utnytting
-  Påskrift bredde
-  Påskrift radius
-  Regulerings- og bebyggelsesplan - påskrift

### Eiendomsinformasjon

-  Eiendomsgrense u 15 m
-  Eiendomsgrense o 15 m
-  Gårds- og bruksnummer