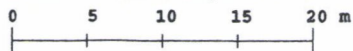


SITUASJONSKART

Gnr/Bnr : 119/474
 Dato : 23.09.2022
 Målestokk: 1:500
 Datum: Euref 89/UTM 32



KARMØY KOMMUNE
 SEKTOR AREAL OG BYGGESAK

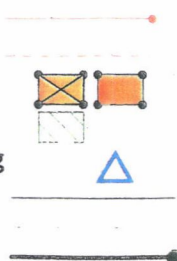


NB: Kartet kan inneholde feil,
 noen grenser er usikre.



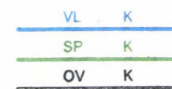
Tegnforklaring:

- Eiendomsgrense målt
- Eiendomsgrense usikker
- Bygg -takflate
- Bygg -planlagt
- Bygg eldre enn 1900, sefrak bygg
- Vegkant
- Høydekurve
- Høyspent, stolper



Kommunale VA-ledninger:

- Vannledning
- Spillvannsledning
- Overvannsledning



Private VA-ledninger:

- Vannledning plassering i kart er ikke korrekt
- Spillvannsledning
- Overvannsledning

