

EUREF89 / høyde system NN2000

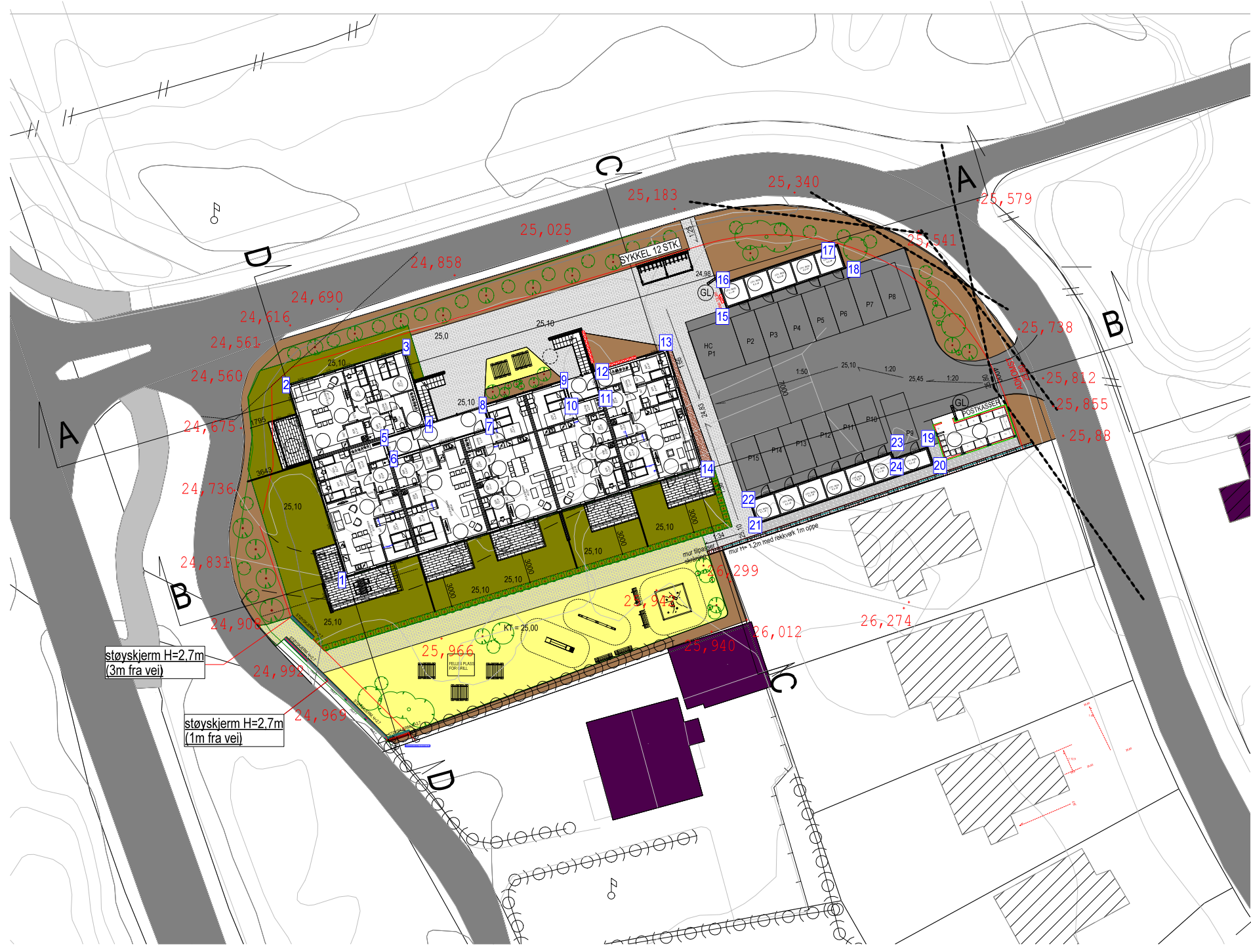
12 MANNSBOLIG:

ld	Øst	Nord
1	290237.559	6586142.871
2	290231.682	6586162.103
3	290243.334	6586165.665
4	290245.646	6586158.103
5	290241.351	6586156.790
6	290241.987	6586154.709
7	290252.110	6586157.804
8	290251.416	6586160.074
9	290259.481	6586162.540
10	290260.175	6586160.269
11	290263.125	6586161.171
12	290262.431	6586163.442
13	290269.803	6586165.696
14	290273.429	6586153.837

BODER:








ld	Øst	Nord
15	290275.939	6586169.961
16	290275.174	6586172.236
17	290287.067	6586176.238
18	290287.833	6586173.964
19	290296.111	6586155.797
20	290296.660	6586154.165
21	290279.031	6586148.233
22	290278.266	6586150.507
23	290292.482	6586155.292
24	290292.699	6586154.649

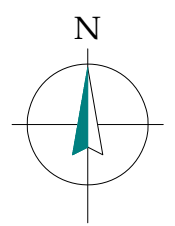
rev.3.11.2022



støyskjerm H=2.7m
(3m fra vei)

støyskjerm H=2.7m
(1m fra vei)

	asfalt
	felles oppholdsareal (400m ²)
	skråning - felles area (bark med beplantning)
	privat isajord
	pukk
	belegningstein
	grus



C	plassering avfall og koordinater av bod	MK	03.11.2022
B	koordinater	MK	28.06.2022
A	støyskjerm og altanskjerm mot vei	MK	07.10.2021
REV.	ANT.	REVIDERINGEN GJELDER	SIGN. DATO



BergeSag og Trelast AS		G.NR. 147	B.NR. 708
SITUASJON Møllehagen		KOMMUNE: Karmøy	
		TEGN. MK	PROSJ.NR. 47283
		GODKJ.	47283 - Mølleparken
		MÅL 1 : 500	TEGN. NR. 501
		DATO 15.09.2021	
TEGNINGEN MÅ HVERKEN HELT ELLER DELVIS KOPIERES ELLER BENYTTES VED UTFØRELSE AV ARBEIDER SOM xxxxxxxxxxxxxxxxxxxx IKKE MEDVIRKER I.			