

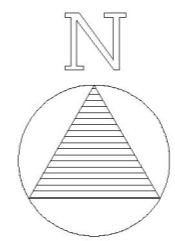


Tegnforklaring

	Frittliggende småhusbebyggelse
	Overbygget bebyggelse
	Asfalt
	Trær/Busker større vegetasjon
	Gresskledd
	Søppel kasser
Linjesymbol	
	Byggegrænse
	Måle-/avstandslinje
	Teiggrænse



Måleståkk; 1:400



Dato	Konstr. Ægnet	Godkjent	Målestokk	Einstabing for:	Ertattet av:
EUREF89 - SONE 32	NN 2000 høyder		1:400		
Situasjonsplan skisse for Fiskå bolig PLANID 4092 - Detaljplan for Fiskå bolig Møllevegen, 90/165, Karmøy kommune				903	
Henvisning:		Beregning:			