

























































Tegnforklaring

<i>Reguleringsplan/Bebyggelsesplan PBL</i>			Område for boliger med tilhørende		Regulert kjørefelt
	Område for industri/lager				Regulert fotgjengerfelt
	Område for offentlige bygninger (st.				Regulert støyskjerm
	Offentlige trafikkområder				Målelinje/Avstandslinje
	Kjøreveg				Vegstegning / fysisk spere
	Annen veggrunn				Stenging av avkjørsel
	Gang-/sykkelveg				Avkjørsel
	Friområder	Abc	Påskrift feltnavn	Abc	Påskrift reguleringsformål/arealform.
	Felles avkjørsel	Abc	Påskrift areal	Abc	Påskrift utnytting
	Kontor/Industri	Abc	Påskrift bredde	Abc	Påskrift radius
	Annet kombinert formål	Abc	Påskrift plantilbehør	Abc	Regulerings- og bebyggelsesplan - p
	Grense for restriksjonsområde				
	Frisiktsone ved veg				
<i>Reguleringsplan PBL 2008</i>					
	Sikringsonegrense				
	Infrastrukturgrense				
	Bestemmelsegrense				
	Boligbebyggelse				
	Boligbebyggelse - frittliggende småt				
	Boligbebyggelse - konsentrert småh				
	Tjenesteyting				
	Industri				
	Lekeplass				
	Forretning/tjenesteyting				
	Industri/lager				
	Veg				
	Kjøreveg				
	Gang/sykkelveg				
	Annen veggrunn - tekniske anlegg				
	Annen veggrunn - grøntareal				
	Holdeplass/plattform				
	Leskur/plattformtak				
	Kollektivholdeplass				
	Sikringsone - Frisikt				
	Infrastruktursone - Krav vedrørende				
	Bestemmelseområde-Anlegg- og rig				
	Bestemmelseområde				
<i>Felles for reguleringsplan PBL 1985 c</i>					
	Regulerings- og bebyggelsesplanomr				
	Planens begrensning				
	Formålsgrense				
	Byggegrense				
	Regulert senterlinje				
	Frisiktslinje				
	Regulert kant kjørebane				