

Tegnforklaring:



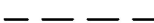

PBL §12-5 AREALFORMÅL

1. BYGGEOMRÅDER
- B** BOLIGBEBYGGELSE

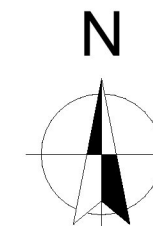
PBL §12-7 OMRÅDEBESTEMMELSER

-  BESTEMMELSESOMRÅDE

LINJESYMBOL

-  PLANENS BEGRENSNING
-  GRENSE FOR REGULERINGSFORMÅL
-  BYGGEGRENSE
-  GRENSE FOR BESTEMMELSER

Målestokk: 1:500



Kartgrunnlag levert av:
Norkart
Kartgrunnlag: FKB-B
Datum: Euref89UTM Sone 32
Kart innhentet dato: 24.10.2022
Høydereferanse: NN2000
Ekvidistanse: 1 meter

Reguleringsendring for Røyksund bru Karmøy kommune

Rev.	Tekst	Dato	Signatur

Saksbehandling i følge plan- og bygningsloven	Dato	Saksnr.	Signatur
Kunngjøring av oppstart av arbeidet			
1.gangs behandling i det faste utvalget for plansaker			
Offentlig høring			
2.gangs behandling i det faste utvalget for plansaker			
Kommunestyrets vedtak			

Forslagsstiller: Eirik Skogland	Plan utarbeidet av: Kvala Arkitekter AS
---	---

Arkivreferanse:	Dato:	PlanID: 545	Tegningsnr.	Rev:
-----------------	-------	-----------------------	-------------	------

