

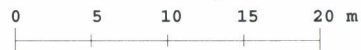
SEKTOR AREAL OG BYGGESAK

NB: Kartet kan inneholde feil og mangler.
Noen grenser er usikre.
Vann og avløpsledninger er usikre.



SITUASJONSKART

Gnr/Bnr : 74/49
Dato : 01.09.2022
Målestokk: 1:500
Datum: Euref 89/UTM 32



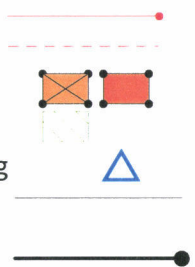
Tegnforklaring:

Eiendomsgrense målt
Eiendomsgrense usikker

Bygg -takflate
Bygg -planlagt

Bygg eldre enn 1900, sefrak bygg
Vegkant

Høydekurve
Høyspent, stolper

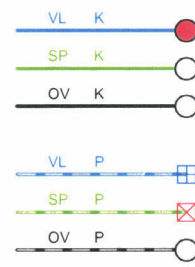


Kommunale VA-ledninger:

Vannledning, brannkum usikker plassering
Spillvannsledning, kum usikker plassering
Overvannsledning, kum usikker plassering

Private VA-ledninger:

Vannledning, kran usikker plassering
Spillvannsledning, septik usikker plassering
Overvannsledning, kum usikker plassering





E 285400

E 285350

N 6580050

N 6580000

N 6579950

74/49

74/51

11

13

74/37



31.08.2022

Målestokk 1:500

Ved skyer: (jmf. tegning)
F.g. a. vind og regn har
vi utvidet "talut over
ved skyer. (mot garageveg)
Det kan hvis dersom
det er problem for
Søknaden. sky

Hagestene er bygd
i grensen til 74/14,
men talut har et
"utstikk" på 30 cm
Som da går over...
Dette er noe sier av
74/14 er inforsatt med!
sky