

28 NOV. 2022

Erklæring om rettighet i fast eiendom ¹

Innsenders navn (rekvirent): Rasmussen bygg prosjekt as	Plass for tinglygingsstempel
Adresse: Ringv 6	
Postnummer: Poststed: 4270 Åkrehamn	
Fødselsnr./Org.nr. Ref.nr. 988 686 239	

1. Hjemmelshaver (avgiver)	
Navn Rasmussen bygg prosjekt as	Fødselsnr./org.nr. (11/9 siffer) 988 686 239

2. Eiendom (avgivers) ³					
Kommunenr. 1149	Kommunenavn Karmøy	Gnr.	Bnr.	Fnr.	Snr.

3. Rettighetshaver – fyll ut enten alternativ A eller B						
A	Rettighet for fast eiendom (reell servitutt) ⁴					
	Kommunenr. 1149	Kommunenavn Karmøy	Gnr.	Bnr.	Fnr.	Snr.
B	Rettighet for person (personleg servitutt/pengeheftelse)					
	Navn	Fødselsnr./Org.nr. (11/9 siffer)				

Dato 07.11.22	Hjemmelshavers underskrift ⁵ 
------------------	---

4. Beskrivelse av rettigheten ⁶

Som eier av Lyngtrevegen 4 bekreftes det at eiendommene Lyngtrevegen 6, 8, 10 har veirett over min eiendom.

Rettighetshavere er pliktig å delta i nødvendig vedlikehold av vei.

Som eier av Lyngtrevegen 4 bekreftes at kjøring til lekeplass for vedlikehold kan gå over min eiendom flek1.

Som deleier av fellesareal beskrevet som UTE 1 i reguleringskart, bekreftes at adkomst til lekeplass kan foregå over UTE 1

Vedlegg: Kart/skisse som viser avgivers eiendom og rettigheten inntegnet.

Ja


Nei

5. Andre avtaler (som ikke skal tinglyses) ⁷

6. Underskrifter

Sted og dato

Hjemmelshavers (avgivers) underskrift ⁸

ÅKREHAMN, 07/12 2022 

Noter:

- 1) Dette skjemaet kan brukes for tinglysing av rettigheter i fast eiendom, som for eksempel veirett, jaktrett, borett, forkjøpsrett og lignende. Hvilke rettigheter som er gjenstand for tinglysing reguleres av tinglysingsloven § 12. Skjemaet fylles ut i to eksemplarer og sendes til følgende adresse: **Kartverket Tinglysing, Postboks 600 Sentrum, 3507 Hønefoss**. Det ene eksemplaret arkiveres hos Kartverket, mens det andre eksemplaret returneres til innsender (rekvirent) etter tinglysing.
- 2) Rekvirenten er den som sender inn dokumentet for tinglysing. Denne vil få det ferdig tinglyste dokumentet tilsendt, og faktura for tinglysingsgebyr.
- 3) Eiendommen hvor rettigheten ligger.
- 4) Rettigheten vil følge eiendommen uavhengig av hvem som til enhver tid er eier av eiendommen, jfr. avhendingsloven § 3-4 annet ledd bokstav d.
- 5) Formålet med denne underskriften er å sikre at avgiver/hjemmelshaver har sett begge sider av dokumentet.
- 6) Rettigheten må gis en nøyaktig tekstlig beskrivelse, jfr. tinglysingsloven § 8, jfr. forskrift om tinglysing § 4 (klarhet og form). Dersom rettigheten er knyttet til en fysisk del av en fast eiendom, kan den tegnes inn på et kart eller skisse over eiendommen.
- 7) Det er ikke nødvendig å fylle ut dette feltet.
- 8) Den som signerer må ha grunnbokshjemmel til den eiendommen hvor rettigheten ligger. Dersom det er flere hjemmelshavere til eiendommen, må alle skrive under, eller det må vedlegges fullmakt fra den eller de som ikke undertegner

Erklæring om rettighet i fast eiendom ¹

Innsenders navn (rekvirent): Rasmussen bygg prosjekt as	Plass for tinglysingsstempel
Adresse: Ringv 6	
Postnummer: Poststed: 4270 Åkrehamn	
Fødselsnr./Org.nr. Ref.nr. 988 686 239	

1. Hjemmelshaver (avgiver)	
Navn Rasmussen bygg prosjekt as	Fødselsnr./org.nr. (11/9 siffer) 988 686 239

2. Eiendom (avgivers) ³					
Kommunenr. 1149	Kommunenavn Karmøy	Gnr.	Bnr.	Fnr.	Snr.

3. Rettighetshaver – fyll ut enten alternativ A eller B					
A	Rettighet for fast eiendom (reell servitutt) ⁴				
	Kommunenr. 1149	Kommunenavn Karmøy	Gnr.	Bnr.	Fnr.
B	Rettighet for person (personleg servitutt/pengeheftelse)				
	Navn	Fødselsnr./Org.nr. (11/9 siffer)			

Dato 07.11.22	Hjemmelshavers underskrift ⁵
------------------	---

4. Beskrivelse av rettigheten ⁶

Som eier av Lyngtrevegen 6 bekreftes det at eiendommene Lyngtrevegen 4, 8 har veirett over min eiendom.

Rettighetshavere er pliktig å delta i nødvendig vedlikehold av vei.

Som eier av Lyngtrevegen 6 bekreftes at kjøring til lekeplass for vedlikehold kan gå over min eiendom flek1.

Som deleier av fellesareal beskrevet som UTE 1 i reguleringskart, bekreftes at adkomst til lekeplass kan foregå over UTE 1

Vedlegg: Kart/skisse som viser avgivers eiendom og rettigheten inntegnet.

Ja


Nei

5. Andre avtaler (som ikke skal tinglyses) ⁷

6. Underskrifter

Sted og dato

Hjemmelshavers (avgivers) underskrift ⁸

ÅKERHAMN 07.11.22 

Noter:

- 1) Dette skjemaet kan brukes for tinglysing av rettigheter i fast eiendom, som for eksempel veirett, jaktrett, borett, forkjøpsrett og lignende. Hvilke rettigheter som er gjenstand for tinglysing reguleres av tinglysingsloven § 12. Skjemaet fylles ut i to eksemplarer og sendes til følgende adresse: **Kartverket Tinglysing, Postboks 600 Sentrum, 3507 Hønefoss**. Det ene eksemplaret arkiveres hos Kartverket, mens det andre eksemplaret returneres til innsender (rekvirent) etter tinglysing.
- 2) Rekvirenten er den som sender inn dokumentet for tinglysing. Denne vil få det ferdig tinglyste dokumentet tilsendt, og faktura for tinglysingsgebyr.
- 3) Eiendommen.hvor rettigheten ligger.
- 4) Rettigheten vil følge eiendommen uavhengig av hvem som til enhver tid er eier av eiendommen, jfr. avhendingsloven § 3-4 annet ledd bokstav d.
- 5) Formålet med denne underskriften er å sikre at avgiver/hjemmelshaver har sett begge sider av dokumentet.
- 6) Rettigheten må gis en nøyaktig tekstlig beskrivelse, jfr. tinglysingsloven § 8, jfr. forskrift om tinglysing § 4 (klarhet og form). Dersom rettigheten er knyttet til en fysisk del av en fast eiendom, kan den tegnes inn på et kart eller skisse over eiendommen.
- 7) Det er ikke nødvendig å fylle ut dette feltet.
- 8) Den som signerer må ha grunnbokshjemmel til den eiendommen hvor rettigheten ligger. Dersom det er flere hjemmelshavere til eiendommen, må alle skrive under, eller det må vedlegges fullmakt fra den eller de som ikke undertegner

Erklæring om rettighet i fast eiendom ¹

Innsenders navn (rekvirent): Rasmussen bygg prosjekt as	Plass for tinglygingsstempel
Adresse: Ringv 6	
Postnummer: Poststed: 4270 Åkrehamn	
Fødselsnr./Org.nr. Ref.nr. 988 686 239	

1. Hjemmelshaver (avgiver)	
Navn Rasmussen bygg prosjekt as	Fødselsnr./org.nr. (11/9 siffer) 988 686 239

2. Eiendom (avgivers) ³					
Kommunenr. 1149	Kommunenavn Karmøy	Gnr.	Bnr.	Fnr.	Snr.

3. Rettighetshaver – fyll ut enten alternativ A eller B					
A	Rettighet for fast eiendom (reell servitutt) ⁴				
	Kommunenr. 1149	Kommunenavn Karmøy	Gnr.	Bnr.	Fnr.
B	Rettighet for person (personleg servitutt/pengeheftelse)				
	Navn	Fødselsnr./Org.nr. (11/9 siffer)			

Dato 07.11.22	Hjemmelshavers underskrift ⁵ 
------------------	---

4. Beskrivelse av rettigheten ⁶

Som eier av Lyngtrevegen 8 bekreftes det at eiendommene Lyngtrevegen 4,6,10 har veirett over min eiendom.

Rettighetshavere er pliktig å delta i nødvendig vedlikehold av vei.

Som eier av Lyngtrevegen 8 bekreftes at kjøring til lekeplass for vedlikehold kan gå over min eiendom flek1.

Som deleier av fellesareal beskrevet som UTE 1 i reguleringskart, bekreftes at adkomst til lekeplass kan foregå over UTE 1

Vedlegg: Kart/skisse som viser avgivers eiendom og rettigheten inntegnet.

Ja

Nei


5. Andre avtaler (som ikke skal tinglyses) ⁷

6. Underskrifter

Sted og dato

Hjemmelshavers (avgivers) underskrift ⁸

ÅHRHAMN, 07.11.22



Noter:

- 1) Dette skjemaet kan brukes for tinglysing av rettigheter i fast eiendom, som for eksempel veirett, jaktrett, borett, forkjøpsrett og lignende. Hvilke rettigheter som er gjenstand for tinglysing reguleres av tinglysingsloven § 12. Skjemaet fylles ut i to eksemplarer og sendes til følgende adresse: **Kartverket Tinglysing, Postboks 600 Sentrum, 3507 Hønefoss**. Det ene eksemplaret arkiveres hos Kartverket, mens det andre eksemplaret returneres til innsender (rekvirent) etter tinglysing.
- 2) Rekvirenten er den som sender inn dokumentet for tinglysing. Denne vil få det ferdig tinglyste dokumentet tilsendt, og faktura for tinglysingsgebyr.
- 3) Eiendommen hvor rettigheten ligger.
- 4) Rettigheten vil følge eiendommen uavhengig av hvem som til enhver tid er eier av eiendommen, jfr. avhendingsloven § 3-4 annet ledd bokstav d.
- 5) Formålet med denne underskriften er å sikre at avgiver/hjemmelshaver har sett begge sider av dokumentet.
- 6) Rettigheten må gis en nøyaktig tekstlig beskrivelse, jfr. tinglysingsloven § 8, jfr. forskrift om tinglysing § 4 (klarhet og form). Dersom rettigheten er knyttet til en fysisk del av en fast eiendom, kan den tegnes inn på et kart eller skisse over eiendommen.
- 7) Det er ikke nødvendig å fylle ut dette feltet.
- 8) Den som signerer må ha grunnbokshjemmel til den eiendommen hvor rettigheten ligger. Dersom det er flere hjemmelshavere til eiendommen, må alle skrive under, eller det må vedlegges fullmakt fra den eller de som ikke undertegner


Erklæring om rettighet i fast eiendom ¹

Innsenders navn (rekvirent): Rasmussen bygg prosjekt as	Plass for tinglygingsstempel
Adresse: Ringv 6	
Postnummer: 4270 Poststed: Åkrehamn	
Fødselsnr./Org.nr. 988 686 239 Ref.nr.	

1. Hjemmelshaver (avgiver)	
Navn Rasmussen bygg prosjekt as	Fødselsnr./org.nr. (11/9 siffer) 988 686 239

2. Eiendom (avgivers) ³					
Kommunenr. 1149	Kommunenavn Karmøy	Gnr.	Bnr.	Fnr.	Snr.

3. Rettighetshaver – fyll ut enten alternativ A eller B					
A	Rettighet for fast eiendom (reell servitutt) ⁴				
	Kommunenr. 1149	Kommunenavn Karmøy	Gnr.	Bnr.	Fnr.
B	Rettighet for person (personleg servitutt/pengeheftelse)				
	Navn	Fødselsnr./Org.nr. (11/9 siffer)			

Dato 07.11.22	Hjemmelshavers underskrift ⁵ 
------------------	---

4. Beskrivelse av rettigheten ⁶

Som eier av Lyngtrevegen 10 bekreftes det at eiendommene Lyngtrevegen 4, 6, 8 har veirett over min eiendom.

Rettighetshavere er pliktig å delta i nødvendig vedlikehold av vei.

Som eier av Lyngtrevegen 10 bekreftes at felles avfallsanlegg kan stå på min eiendom. Eiere av Lyngtrevegen 4, 6, 8 forplikter seg til å delta i nødvendig vedlikehold av avfallsanlegg.

Som deleier av fellesareal beskrevet som UTE 1 i reguleringskart, bekreftes at adkomst til lekeplass kan foregå over UTE 1

Som eier av Lyngtrevegen 10 bekreftes at kjøring til lekeplass for vedlikehold kan gå over min eiendom f. lek l.

Vedlegg: Kart/skisse som viser avgivers eiendom og rettigheten inntegnet.

Ja

Nei

5. Andre avtaler (som ikke skal tinglyses) ⁷

6. Underskrifter

Sted og dato

Hjemmelshavers (avgivers) underskrift ⁸

ÅKREHAMN, 07.11.22

Jens Rasmussen

Noter:

- 1) Dette skjemaet kan brukes for tinglysing av rettigheter i fast eiendom, som for eksempel veirett, jaktrett, borett, forkjøpsrett og lignende. Hvilke rettigheter som er gjenstand for tinglysing reguleres av tinglysingsloven § 12. Skjemaet fylles ut i to eksemplarer og sendes til følgende adresse: **Kartverket Tinglysing, Postboks 600 Sentrum, 3507 Hønefoss**. Det ene eksemplaret arkiveres hos Kartverket, mens det andre eksemplaret returneres til innsender (rekvirent) etter tinglysing.
- 2) Rekvirenten er den som sender inn dokumentet for tinglysing. Denne vil få det ferdig tinglyste dokumentet tilsendt, og faktura for tinglysingsgebyr.
- 3) Eiendommen hvor rettigheten ligger.
- 4) Rettigheten vil følge eiendommen uavhengig av hvem som til enhver tid er eier av eiendommen, jfr. avhendingsloven § 3-4 annet ledd bokstav d.
- 5) Formålet med denne underskriften er å sikre at avgiver/hjemmelshaver har sett begge sider av dokumentet.
- 6) Rettigheten må gis en nøyaktig tekstlig beskrivelse, jfr. tinglysingsloven § 8, jfr. forskrift om tinglysing § 4 (klarhet og form). Dersom rettigheten er knyttet til en fysisk del av en fast eiendom, kan den tegnes inn på et kart eller skisse over eiendommen.
- 7) Det er ikke nødvendig å fylle ut dette feltet.
- 8) Den som signerer må ha grunnbokshjemmel til den eiendommen hvor rettigheten ligger. Dersom det er flere hjemmelshavere til eiendommen, må alle skrive under, eller det må vedlegges fullmakt fra den eller de som ikke undertegner

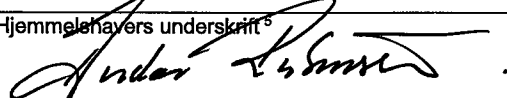
Erklæring om rettighet i fast eiendom ¹

Innsenders navn (rekvirent): Rasmussen bygg prosjekt as	Plass for tinglysingsstempel
Adresse: Ringv 6	
Postnummer: 4270 Poststed: Åkrehamn	
Fødselsnr./Org.nr. 988 686 239 Ref.nr.	

1. Hjemmelshaver (avgiver)	
Navn Rasmussen bygg prosjekt as	Fødselsnr./org.nr. (11/9 siffer) 988 686 239

2. Eiendom (avgivers) ³					
Kommunenr. 1149	Kommunenavn Karmøy	Gnr.	Bnr.	Fnr.	Snr.

3. Rettighetshaver – fyll ut enten alternativ A eller B					
A	Rettighet for fast eiendom (reell servitutt) ⁴				
	Kommunenr. 1149	Kommunenavn Karmøy	Gnr.	Bnr.	Fnr.
B	Rettighet for person (personleg servitutt/pengeheftelse)				
	Navn	Fødselsnr./Org.nr. (11/9 siffer)			

Dato 07.11.22	Hjemmelshavers underskrift ⁵ 
------------------	--

4. Beskrivelse av rettigheten ⁶

Som eier av Lyngtrevegen 12 bekreftes det at eiendommene Lyngtrevegen 14, 16 har veirett over min eiendom.

Rettighetshavere er pliktig å delta i nødvendig vedlikehold av vei.

Som eier av Lyngtrevegen 12 bekreftes at felles avfallsanlegg kan stå på min eiendom. Eiere av Lyngtrevegen 14, 16, 18, 20, 22, 24, 26, 28, 30 og 32 forplikter seg til å delta i nødvendig vedlikehold av avfallsanlegg.

Som deleier av fellesareal beskrevet som UTE 1 i reguleringskart, bekreftes at adkomst til lekeplass kan foregå over UTE 1

Vedlegg: Kart/skisse som viser avgivers eiendom og rettigheten inntegnet.

Ja

Nei

5. Andre avtaler (som ikke skal tinglyses) ⁷

6. Underskrifter

Sted og dato

Hjemmelshavers (avgivers) underskrift ⁸

ÅKREHAMN, 07.11.22

Noter:

- 1) Dette skjemaet kan brukes for tinglysing av rettigheter i fast eiendom, som for eksempel veirett, jaktrett, borett, forkjøpsrett og lignende. Hvilke rettigheter som er gjenstand for tinglysing reguleres av tinglysingsloven § 12. Skjemaet fylles ut i to eksemplarer og sendes til følgende adresse: **Kartverket Tinglysing, Postboks 600 Sentrum, 3507 Hønefoss**. Det ene eksemplaret arkiveres hos Kartverket, mens det andre eksemplaret returneres til innsender (rekvirent) etter tinglysing.
- 2) Rekvirenten er den som sender inn dokumentet for tinglysing. Denne vil få det ferdig tinglyste dokumentet tilsendt, og faktura for tinglysingsgebyr.
- 3) Eiendommen hvor rettigheten ligger.
- 4) Rettigheten vil følge eiendommen uavhengig av hvem som til enhver tid er eier av eiendommen, jfr. avhendingsloven § 3-4 annet ledd bokstav d.
- 5) Formålet med denne underskriften er å sikre at avgiver/hjemmelshaver har sett begge sider av dokumentet.
- 6) Rettigheten må gis en nøyaktig tekstlig beskrivelse, jfr. tinglysingsloven § 8, jfr. forskrift om tinglysing § 4 (klarhet og form). Dersom rettigheten er knyttet til en fysisk del av en fast eiendom, kan den tegnes inn på et kart eller skisse over eiendommen.
- 7) Det er ikke nødvendig å fylle ut dette feltet.
- 8) Den som signerer må ha grunnbokshjemmel til den eiendommen hvor rettigheten ligger. Dersom det er flere hjemmelshavere til eiendommen, må alle skrive under, eller det må vedlegges fullmakt fra den eller de som ikke undertegner

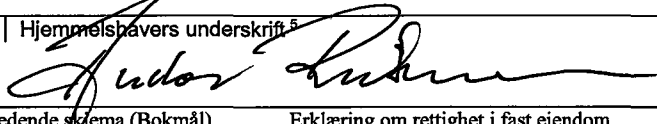
Erklæring om rettighet i fast eiendom ¹

Innsenders navn (rekvirent): Rasmussen bygg prosjekt as	Plass for tinglygingsstempel
Adresse: Ringv 6	
Postnummer: Poststed: 4270 Åkrehamn	
Fødselsnr./Org.nr. Ref.nr. 988 686 239	

1. Hjemmelshaver (avgiver)	
Navn Rasmussen bygg prosjekt as	Fødselsnr./org.nr. (11/9 siffer) 988 686 239

2. Eiendom (avgivers) ³					
Kommunenr. 1149	Kommunenavn Karmøy	Gnr.	Bnr.	Fnr.	Snr.

3. Rettighetshaver – fyll ut enten alternativ A eller B					
A	Rettighet for fast eiendom (reell servitutt) ⁴				
	Kommunenr. 1149	Kommunenavn Karmøy	Gnr.	Bnr.	Fnr.
B	Rettighet for person (personleg servitutt/pengeheftelse)				
	Navn	Fødselsnr./Org.nr. (11/9 siffer)			

Dato 07.11.22	Hjemmelshavers underskrift ⁵ 
------------------	---

Statens kartverk – veiledende skjema (Bokmål) Erklæring om rettighet i fast eiendom Side 1 av 2

4. Beskrivelse av rettigheten ⁶

Som eier av Lyngtrevegen 14 bekreftes det at eiendommene Lyngtrevegen 16 har veirett over min eiendom.

Rettighetshavere er pliktig å delta i nødvendig vedlikehold av vei.

Som deleier av fellesareal beskrevet som UTE 1 i reguleringskart, bekreftes at adkomst til lekeplass kan foregå over UTE 1

Vedlegg: Kart/skisse som viser avgivers eiendom og rettigheten inntegnet.

Ja

Nei

5. Andre avtaler (som ikke skal tinglyses) ⁷

6. Underskrifter

Sted og dato

Hjemmelshavers (avgivers) underskrift ⁸

ÅKREHAMN, 07.11.22

Noter:

- 1) Dette skjemaet kan brukes for tinglysing av rettigheter i fast eiendom, som for eksempel veirett, jaktrett, borett, forkjøpsrett og lignende. Hvilke rettigheter som er gjenstand for tinglysing reguleres av tinglysingsloven § 12. Skjemaet fylles ut i to eksemplarer og sendes til følgende adresse: **Kartverket Tinglysing, Postboks 600 Sentrum, 3507 Hønefoss**. Det ene eksemplaret arkiveres hos Kartverket, mens det andre eksemplaret returneres til innsender (rekvirent) etter tinglysing.
- 2) Rekvirenten er den som sender inn dokumentet for tinglysing. Denne vil få det ferdig tinglyste dokumentet tilsendt, og faktura for tinglysingsgebyr.
- 3) Eiendommen hvor rettigheten ligger.
- 4) Rettigheten vil følge eiendommen uavhengig av hvem som til enhver tid er eier av eiendommen, jfr. avhendingsloven § 3-4 annet ledd bokstav d.
- 5) Formålet med denne underskriften er å sikre at avgiver/hjemmelshaver har sett begge sider av dokumentet.
- 6) Rettigheten må gis en nøyaktig tekstlig beskrivelse, jfr. tinglysingsloven § 8, jfr. forskrift om tinglysing § 4 (klarhet og form). Dersom rettigheten er knyttet til en fysisk del av en fast eiendom, kan den tegnes inn på et kart eller skisse over eiendommen.
- 7) Det er ikke nødvendig å fylle ut dette feltet.
- 8) Den som signerer må ha grunnbokshjemmel til den eiendommen hvor rettigheten ligger. Dersom det er flere hjemmelshavere til eiendommen, må alle skrive under, eller det må vedlegges fullmakt fra den eller de som ikke undertegner

Erklæring om rettighet i fast eiendom ¹

Innsenders navn (rekvirent): Rasmussen bygg prosjekt as	Plass for tinglygingsstempel
Adresse: Ringv 6	
Postnummer: 4270 Poststed: Åkrehamn	
Fødselsnr./Org.nr. 988 686 239 Ref.nr.	

1. Hjemmelshaver (avgiver)	
Navn Rasmussen bygg prosjekt as	Fødselsnr./org.nr. (11/9 siffer) <i>988 686 239</i>

2. Eiendom (avgivers) ³					
Kommunenr. 1149	Kommunenavn Karmøy	Gnr.	Bnr.	Fnr.	Snr.

3. Rettighetshaver – fyll ut enten alternativ A eller B						
A	Rettighet for fast eiendom (reell servitutt) ⁴					
	Kommunenr. 1149	Kommunenavn Karmøy	Gnr.	Bnr.	Fnr.	Snr.
B	Rettighet for person (personleg servitutt/pengeheftelse)					
	Navn			Fødselsnr./Org.nr. (11/9 siffer)		

Dato <i>07.11.22</i>	Hjemmelshavers underskrift ⁵ 
-------------------------	---

4. Beskrivelse av rettigheten ⁶

Som eier av Lyngtrevegen 12 bekreftes det at eiendommene Lyngtrevegen 14 og 16 har veirett over min eiendom.

Rettighetshavere er pliktig å delta i nødvendig vedlikehold av vei.

Som deleier av fellesareal beskrevet som UTE 1 i reguleringskart, bekreftes at adkomst til lekeplass kan foregå over UTE 1

Vedlegg: Kart/skisse som viser avgivers eiendom og rettigheten inntegnet.

Ja

Nei

5. Andre avtaler (som ikke skal tinglyses) ⁷

6. Underskrifter

Sted og dato

Hjemmelshavers (avgivers) underskrift ⁸

ÅKREHAMN, 02.11.22



Noter:

- 1) Dette skjemaet kan brukes for tinglysing av rettigheter i fast eiendom, som for eksempel veirett, jaktrett, borett, forkjøpsrett og lignende. Hvilke rettigheter som er gjenstand for tinglysing reguleres av tinglysingsloven § 12. Skjemaet fylles ut i to eksemplarer og sendes til følgende adresse: **Kartverket Tinglysing, Postboks 600 Sentrum, 3507 Hønefoss**. Det ene eksemplaret arkiveres hos Kartverket, mens det andre eksemplaret returneres til innsender (rekvirent) etter tinglysing.
- 2) Rekvirenten er den som sender inn dokumentet for tinglysing. Denne vil få det ferdig tinglyste dokumentet tilsendt, og faktura for tinglysingsgebyr.
- 3) Eiendommen hvor rettigheten ligger.
- 4) Rettigheten vil følge eiendommen uavhengig av hvem som til enhver tid er eier av eiendommen, jfr. avhendingsloven § 3-4 annet ledd bokstav d.
- 5) Formålet med denne underskriften er å sikre at avgiver/hjemmelshaver har sett begge sider av dokumentet.
- 6) Rettigheten må gis en nøyaktig tekstlig beskrivelse, jfr. tinglysingsloven § 8, jfr. forskrift om tinglysing § 4 (klarhet og form). Dersom rettigheten er knyttet til en fysisk del av en fast eiendom, kan den tegnes inn på et kart eller skisse over eiendommen.
- 7) Det er ikke nødvendig å fylle ut dette feltet.
- 8) Den som signerer må ha grunnbokshjemmel til den eiendommen hvor rettigheten ligger. Dersom det er flere hjemmelshavere til eiendommen, må alle skrive under, eller det må vedlegges fullmakt fra den eller de som ikke undertegner


Erklæring om rettighet i fast eiendom ¹

Innsenders navn (rekvirent): Rasmussen bygg prosjekt as	Plass for tinglygingsstempel
Adresse: Ringv 6	
Postnummer: 4270 Poststed: Åkrehamn	
Fødselsnr./Org.nr. 988 686 239 Ref.nr.	

1. Hjemmelshaver (avgiver)	
Navn Rasmussen bygg prosjekt as	Fødselsnr./org.nr. (11/9 siffer) 988 686 239

2. Eiendom (avgivers) ³					
Kommunenr. 1149	Kommunenavn Karmøy	Gnr.	Bnr.	Fnr.	Snr.

3. Rettighetshaver – fyll ut enten alternativ A eller B						
A	Rettighet for fast eiendom (reell servitutt) ⁴					
	Kommunenr. 1149	Kommunenavn Karmøy	Gnr.	Bnr.	Fnr.	Snr.
B	Rettighet for person (personleg servitutt/pengeheftelse)					
	Navn			Fødselsnr./Org.nr. (11/9 siffer)		

Dato 07.11.22	Hjemmelshavers underskrift ⁵ 
------------------	--

4. Beskrivelse av rettigheten ⁶

Som eier av Lyngtrevegen 18 bekreftes det at eiendommene Lyngtrevegen 20, 22, 24, 26, 28 har veirett over min eiendom.

Rettighetshavere er pliktig å delta i nødvendig vedlikehold av vei.

Som deleier av fellesareal beskrevet som UTE 1 i reguleringskart, bekreftes at adkomst til lekeplass kan foregå over UTE 1

Vedlegg: Kart/skisse som viser avgivers eiendom og rettigheten inntegnet.

Ja

Nei

5. Andre avtaler (som ikke skal tinglyses) ⁷

6. Underskrifter

Sted og dato

Hjemmelshavers (avgivers) underskrift ⁸

ÅKREHAMN, 07.11.22 

Noter:

- 1) Dette skjemaet kan brukes for tinglysing av rettigheter i fast eiendom, som for eksempel veirett, jaktrett, borett, forkjøpsrett og lignende. Hvilke rettigheter som er gjenstand for tinglysing reguleres av tinglysingsloven § 12. Skjemaet fylles ut i to eksemplarer og sendes til følgende adresse: **Kartverket Tinglysing, Postboks 600 Sentrum, 3507 Hønefoss**. Det ene eksemplaret arkiveres hos Kartverket, mens det andre eksemplaret returneres til innsender (rekvirent) etter tinglysing.
- 2) Rekvirenten er den som sender inn dokumentet for tinglysing. Denne vil få det ferdig tinglyste dokumentet tilsendt, og faktura for tinglysingsgebyr.
- 3) Eiendommen hvor rettigheten ligger.
- 4) Rettigheten vil følge eiendommen uavhengig av hvem som til enhver tid er eier av eiendommen, jfr. avhendingsloven § 3-4 annet ledd bokstav d.
- 5) Formålet med denne underskriften er å sikre at avgiver/hjemmelshaver har sett begge sider av dokumentet.
- 6) Rettigheten må gis en nøyaktig tekstlig beskrivelse, jfr. tinglysingsloven § 8, jfr. forskrift om tinglysing § 4 (klarhet og form). Dersom rettigheten er knyttet til en fysisk del av en fast eiendom, kan den tegnes inn på et kart eller skisse over eiendommen.
- 7) Det er ikke nødvendig å fylle ut dette feltet.
- 8) Den som signerer må ha grunnbokshjemmel til den eiendommen hvor rettigheten ligger. Dersom det er flere hjemmelshavere til eiendommen, må alle skrive under, eller det må vedlegges fullmakt fra den eller de som ikke undertegner

Erklæring om rettighet i fast eiendom ¹

Innsenders navn (rekvirent): Rasmussen bygg prosjekt as	Plass for tinglysingsstempel
Adresse: Ringv 6	
Postnummer: 4270 Poststed: Åkrehamn	
Fødselsnr./Org.nr. 988 686 239 Ref.nr.	

1. Hjemmelshaver (avgiver)	
Navn Rasmussen bygg prosjekt as	Fødselsnr./org.nr. (11/9 siffer) <i>988 686 239</i>

2. Eiendom (avgivers) ³					
Kommunenr. 1149	Kommunenavn Karmøy	Gnr.	Bnr.	Fnr.	Snr.

3. Rettighetshaver – fyll ut enten alternativ A eller B						
A	Rettighet for fast eiendom (reell servitutt) ⁴					
	Kommunenr. 1149	Kommunenavn Karmøy	Gnr.	Bnr.	Fnr.	Snr.
B	Rettighet for person (personleg servitutt/pengeheftelse)					
	Navn			Fødselsnr./Org.nr. (11/9 siffer)		

Dato <i>07.11.22</i>	Hjemmelshavers underskrift ⁵ <i>Jens Rasmussen</i>
-------------------------	--

Statens kartverk – veiledende skjema (Bokmål) Erklæring om rettighet i fast eiendom Side 1 av 2

4. Beskrivelse av rettigheten ⁶

Som eier av Lyngtrevegen 20 bekreftes det at eiendommene Lyngtrevegen 22, 24, 26 har veirett over min eiendom.

Rettighetshavere er pliktig å delta i nødvendig vedlikehold av vei.

Som deleier av fellesareal beskrevet som UTE 1 i reguleringskart, bekreftes at adkomst til lekeplass kan foregå over UTE 1

Vedlegg: Kart/skisse som viser avgivers eiendom og rettigheten inntegnet.

Ja

Nei

5. Andre avtaler (som ikke skal tinglyses) ⁷

6. Underskrifter

Sted og dato

Hjemmelshavers (avgivers) underskrift ⁸

ÅKREHAMN, 07.11.22 

Noter:

- 1) Dette skjemaet kan brukes for tinglysing av rettigheter i fast eiendom, som for eksempel veirett, jaktrett, borett, forkjøpsrett og lignende. Hvilke rettigheter som er gjenstand for tinglysing reguleres av tinglysingsloven § 12. Skjemaet fylles ut i to eksemplarer og sendes til følgende adresse: **Kartverket Tinglysing, Postboks 600 Sentrum, 3507 Hønefoss**. Det ene eksemplaret arkiveres hos Kartverket, mens det andre eksemplaret returneres til innsender (rekvirent) etter tinglysing.
- 2) Rekvirenten er den som sender inn dokumentet for tinglysing. Denne vil få det ferdig tinglyste dokumentet tilsendt, og faktura for tinglysingsgebyr.
- 3) Eiendommen hvor rettigheten ligger.
- 4) Rettigheten vil følge eiendommen uavhengig av hvem som til enhver tid er eier av eiendommen, jfr. avhendingsloven § 3-4 annet ledd bokstav d.
- 5) Formålet med denne underskriften er å sikre at avgiver/hjemmelshaver har sett begge sider av dokumentet.
- 6) Rettigheten må gis en nøyaktig tekstlig beskrivelse, jfr. tinglysingsloven § 8, jfr. forskrift om tinglysing § 4 (klarhet og form). Dersom rettigheten er knyttet til en fysisk del av en fast eiendom, kan den tegnes inn på et kart eller skisse over eiendommen.
- 7) Det er ikke nødvendig å fylle ut dette feltet.
- 8) Den som signerer må ha grunnbokshjemmel til den eiendommen hvor rettigheten ligger. Dersom det er flere hjemmelshavere til eiendommen, må alle skrive under, eller det må vedlegges fullmakt fra den eller de som ikke undertegner


Erklæring om rettighet i fast eiendom ¹

Innsenders navn (rekvirent): Rasmussen bygg prosjekt as	Plass for tinglygingsstempel
Adresse: Ringv 6	
Postnummer: Poststed: 4270 Åkrehamn	
Fødselsnr./Org.nr. Ref.nr. 988 686 239	

1. Hjemmelshaver (avgiver)	
Navn Rasmussen bygg prosjekt as	Fødselsnr./org.nr. (11/9 siffer) 988 686 239

2. Eiendom (avgivers) ³					
Kommunenr. 1149	Kommunenavn Karmøy	Gnr.	Bnr.	Fnr.	Snr.

3. Rettighetshaver – fyll ut enten alternativ A eller B						
A	Rettighet for fast eiendom (reell servitutt) ⁴					
	Kommunenr. 1149	Kommunenavn Karmøy	Gnr.	Bnr.	Fnr.	Snr.
B	Rettighet for person (personleg servitutt/pengeheftelse)					
	Navn			Fødselsnr./Org.nr. (11/9 siffer)		

Dato 02.11.22	Hjemmelshavers underskrift ⁵ 
------------------	--

4. Beskrivelse av rettigheten ⁶

Som eier av Lyngtrevegen 22 bekreftes det at eiendommene Lyngtrevegen 20, 24 har veirett over min eiendom.

Rettighetshavere er pliktig å delta i nødvendig vedlikehold av vei.

Som deleier av fellesareal beskrevet som UTE 1 i reguleringskart, bekreftes at adkomst til lekeplass kan foregå over UTE 1

Vedlegg: Kart/skisse som viser avgivers eiendom og rettigheten inntegnet.

Ja

Nei

5. Andre avtaler (som ikke skal tinglyses) ⁷

6. Underskrifter

Sted og dato

ÅKREHAMN,
07.11.22

Hjemmelshavers (avgivers) underskrift ⁸

Noter:

- 1) Dette skjemaet kan brukes for tinglysing av rettigheter i fast eiendom, som for eksempel veirett, jaktrett, borett, forkjøpsrett og lignende. Hvilke rettigheter som er gjenstand for tinglysing reguleres av tinglysingsloven § 12. Skjemaet fylles ut i to eksemplarer og sendes til følgende adresse: **Kartverket Tinglysing, Postboks 600 Sentrum, 3507 Hønefoss**. Det ene eksemplaret arkiveres hos Kartverket, mens det andre eksemplaret returneres til innsender (rekvirent) etter tinglysing.
- 2) Rekvirenten er den som sender inn dokumentet for tinglysing. Denne vil få det ferdig tinglyste dokumentet tilsendt, og faktura for tinglysingsgebyr.
- 3) Eiendommen hvor rettigheten ligger.
- 4) Rettigheten vil følge eiendommen uavhengig av hvem som til enhver tid er eier av eiendommen, jfr. avhendingsloven § 3-4 annet ledd bokstav d.
- 5) Formålet med denne underskriften er å sikre at avgiver/hjemmelshaver har sett begge sider av dokumentet.
- 6) Rettigheten må gis en nøyaktig tekstlig beskrivelse, jfr. tinglysingsloven § 8, jfr. forskrift om tinglysing § 4 (klarhet og form). Dersom rettigheten er knyttet til en fysisk del av en fast eiendom, kan den tegnes inn på et kart eller skisse over eiendommen.
- 7) Det er ikke nødvendig å fylle ut dette feltet.
- 8) Den som signerer må ha grunnbokshjemmel til den eiendommen hvor rettigheten ligger. Dersom det er flere hjemmelshavere til eiendommen, må alle skrive under, eller det må vedlegges fullmakt fra den eller de som ikke undertegner


Erklæring om rettighet i fast eiendom ¹

Innsenders navn (rekvirent): Rasmussen bygg prosjekt as	Plass for tinglygingsstempel
Adresse: Ringv 6	
Postnummer: Poststed: 4270 Åkrehamn	
Fødselsnr./Org.nr. Ref.nr. 988 686 239	

1. Hjemmelshaver (avgiver)	
Navn Rasmussen bygg prosjekt as	Fødselsnr./org.nr. (11/9 siffer) 988 686 239

2. Eiendom (avgivers) ³					
Kommunenr. 1149	Kommunenavn Karmøy	Gnr.	Bnr.	Fnr.	Snr.

3. Rettighetshaver – fyll ut enten alternativ A eller B						
A	Rettighet for fast eiendom (reell servitutt) ⁴					
	Kommunenr. 1149	Kommunenavn Karmøy	Gnr.	Bnr.	Fnr.	Snr.
B	Rettighet for person (personleg servitutt/pengeheftelse)					
	Navn			Fødselsnr./Org.nr. (11/9 siffer)		

Dato 07.11.22	Hjemmelshavers underskrift ⁵ 
------------------	--

Statens kartverk – veiledende skjema (Bokmål) Erklæring om rettighet i fast eiendom Side 1 av 2

4. Beskrivelse av rettigheten ⁶

Som eier av Lyngtrevegen 24 bekreftes det at eiendommene Lyngtrevegen 20, 22 har veirett over min eiendom.

Rettighetshavere er pliktig å delta i nødvendig vedlikehold av vei.

Som deleier av fellesareal beskrevet som UTE 1 i reguleringskart, bekreftes at adkomst til lekeplass kan foregå over UTE 1

Vedlegg: Kart/skisse som viser avgivers eiendom og rettigheten inntegnet.

Ja

Nei

5. Andre avtaler (som ikke skal tinglyses) ⁷

6. Underskrifter

Sted og dato

Hjemmelshavers (avgivers) underskrift ⁸

ÅKREHAMN, 07.11.22

Noter:

- 1) Dette skjemaet kan brukes for tinglysing av rettigheter i fast eiendom, som for eksempel veirett, jaktrett, borett, forkjøpsrett og lignende. Hvilke rettigheter som er gjenstand for tinglysing reguleres av tinglysingsloven § 12. Skjemaet fylles ut i to eksemplarer og sendes til følgende adresse: **Kartverket Tinglysing, Postboks 600 Sentrum, 3507 Hønefoss**. Det ene eksemplaret arkiveres hos Kartverket, mens det andre eksemplaret returneres til innsender (rekvirent) etter tinglysing.
- 2) Rekvirenten er den som sender inn dokumentet for tinglysing. Denne vil få det ferdig tinglyste dokumentet tilsendt, og faktura for tinglysingsgebyr.
- 3) Eiendommen hvor rettigheten ligger.
- 4) Rettigheten vil følge eiendommen uavhengig av hvem som til enhver tid er eier av eiendommen, jfr. avhendingsloven § 3-4 annet ledd bokstav d.
- 5) Formålet med denne underskriften er å sikre at avgiver/hjemmelshaver har sett begge sider av dokumentet.
- 6) Rettigheten må gis en nøyaktig tekstlig beskrivelse, jfr. tinglysingsloven § 8, jfr. forskrift om tinglysing § 4 (klarhet og form). Dersom rettigheten er knyttet til en fysisk del av en fast eiendom, kan den tegnes inn på et kart eller skisse over eiendommen.
- 7) Det er ikke nødvendig å fylle ut dette feltet.
- 8) Den som signerer må ha grunnbokshjemmel til den eiendommen hvor rettigheten ligger. Dersom det er flere hjemmelshavere til eiendommen, må alle skrive under, eller det må vedlegges fullmakt fra den eller de som ikke undertegner

Erklæring om rettighet i fast eiendom ¹

Innsenders navn (rekvirent): Rasmussen bygg prosjekt as	Plass for tinglygingsstempel
Adresse: Ringv 6	
Postnummer: Poststed: 4270 Åkrehamn	
Fødselsnr./Org.nr. Ref.nr. 988 686 239	

1. Hjemmelshaver (avgiver)	
Navn Rasmussen bygg prosjekt as	Fødselsnr./org.nr. (11/9 siffer) 988 686 239

2. Eiendom (avgivers) ³					
Kommunenr. 1149	Kommunenavn Karmøy	Gnr.	Bnr.	Fnr.	Snr.

3. Rettighetshaver – fyll ut enten alternativ A eller B					
A	Rettighet for fast eiendom (reell servitutt) ⁴				
	Kommunenr. 1149	Kommunenavn Karmøy	Gnr.	Bnr.	Fnr.
B	Rettighet for person (personleg servitutt/pengeheftelse)				
	Navn	Fødselsnr./Org.nr. (11/9 siffer)			

Dato 07.11.22	Hjemmelshavers underskrift ⁵
------------------	---

4. Beskrivelse av rettigheten ⁶

Som eier av Lyngtrevegen 26 bekreftes det at eiendommene Lyngtrevegen 18, 20, 22, 24 har veirett over min eiendom.

Rettighetshavere er pliktig å delta i nødvendig vedlikehold av vei.

Som deleier av fellesareal beskrevet som UTE 1 i reguleringskart, bekreftes at adkomst til lekeplass kan foregå over UTE 1

Vedlegg: Kart/skisse som viser avgivers eiendom og rettigheten inntegnet.

Ja

Nei

5. Andre avtaler (som ikke skal tinglyses) ⁷

6. Underskrifter

Sted og dato

Hjemmelshavers (avgivers) underskrift ⁸

ÅKREHAMN 07.11.22 

Noter:

- 1) Dette skjemaet kan brukes for tinglysing av rettigheter i fast eiendom, som for eksempel veirett, jaktrett, borett, forkjøpsrett og lignende. Hvilke rettigheter som er gjenstand for tinglysing reguleres av tinglysingsloven § 12. Skjemaet fylles ut i to eksemplarer og sendes til følgende adresse: **Kartverket Tinglysing, Postboks 600 Sentrum, 3507 Hønefoss**. Det ene eksemplaret arkiveres hos Kartverket, mens det andre eksemplaret returneres til innsender (rekvirent) etter tinglysing.
- 2) Rekvirenten er den som sender inn dokumentet for tinglysing. Denne vil få det ferdig tinglyste dokumentet tilsendt, og faktura for tinglysingsgebyr.
- 3) Eiendommen hvor rettigheten ligger.
- 4) Rettigheten vil følge eiendommen uavhengig av hvem som til enhver tid er eier av eiendommen, jfr. avhendingsloven § 3-4 annet ledd bokstav d.
- 5) Formålet med denne underskriften er å sikre at avgiver/hjemmelshaver har sett begge sider av dokumentet.
- 6) Rettigheten må gis en nøyaktig tekstlig beskrivelse, jfr. tinglysingsloven § 8, jfr. forskrift om tinglysing § 4 (klarhet og form). Dersom rettigheten er knyttet til en fysisk del av en fast eiendom, kan den tegnes inn på et kart eller skisse over eiendommen.
- 7) Det er ikke nødvendig å fylle ut dette feltet.
- 8) Den som signerer må ha grunnbokshjemmel til den eiendommen hvor rettigheten ligger. Dersom det er flere hjemmelshavere til eiendommen, må alle skrive under, eller det må vedlegges fullmakt fra den eller de som ikke undertegner

Erklæring om rettighet i fast eiendom ¹

Innsenders navn (rekvirent): Rasmussen bygg prosjekt as	Plass for tinglygingsstempel
Adresse: Ringv 6	
Postnummer: 4270 Poststed: Åkrehamn	
Fødselsnr./Org.nr. 988 686 239 Ref.nr.	

1. Hjemmelshaver (avgiver)	
Navn Rasmussen bygg prosjekt as	Fødselsnr./org.nr. (11/9 siffer) 988 686 239

2. Eiendom (avgivers) ³					
Kommunenr. 1149	Kommunenavn Karmøy	Gnr. 10	Bnr.	Fnr.	Snr.

3. Rettighetshaver – fyll ut enten alternativ A eller B						
A	Rettighet for fast eiendom (reell servitutt) ⁴					
	Kommunenr. 1149	Kommunenavn Karmøy	Gnr.	Bnr.	Fnr.	Snr.
B	Rettighet for person (personleg servitutt/pengeheftelse)					
	Navn			Fødselsnr./Org.nr. (11/9 siffer)		

Dato 07.11.22	Hjemmelshavers underskrift ⁵
------------------	---

4. Beskrivelse av rettigheten ⁶

Som eier av Lyngtrevegen 28 bekreftes det at eiendommene Lyngtrevegen 18, 20, 22, 24, 26 har veirett over min eiendom.

Rettighetshavere er pliktig å delta i nødvendig vedlikehold av vei.

Som deleier av fellesareal beskrevet som UTE 1 i reguleringskart, bekreftes at adkomst til lekeplass kan foregå over UTE 1

Vedlegg: Kart/skisse som viser avgivers eiendom og rettigheten inntegnet.

Ja

Nei

5. Andre avtaler (som ikke skal tinglyses) ⁷

6. Underskrifter

Sted og dato

Hjemmelshavers (avgivers) underskrift ⁸

Åkrehamn, 02.11.22 *Andor Rasmussen*

Noter:

- 1) Dette skjemaet kan brukes for tinglysing av rettigheter i fast eiendom, som for eksempel veirett, jaktrett, borett, forkjøpsrett og lignende. Hvilke rettigheter som er gjenstand for tinglysing reguleres av tinglysingsloven § 12. Skjemaet fylles ut i to eksemplarer og sendes til følgende adresse: **Kartverket Tinglysing, Postboks 600 Sentrum, 3507 Hønefoss**. Det ene eksemplaret arkiveres hos Kartverket, mens det andre eksemplaret returneres til innsender (rekvirent) etter tinglysing.
- 2) Rekvirenten er den som sender inn dokumentet for tinglysing. Denne vil få det ferdig tinglyste dokumentet tilsendt, og faktura for tinglysingsgebyr.
- 3) Eiendommen hvor rettigheten ligger.
- 4) Rettigheten vil følge eiendommen uavhengig av hvem som til enhver tid er eier av eiendommen, jfr. avhendingsloven § 3-4 annet ledd bokstav d.
- 5) Formålet med denne underskriften er å sikre at avgiver/hjemmelshaver har sett begge sider av dokumentet.
- 6) Rettigheten må gis en nøyaktig tekstlig beskrivelse, jfr. tinglysingsloven § 8, jfr. forskrift om tinglysing § 4 (klarhet og form). Dersom rettigheten er knyttet til en fysisk del av en fast eiendom, kan den tegnes inn på et kart eller skisse over eiendommen.
- 7) Det er ikke nødvendig å fylle ut dette feltet.
- 8) Den som signerer må ha grunnbokshjemmel til den eiendommen hvor rettigheten ligger. Dersom det er flere hjemmelshavere til eiendommen, må alle skrive under, eller det må vedlegges fullmakt fra den eller de som ikke undertegner


Erklæring om rettighet i fast eiendom ¹

Innsenders navn (rekvirent): Rasmussen bygg prosjekt as	Plass for tinglysningsstempel
Adresse: Ringv 6	
Postnummer: Poststed: 4270 Åkrehamn	
Fødselsnr./Org.nr. Ref.nr. 988 686 239	

1. Hjemmelshaver (avgiver)	
Navn Rasmussen bygg prosjekt as	Fødselsnr./org.nr. (11/9 siffer) 988 686 239

2. Eiendom (avgivers) ³					
Kommunenr. 1149	Kommunenavn Karmøy	Gnr.	Bnr.	Fnr.	Snr.

3. Rettighetshaver – fyll ut enten alternativ A eller B					
A	Rettighet for fast eiendom (reell servitutt) ⁴				
	Kommunenr. 1149	Kommunenavn Karmøy	Gnr.	Bnr.	Fnr.
B	Rettighet for person (personleg servitutt/pengeheftelse)				
	Navn	Fødselsnr./Org.nr. (11/9 siffer)			

Dato 07.11.22	Hjemmelshavers underskrift ⁵ 
------------------	--

4. Beskrivelse av rettigheten ⁶

Som eier av Lyngtrevegen 30 bekreftes det at eiendommene Lyngtrevegen 18, 20, 22, 24, 26 og 28 har veirett over min eiendom.

Rettighetshavere er pliktig å delta i nødvendig vedlikehold av vei.

Som deleier av fellesareal beskrevet som UTE 1 i reguleringskart, bekreftes at adkomst til lekeplass kan foregå over UTE 1

Vedlegg: Kart/skisse som viser avgivers eiendom og rettigheten inntegnet.

Ja

Nei

5. Andre avtaler (som ikke skal tinglyses) ⁷

6. Underskrifter

Sted og dato

Hjemmelshavers (avgivers) underskrift ⁸

Åkrehamn, 02.11.22 

Noter:

- 1) Dette skjemaet kan brukes for tinglysing av rettigheter i fast eiendom, som for eksempel veirett, jaktrett, borett, forkjøpsrett og lignende. Hvilke rettigheter som er gjenstand for tinglysing reguleres av tinglysingsloven § 12. Skjemaet fylles ut i to eksemplarer og sendes til følgende adresse: **Kartverket Tinglysing, Postboks 600 Sentrum, 3507 Hønefoss**. Det ene eksemplaret arkiveres hos Kartverket, mens det andre eksemplaret returneres til innsender (rekvirent) etter tinglysing.
- 2) Rekvirenten er den som sender inn dokumentet for tinglysing. Denne vil få det ferdig tinglyste dokumentet tilsendt, og faktura for tinglysingsgebyr.
- 3) Eiendommen hvor rettigheten ligger.
- 4) Rettigheten vil følge eiendommen uavhengig av hvem som til enhver tid er eier av eiendommen, jfr. avhendingsloven § 3-4 annet ledd bokstav d.
- 5) Formålet med denne underskriften er å sikre at avgiver/hjemmelshaver har sett begge sider av dokumentet.
- 6) Rettigheten må gis en nøyaktig tekstlig beskrivelse, jfr. tinglysingsloven § 8, jfr. forskrift om tinglysing § 4 (klarhet og form). Dersom rettigheten er knyttet til en fysisk del av en fast eiendom, kan den tegnes inn på et kart eller skisse over eiendommen.
- 7) Det er ikke nødvendig å fylle ut dette feltet.
- 8) Den som signerer må ha grunnbokshjemmel til den eiendommen hvor rettigheten ligger. Dersom det er flere hjemmelshavere til eiendommen, må alle skrive under, eller det må vedlegges fullmakt fra den eller de som ikke undertegner

Erklæring om rettighet i fast eiendom ¹

Innsenders navn (rekvirent): Rasmussen bygg prosjekt as	Plass for tinglysningsstempel
Adresse: Ringv 6	
Postnummer: Poststed: 4270 Åkrehamn	
Fødselsnr./Org.nr. Ref.nr. 988 686 239	

1. Hjemmelshaver (avgiver)	
Navn Rasmussen bygg prosjekt as	Fødselsnr./org.nr. (11/9 siffer) <i>988 686 239</i>

2. Eiendom (avgivers) ³					
Kommunenr. 1149	Kommunenavn Karmøy	Gnr.	Bnr.	Fnr.	Snr.

3. Rettighetshaver – fyll ut enten alternativ A eller B					
A	Rettighet for fast eiendom (reell servitutt) ⁴				
	Kommunenr. 1149	Kommunenavn Karmøy	Gnr.	Bnr.	Fnr.
B	Rettighet for person (personleg servitutt/pengeheftelse)				
	Navn		Fødselsnr./Org.nr. (11/9 siffer)		

Dato <i>07.11.22</i>	Hjemmelshavers underskrift ⁵ <i>[Signature]</i>
-------------------------	---

Statens kartverk – veiledende skjema (Bokmål) Erklæring om rettighet i fast eiendom Side 1 av 2

4. Beskrivelse av rettigheten ⁶

Som eier av Lyngtrevegen 32 bekreftes det at eiendommene Lyngtrevegen 18, 20, 22, 24, 26, 28 og 30 har veirett over min eiendom.

Rettighetshavere er pliktig å delta i nødvendig vedlikehold av vei.

Som deleier av fellesareal beskrevet som UTE 1 i reguleringskart, bekreftes at adkomst til lekeplass kan foregå over UTE 1

Vedlegg: Kart/skisse som viser avgivers eiendom og rettigheten inntegnet.

Ja

Nei

5. Andre avtaler (som ikke skal tinglyses) ⁷

6. Underskrifter

Sted og dato

Hjemmelshavers (avgivers) underskrift ⁸

ÅKREHAMN, 07. 11. 22 

Noter:

- 1) Dette skjemaet kan brukes for tinglysing av rettigheter i fast eiendom, som for eksempel veirett, jaktrett, borett, forkjøpsrett og lignende. Hvilke rettigheter som er gjenstand for tinglysing reguleres av tinglysingsloven § 12. Skjemaet fylles ut i to eksemplarer og sendes til følgende adresse: **Kartverket Tinglysing, Postboks 600 Sentrum, 3507 Hønefoss**. Det ene eksemplaret arkiveres hos Kartverket, mens det andre eksemplaret returneres til innsender (rekvirent) etter tinglysing.
- 2) Rekvirenten er den som sender inn dokumentet for tinglysing. Denne vil få det ferdig tinglyste dokumentet tilsendt, og faktura for tinglysingsgebyr.
- 3) Eiendommen hvor rettigheten ligger.
- 4) Rettigheten vil følge eiendommen uavhengig av hvem som til enhver tid er eier av eiendommen, jfr. avhendingsloven § 3-4 annet ledd bokstav d.
- 5) Formålet med denne underskriften er å sikre at avgiver/hjemmelshaver har sett begge sider av dokumentet.
- 6) Rettigheten må gis en nøyaktig tekstlig beskrivelse, jfr. tinglysingsloven § 8, jfr. forskrift om tinglysing § 4 (klarhet og form). Dersom rettigheten er knyttet til en fysisk del av en fast eiendom, kan den tegnes inn på et kart eller skisse over eiendommen.
- 7) Det er ikke nødvendig å fylle ut dette feltet.
- 8) Den som signerer må ha grunnbokshjemmel til den eiendommen hvor rettigheten ligger. Dersom det er flere hjemmelshavere til eiendommen, må alle skrive under, eller det må vedlegges fullmakt fra den eller de som ikke undertegner