

MARKSLAGSKART

Gnr/Bnr : 15/33

Dato : 25.10.2022

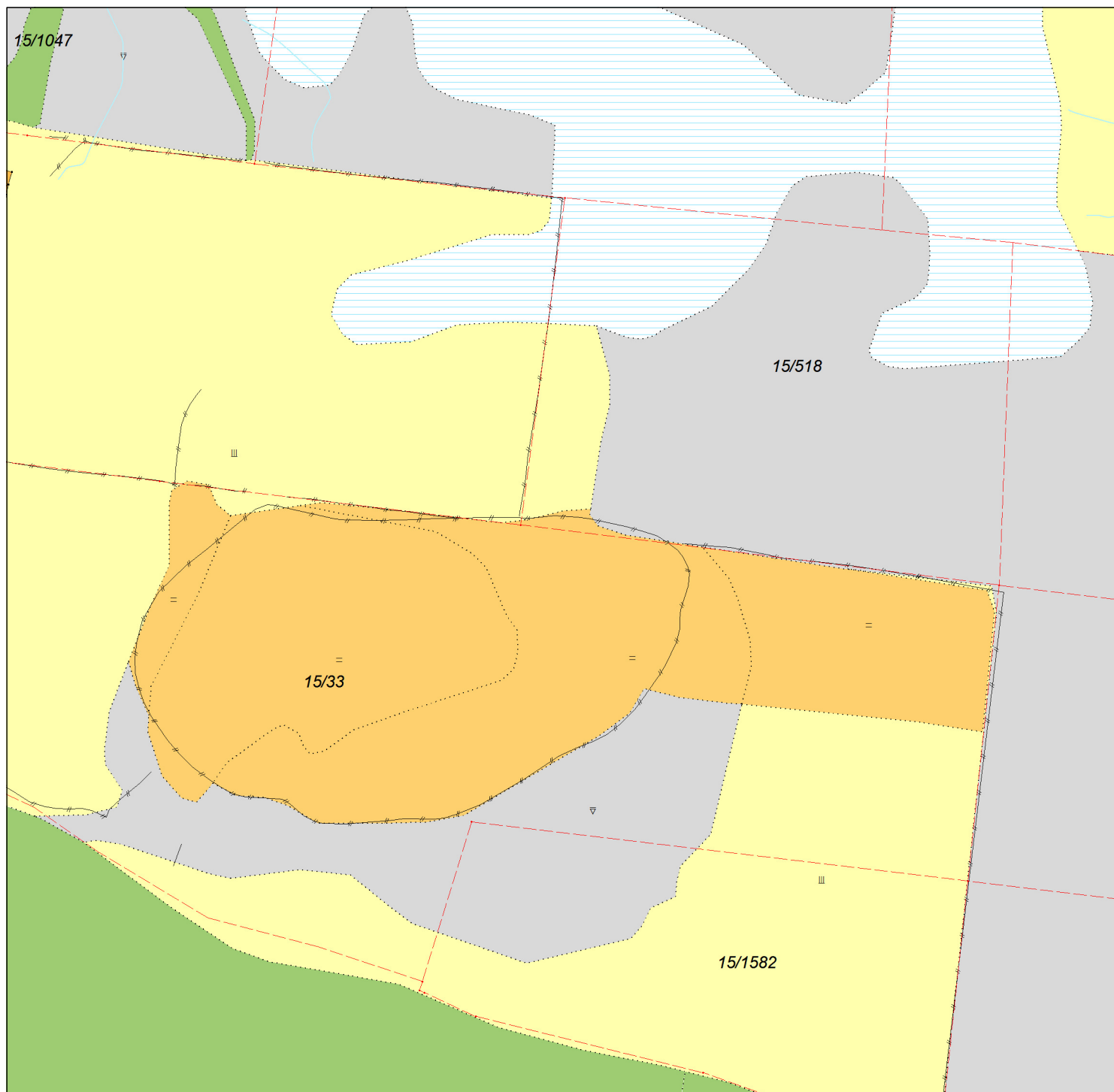
Målestokk: 1:1500



KARMØY KOMMUNE
SEKTOR AREAL OG BYGGESAK
LANDBRUKSAVDELINGEN



NB: Kartet kan inneholde feil,
noen grenser er usikre.



Tegnforklaring:

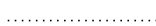
Eiendomsgrense målt



Eiendomsgrense usikker



Bonitetsgrense



Bebygd




Fulldyrka jord



Overflatedyrka jord



Innmarksbeite



Skog



Åpen fastmark



Myr

