



## Tegnforklaring












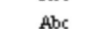
### Reguleringsplan/Bebyggelsesplan PE

-  Område for boliger med tilhørende
-  Frittliggende småhusbebyggelse
-  Konsentrert småhusbebyggelse
-  Område for forretning
-  Offentlig undervisning (skole, univ)
-  Kjøreveg
-  Gang-/sykkelveg
-  Gangveg
-  Kai
-  Friområder
-  Anlegg for lek
-  Annet friområde
-  Felles avkjørsel
-  Felles lekeareal for barn
-  Grense for restriksjonsområde
-  Frisiktsone ved veg
-  Grense for bevaringsområde
-  Bevaring av bygninger og anlegg



### Reguleringsplan PBL 2008

-  Sikringsonegrense
-  Boligbebyggelse
-  Veg
-  Fortau
-  Gang/sykkelveg
-  Friområde
-  Park
-  Sikringsone - Frisikt



### Felles for reguleringsplan PBL 1985

-  Regulerings- og bebyggelsesplanor
-  Planens begrensning
-  Formålsgrense
-  Byggegrense
-  Bebyggelse som inngår i planen
-  Regulert senterlinje
-  Frisiktslinje
-  Regulert kant kjørebane
-  Regulert kjørefelt
-  Regulert parkeringsfelt
-  Regulert fotgjengerfelt
-  Målelinje/Avstandslinje
- Abc** Påskrift reguleringsformål/arealfor
- Abc** Påskrift areal
- Abc** Påskrift utnytting
- Abc** Påskrift bredde
- Abc** Påskrift radius
- Abc** Påskrift plantilbehør
- Abc** Regulerings- og bebyggelsesplan

### Eiendomsinformasjon

-  Eiendomsgrense u 15 m
-  Eiendomsgrense o 15 m
- Ahr** Gårds- og bruksnummer

### Traktorveg/Sti

-  Traktor/Kjerreveg midt
-  Sti på bro
-  Merket sti
-  Sti

### VEG

-  Fortauskant
-  Annet vegareal
-  Midtdeler/Trafikkø
-  Avgrensning mot annet vegareal
-  Avgrensning mot avkjørsel
-  Gang/Sykkelveg
-  Autovern
-  Vegdekkekant
-  Gang/Sykkelveg kant
-  Vegbom