


SITUASJONSKART

Gnr/Bnr : 86/259
Dato : 19.12.2022
Målestokk: 1:3000

Datum: Euref 89/UTM 32

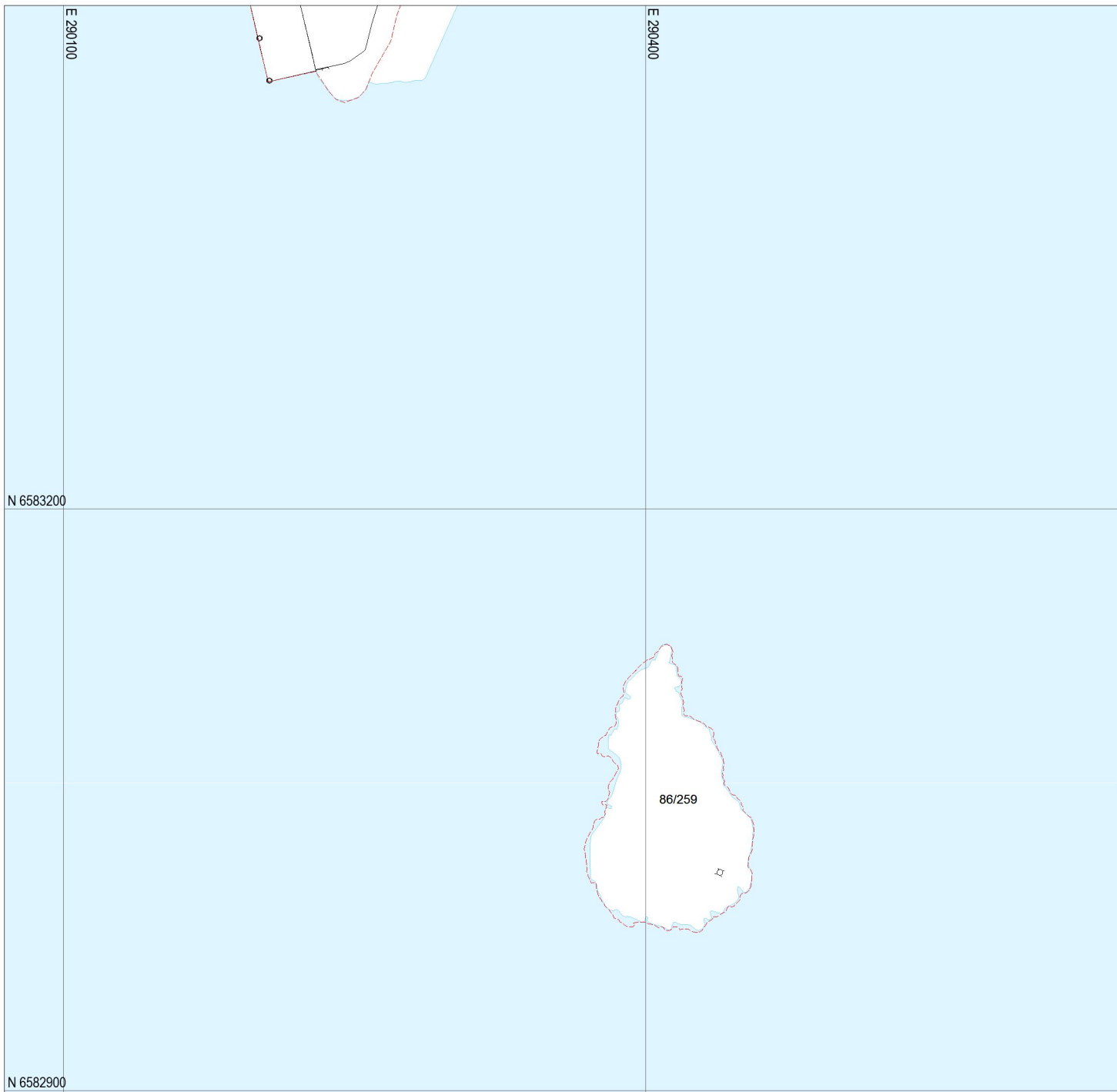
0 25 50 75 100 125 m



KARMØY KOMMUNE
SEKTOR AREAL OG BYGGESAK



NB: Kartet kan inneholde feil,
noen grenser er usikre.



Tegnforklaring:

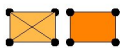
Eiendomsgrense målt



Eiendomsgrense usikker



Bygg -takflate



Bygg -planlagt



Bygg eldre enn 1900, sefrak bygg



Vegkant



Høydekurve



Høyspent, stolper



Kommunale VA-ledninger, kum

