

SEKTOR AREAL OG BYGGESAK



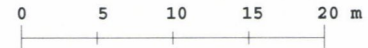
SITUASJONSKART

Gnr/Bnr : 64/279

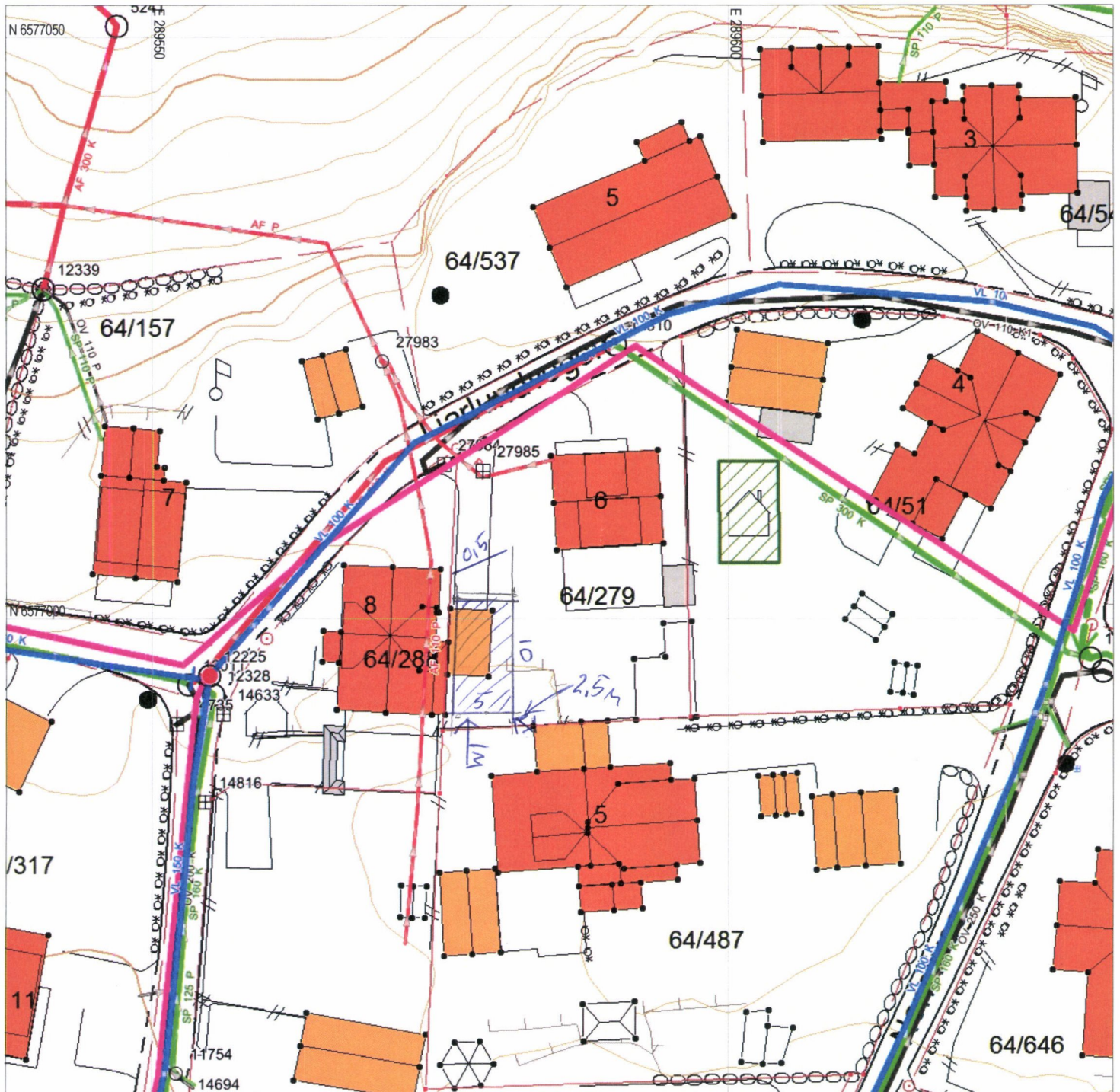
Dato : 25.11.2022

Målestokk: 1:500

Datum: Euref 89/UTM 32



NB: Kartet kan inneholde feil og mangler.  
Noen grenser er usikre.  
Vann og avløpsledninger er usikre.



**Tegnforklaring:**

Eiendomsgrense målt  
Eiendomsgrense usikker

Bygg -takflate

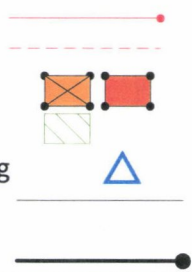
Bygg -planlagt

Bygg eldre enn 1900, sefrak bygg

Vegkant

Høydekurve

Høyspent, stolper



**Kommunale VA-ledninger:**

Vannledning, brannkum usikker plassering

Spillvannsledning, kum usikker plassering

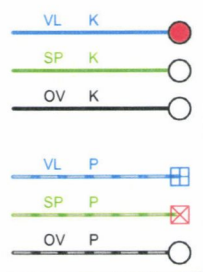
Overvannsledning, kum usikker plassering

**Private VA-ledninger:**

Vannledning, kran usikker plassering

Spillvannsledning, septik usikker plassering

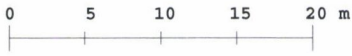
Overvannsledning, kum usikker plassering



# SITUASJONSKART

MED KOMMUNEPLAN

Gnr/Bnr: 64/279  
Adresse:  
Dato: 25.11.2022  
Målestokk: 1:500



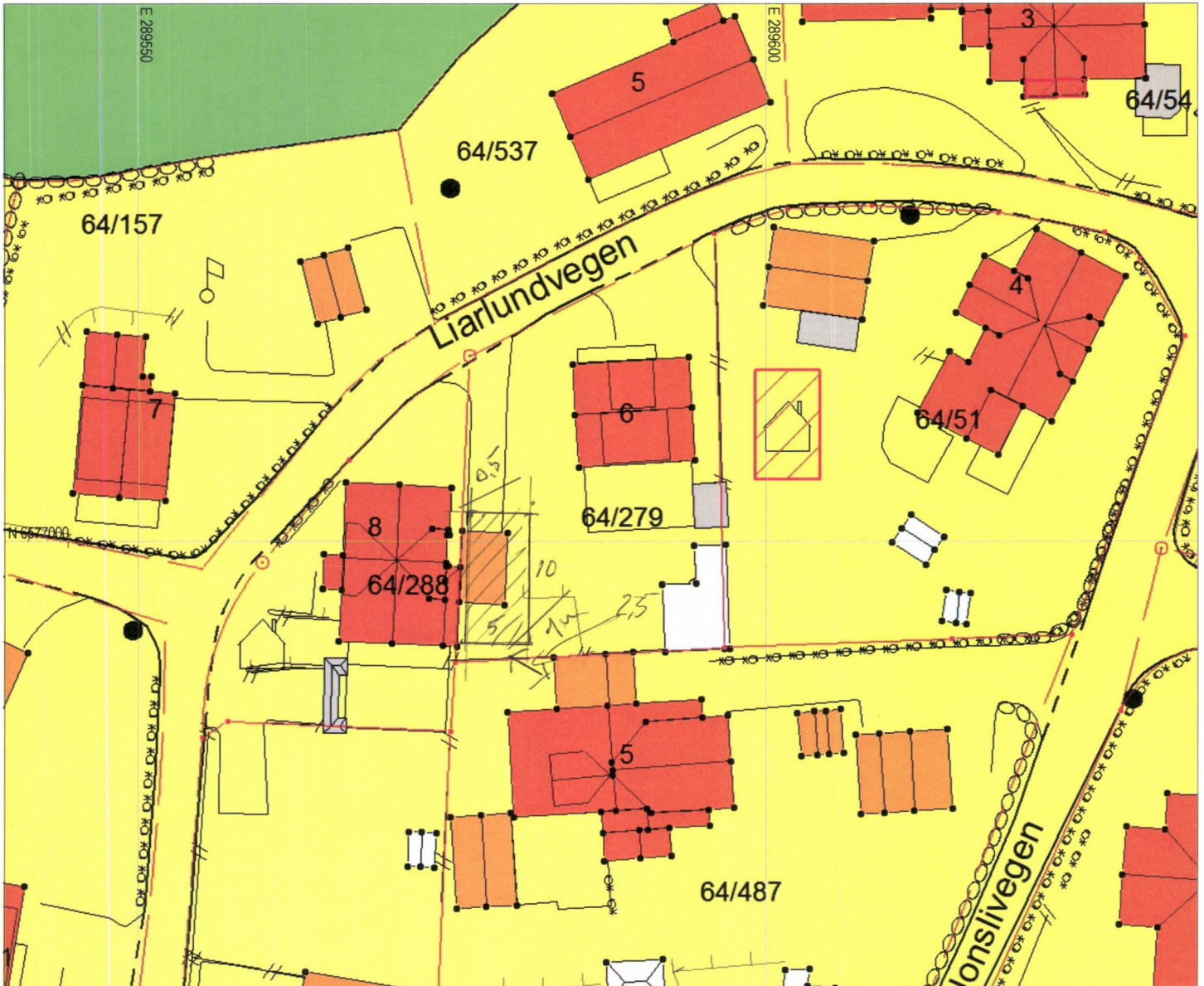
KARMØY KOMMUNE  
SEKTOR AREAL OG BYGGESAK



Kartet kan inneholde feil, noen grenser er usikre.

Fargelagt kart må innsendes ved søknad eller melding.

Datum: Euref 89/UTM 32



## Tegnforklaring:

Vegkant	—
Høydekurve	—
Eiendomsgrense målt	—●
Eiendomsgrense usikker	- - -
Bygg -takflate	■ ■
Bygg -planlagt/ ikke innmålt	■ ■
Høyspent, stolper	—●
Kommunale VA-ledninger, kum	—●

## Planformål:

LNF-område Landbruk, natur- og friluftsområder
Boligområde
Tjenesteyting
Industri/forretning
Fritidsbebyggelse
Sentrumsområde
Friområde
Blandet formål

Nåværende	Trafikkareal
Framtidig	

I henhold til  
Kommuneplanen kan det i  
planlagt formålsområde være  
krav om plan.