



Karmøy kommune

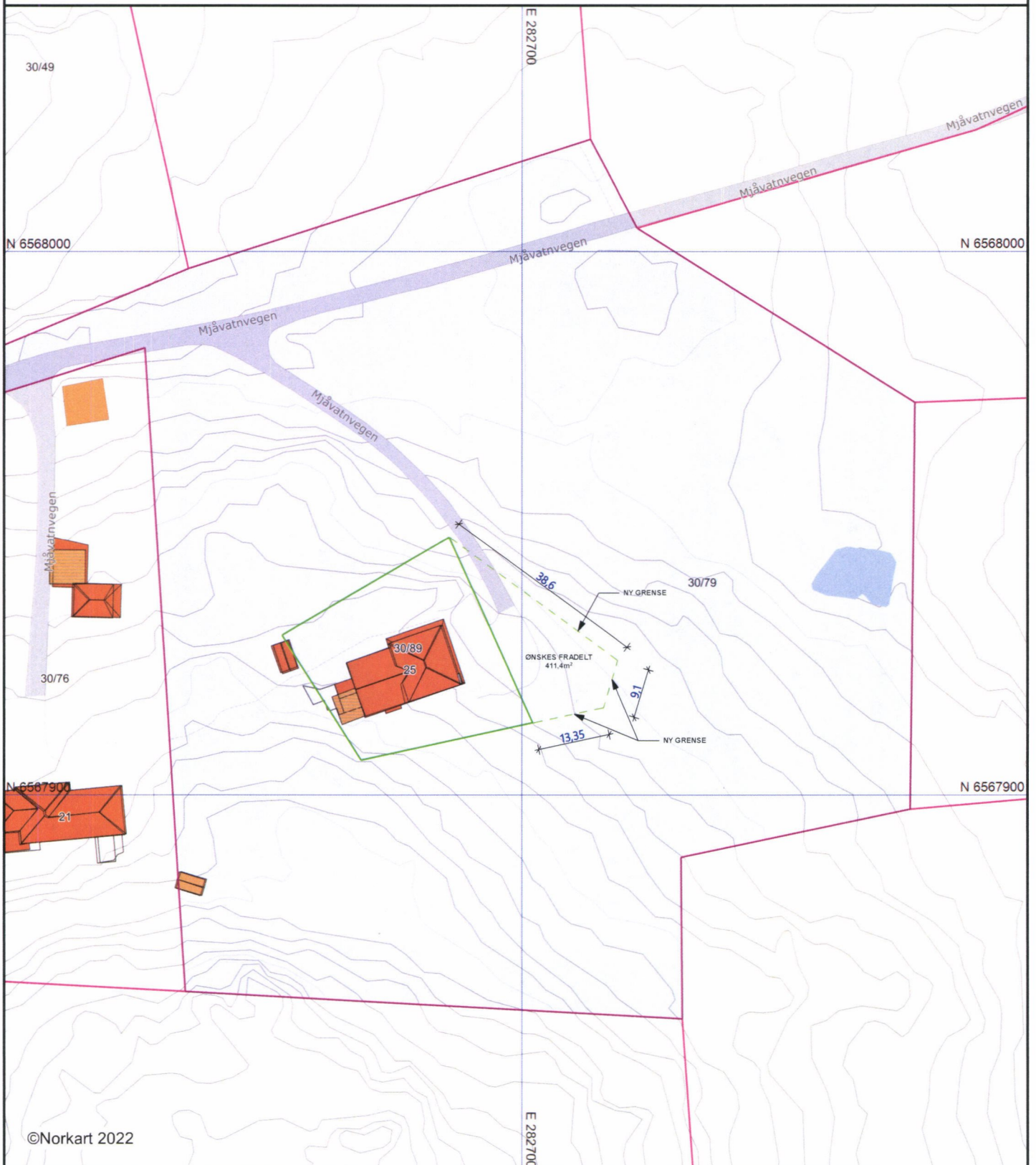
## Situasjonskart

Eiendom: 30/79  
 Adresse:  
 Dato: 02.09.2022  
 Målestokk: 1:1000



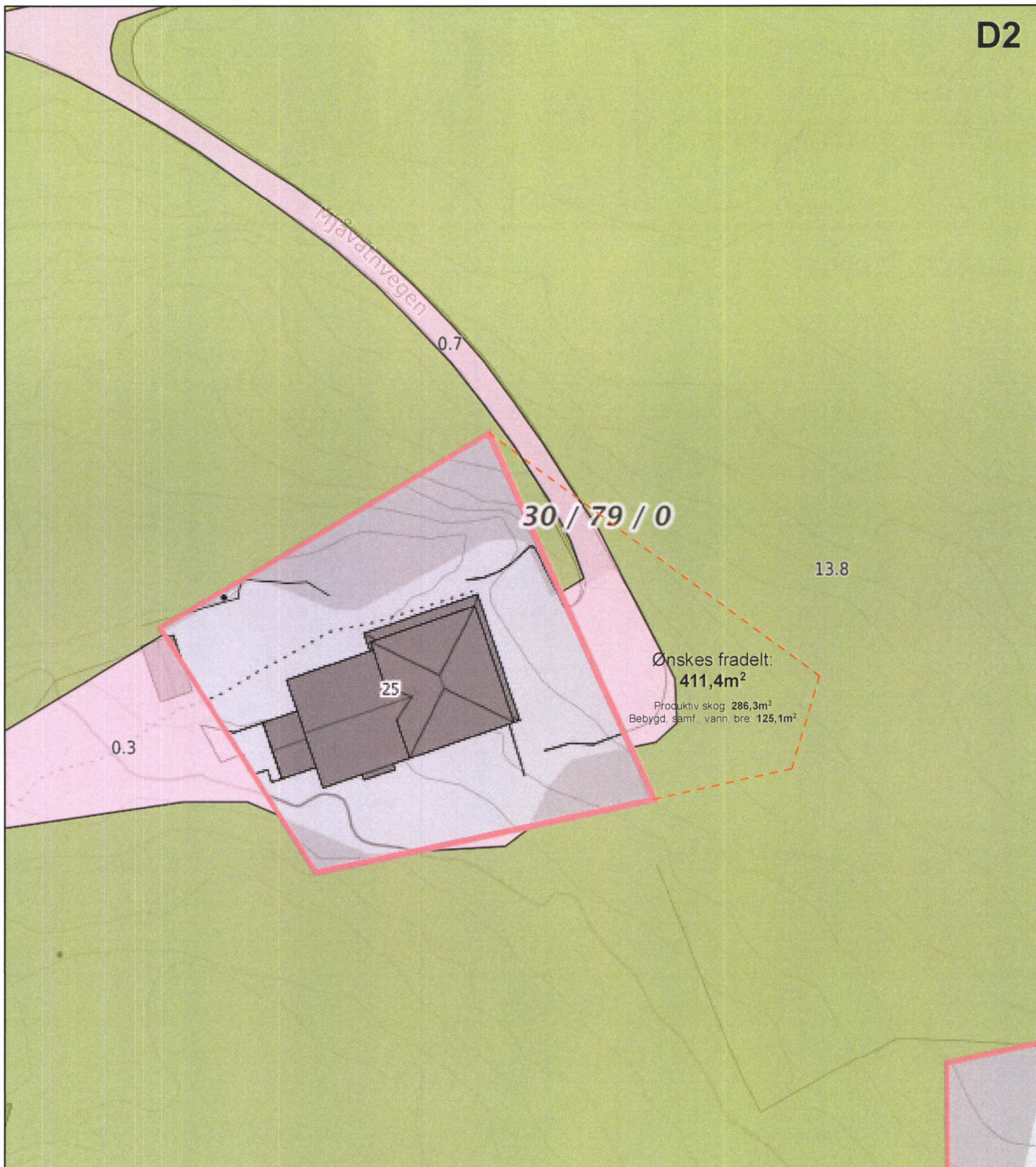
UTM-32

Eiendomsgr. nøyaktig $\leq 10$ cm	Eiendomsgr. mindre nøyaktig $>200 \leq 500$ cm	Eiendomsgr. omtvistet	Hjelpelinje vannkant
Eiendomsgr. middels nøyaktig $>10 \leq 30$ cm	Eiendomsgr. lite nøyaktig $\geq 500$ cm	Hjelpelinje veikant	Hjelpelinje fiktiv
Eiendomsgr. mindre nøyaktig $>30 \leq 200$ cm	Eiendomsgr. uvis nøyaktighet	Hjelpelinje punktfaste	



©Norkart 2022

- 1) Det tas forbehold om feil i kartgrunnlaget
- 2) Ved utskrift fra PDF-fil kan målestokken bli unøyaktig



0 5 10 15m

Målestokk 1: 500 ved A4 utskrift

Utskriftsdato: 10.11.2022 12:07

Eiendomsdata verifisert: 10.11.2022 12:06








GÅRDSKART 1149-30/79/0

Tilknyttede grunneiendommer:

30/79/0

Markslag (AR5) 7 klasser

TEGNFORKLARING

	Fulldyrka jord
	Overflatedyrka jord
	Innmarksbeite
	Produktiv skog *
	Annet markslag
	Bebygd, samf., vann, bre
	Ikke kartlagt
	Sum

AREALTALL (DEKAR)

	0.0	
	0.1	
	1.3	1.4
	13.8	13.8
	1.1	
	1.2	2.3
	0.0	0.0
	17.5	17.5

\* Produktiv skog er skog på fastmark og myr med skogbonitet lav eller bedre.

Kartet viser valgt type gårdskart for eiendommen man har søkt på. I tillegg vises bakgrunnskart for gjenkjenning. Arealstatistikken viser arealer i dekar for alle teiger på eiendommen. Det kan forekomme avrundingsforskjeller i arealtallene.

Ajourføringsbehov meldes til kommunen.

— Arealressursgrenser

□ Eiendomsgrenser

● Driftssenterpunkt



**NIBIO**

NORSK INSTITUTT FOR  
BIOØKONOMI