











Tegnforklaring

-  bygg (konstruksjon)
-  bygg (fasadelivet)
-  markering 1 etg. (på grunn)
-  kunstgress
-  gress/beplantning
-  armert gress
-  grus
-  asfaldedekke
-  fallunderlag
-  plaststøpt fallunderlag
-  ledelinje
-  bom
-  tomtegrense
-  byggegrense
-  trær
-  adkomst
-  singelrenne
-  tilpasses eksisterende fortau
-  tekniskrom
-  støyskjerm 2m
-  støtte murer/ murer høyere enn 0.5m

tomt: 6081 m2
BYA skole: 1437 m2

1 etg.
BRA bygg: 1025m2
overbygd areal: 366m2
2 etg.
BRA bygg: tenkte plan 1068m2
ikke tenkt(gymsal) 316m2
3 etg.
BRA bygg: 185m2

Eiendom: 5974 kvm
 Brukt som riggplass av nabo tidligere:
 Ca. 2000 kvm som ses med bærelag i flyfoto.
 Ca. 1200 kvm er gravd i/brukt som lager gravemasser som må til godkjent mottak
 Resterende areal er prøvegravd og tidligere dyrket mark. Øvre 50 cm anses kvalitetsjord som forventes uten svartelistede arter da det var dyrka land.
 Vi har igjen 2774 kvm tidligere dyrket areal som gir 1387 pfm3 kvalitetsjord.
 Av situasjonsplanen er det behov for 709 pfm3.
 Vi har da 678 pfm3 kvalitetsjord som bør gjenbrukes og leveres til godkjent mottak
 Vi har i tillegg sammenblandet masse ca 600 pfm3 som må til godkjent mottak

42 pfm3 gjenbruk vekstlag

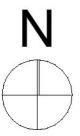
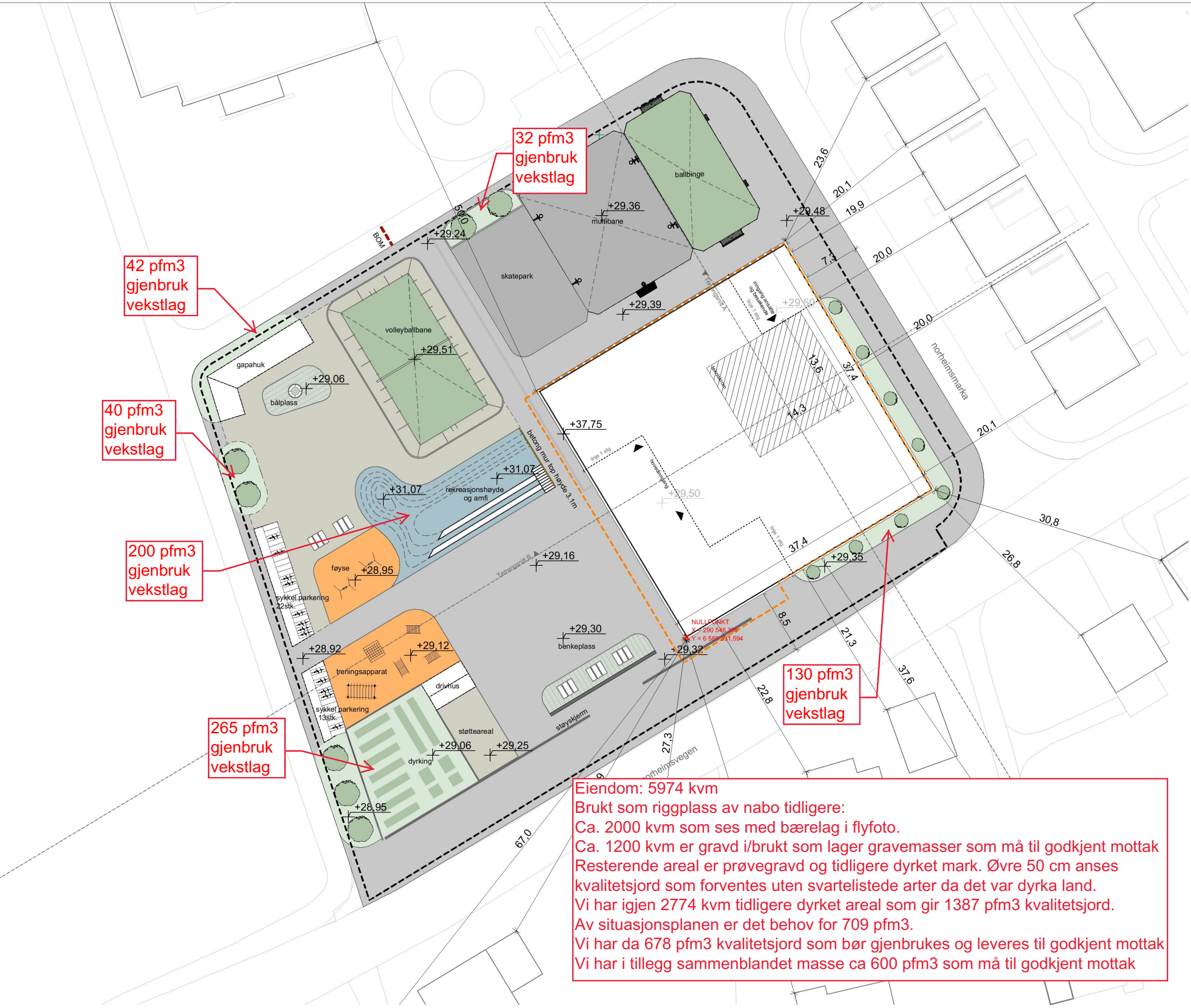
40 pfm3 gjenbruk vekstlag

200 pfm3 gjenbruk vekstlag

265 pfm3 gjenbruk vekstlag

32 pfm3 gjenbruk vekstlag

130 pfm3 gjenbruk vekstlag



målestokk 1:500
0 1 2 3 4 5 6 7 8 9 10 11 12 13 14 15 16 17 18 19 20

Danielsen Ungdomsskole Norheim
 Norheimsvegen, 5542 Karmsund
 tiltakshaver: Siftelsen Egill Danielsen
 kontakt: elisabeth.saevik@danielsen-skoler.no

NBI Tegninger/konseptet er Tysse/land Arkitektur AS sin eiendom og tilhørende rettigheter iht til åndsverkloven inntil noe annet er avtalt/kontraktfestet.
 12.12.2022 Danielsen skole Høgskolen i Akershus 12122022 12.12.2022

Fase:
Nabovarsel

Type tegning:
Situasjonsplan

Gnr/Bnr:
148/1041

Prosjektnr.:
2101

Rev.nr:

Tegningsnr.:
A10-01

Dato revidert:
03.11.2022

sign: kontroll:
MHS TT

Dato opprettet:
31.03.2022

Målestokk:
1:500 (A3)

TyArk AS
Strandgaten 19
5013 Bergen

thomas@tyark.no
909 26 883

