

Nabovarsel

Sendes til berørte naboer og gjenboere






plan- og bygningsloven av 27. juni 2008 nr 71 § 21-3

Til (nabo/gjenboer) Rasmussen Kjellaug Gjuvslund Grødheimvegen 30 4280 SKUDENESHAVN		Tiltak på eiendommen: Gnr. 38 Bnr. 224 Festenr. 0 Seksjonsnr 0 Adresse Syrevågvegen 25 Postnr. 4280 Poststed SKUDENESHAVN Kommune 1149 Eier/fester Peto AS	
Som eier/fester av: Gnr. 38 Bnr. 141 Festenr. 0 Seksjonsnr 0 Eiendommensadresse Grødheimvegen 30			
Det varsles herved om			
<input type="checkbox"/> Nybygg	<input type="checkbox"/> Påbygg/tilbygg	<input type="checkbox"/> Midlertidig bygg	<input type="checkbox"/> Anlegg
<input type="checkbox"/> Skilt/reklame	<input type="checkbox"/> Endring av fasade	<input type="checkbox"/> Innhegning mot veg	<input type="checkbox"/> Antennesystem
<input type="checkbox"/> Riving	<input type="checkbox"/> Bruksendring	<input checked="" type="checkbox"/> Matrikkel endring	<input type="checkbox"/> Annet
Dispensasjon etter plan- og bygningsloven kapittel 19			
<input type="checkbox"/> Plan og bygningsloven	<input type="checkbox"/> Kommunale vedtekter	<input type="checkbox"/> Arealplaner	<input type="checkbox"/> Vegloven
			Vedlegg nr. B -
Arealdisponering			
<input checked="" type="checkbox"/> Arealdel av kommunedel	<input type="checkbox"/> Reguleringsplan	<input type="checkbox"/> Bebyggelsesplan	
Navn på plan Kommuneplan 2014-2023			
Beskriv nærmere hva nabovarslet gjelder			
Omtrentlig 160kvm skal deles i fra Gnr 38, bnr. 224, og føres over til eier av gnr 38, bnr. 223. Se vedlagt situasjonskort, hvor gjeldende område er skravert.			Vedlegg nr. Q - 1
Spørsmål vedrørende nabovarsel rettes til			
Foretak/tiltakshaver PETO AS			
Kontaktperson, navn Per Brunovskis	E-post	Telefon 92057388	Mobil
Søknaden kan ses på hjemmeside:			
Merknader sendes til			
Eventuelle merknader skal være mottatt innen 2 uker etter at dette varselet er sendt. Ansvarlig søker/tiltakshaver skal sammen med søknad sende innkomne merknader og redegjøre for ev. endringer.			
Navn advokat Anders Gustavsen	Postadresse Postboks 548		
Postnr. 5501	Poststed Haugesund	E-post agustavsen@eurojuris.no	
Vedlegg			
Beskrivelse av vedlegg	Gruppe	Nr. fra - til	Ikke relevant
Dispensasjonssøknad/vedtak	B	—	<input checked="" type="checkbox"/>
Situasjonsplan	D	2 —	<input type="checkbox"/>
Tegninger snitt, fasade	E	—	<input checked="" type="checkbox"/>
Andre vedlegg	Q	—	<input checked="" type="checkbox"/>
Underskrift			
Sted Åkrehamn	Dato 30.08.2022	Underskrift ansvarlig søker eller tiltakshaver	
		Gjentas med blokkbokstaver ADVOKAT ANDERS GUSTAVSEN FOR PETO AS	



Karmøy kommune

Eiendom: 38/224
Adresse: Syrevågvegen 25
Utskriftsdato: 13.05.2021
Målestokk: 1:1000

-  Eiendomsgr. nøyaktig $\leq 10\text{ cm}$
-  Eiendomsgr. middels nøyaktig >10$\leq 30\text{ cm}$
-  Eiendomsgr. mindre nøyaktig >30$\leq 200\text{ cm}$
-  Eiendomsgr. mindre nøyaktig >200$\leq 500\text{ cm}$
-  Eiendomsgr. lite nøyaktig >500 cm
-  Eiendomsgr. uvisse nøyaktighet
-  Hjelpeinje veikant
-  Eiendomsgr. ombyttet
-  Hjelpeinje punktbeste
-  Hjelpeinje vannkant
-  Hjelpeinje fôlv



UTM-32

Situasjonskart




- 1) Det tas forbehold om feil i kartgrunnlaget
- 2) Ved utskrift fra PDF-fil kan målestokken bli unøyaktig



Karmøy kommune

Eiendom: 38/224
Adresse: Syrevågvegen 25
Utskriftsdato: 13.05.2021
Målestokk: 1:1000

-  Eiendomsg: nøyaktig $\leq 10\text{ cm}$
-  Eiendomsg: middels nøyaktig $>10\text{ cm}$
-  Eiendomsg: mindre nøyaktig $>30\text{ cm}$
-  Eiendomsg: mindre nøyaktig $>200\text{ cm}$
-  Eiendomsg: lite nøyaktig $\geq 500\text{ cm}$
-  Eiendomsg: uvisse nøyaktighet
-  Hjelpeleie veikant
-  Eiendomsg: ombisitet
-  Hjelpeleie punkt feste
-  Hjelpeleie vannkant
-  Hjelpeleie fktiv



UTM-32

Situasjonskart



1) Det tas forbehold om feil i kartgrunnlaget
2) Ved utskrift fra PDF-fil kan målestokken bli unøyaktig

Nabovarsel

Sendes til berørte naboer og gjenboere



plan- og bygningsloven av 27. juni 2008 nr 71 § 21-3

Til (nabo/gjenboer) Rasmussen Alf Magne Grødheimvegen 30 4280 SKUDENESHAVN		Tiltak på eiendommen: Gnr. 38 Bnr. 224 Festenr. 0 Seksjonsnr 0 Adresse Syrevågvegen 25 Postnr. 4280 Poststed SKUDENESHAVN Kommune 1149 Eier/fester Peto AS	
Som eier/fester av: Gnr. 38 Bnr. 141 Festenr. 0 Seksjonsnr 0 Eiendommensadresse Grødheimvegen 30			
Det varsles herved om			
<input type="checkbox"/> Nybygg	<input type="checkbox"/> Påbygg/tilbygg	<input type="checkbox"/> Midlertidig bygg	<input type="checkbox"/> Anlegg
<input type="checkbox"/> Skilt/reklame	<input type="checkbox"/> Endring av fasade	<input type="checkbox"/> Innhegning mot veg	<input type="checkbox"/> Antennesystem
<input type="checkbox"/> Riving	<input type="checkbox"/> Bruksendring	<input checked="" type="checkbox"/> Matrikkel endring	<input type="checkbox"/> Annet
Dispensasjon etter plan- og bygningsloven kapittel 19			
<input type="checkbox"/> Plan og bygningsloven	<input type="checkbox"/> Kommunale vedtekter	<input type="checkbox"/> Arealplaner	<input type="checkbox"/> Vegloven
			Vedlegg nr. B -
Arealdisponering			
<input checked="" type="checkbox"/> Arealdel av kommunedel	<input type="checkbox"/> Reguleringsplan	<input type="checkbox"/> Bebyggelsesplan	
Navn på plan Kommuneplan 2014-2023			
Beskriv nærmere hva nabovarslet gjelder			
Omtrentlig 160kvm skal deles i fra Gnr 38, bnr. 224, og føres over til eier av gnr 38, bnr. 223. Se vedlagt situasjonskort, hvor gjeldende område er skravert.			Vedlegg nr. Q - 1
Spørsmål vedrørende nabovarsel rettes til			
Foretak/tiltakshaver PETO AS			
Kontaktperson, navn Per Brunovskis	E-post	Telefon 92057388	Mobil
Søknaden kan ses på hjemmeside:			
Merknader sendes til			
Eventuelle merknader skal være mottatt innen 2 uker etter at dette varselet er sendt. Ansvarlig søker/tiltakshaver skal sammen med søknad sende innkomne merknader og redegjøre for ev. endringer.			
Navn advokat Anders Gustavsen	Postadresse Postboks 548		
Postnr. 5501	Poststed Haugesund	E-post agustavsen@eurojuris.no	
Vedlegg			
Beskrivelse av vedlegg	Gruppe	Nr. fra - til	Ikke relevant
Dispensasjonssøknad/vedtak	B	—	<input checked="" type="checkbox"/>
Situasjonsplan	D	2 —	<input type="checkbox"/>
Tegninger snitt, fasade	E	—	<input checked="" type="checkbox"/>
Andre vedlegg	Q	—	<input checked="" type="checkbox"/>
Underskrift			
Sted Åkrehamn	Dato 30.08.2022	Underskrift ansvarlig søker eller tiltakshaver	
		Gjentas med blokkbokstaver ADVOKAT ANDERS GUSTAVSEN FOR PETO AS	



Karmøy kommune

Eiendom: 38/224
Adresse: Syrevågvegen 25
Utskriftsdato: 13.05.2021
Målestokk: 1:1000

-  Eiendomsgr. nøyaktig <= 10 cm
-  Eiendomsgr. middels nøyaktig >10<=50 cm
-  Eiendomsgr. mindre nøyaktig >30<=200 cm
-  Eiendomsgr. mindre nøyaktig >200<=500 cm
-  Eiendomsgr. lite nøyaktig >=500 cm
-  Eiendomsgr. usiss nøyaktighet
-  Hjelpeleirte veikant
-  Eiendomsgr. omvistet
-  Hjelpeleirte punktteste
-  Hjelpeleirte vannkant
-  Hjelpeleirte fiktiv



UTM-32

Situasjonskart



- 1) Det tas forbehold om feil i kartgrunnlaget
- 2) Ved utskrift fra PDF-fil kan målestokken bli unøyaktig

Nabovarsel

Sendes til berørte naboer og gjenboere

plan- og bygningsloven av 27. juni 2008 nr 71 § 21-3

Til (nabo/gjenboer) Instanes Lars Knutson Syrevågvegen 23 4280 SKUDENESHAVN
Som eier/fester av: Gnr. 38 Bnr. 227 Festenr. 0 Seksjonsnr 0
Eiendommensadresse Syrevågvegen 23

Tiltak på eiendommen: Gnr. 38 Bnr. 224 Festenr. 0 Seksjonsnr 0
Adresse Syrevågvegen 25
Postnr. 4280 Poststed SKUDENESHAVN
Kommune 1149
Eier/fester Peto AS

Det varsles herved om			
<input type="checkbox"/> Nybygg	<input type="checkbox"/> Påbygg/tilbygg	<input type="checkbox"/> Midlertidig bygg	<input type="checkbox"/> Anlegg
<input type="checkbox"/> Skilt/reklame	<input type="checkbox"/> Endring av fasade	<input type="checkbox"/> Innhegning mot veg	<input type="checkbox"/> Antennesystem
<input type="checkbox"/> Riving	<input type="checkbox"/> Bruksendring	<input checked="" type="checkbox"/> Matrikkel endring	<input type="checkbox"/> Annet

Dispensasjon etter plan- og bygningsloven kapittel 19			
<input type="checkbox"/> Plan og bygningsloven	<input type="checkbox"/> Kommunale vedtekter	<input type="checkbox"/> Arealplaner	<input type="checkbox"/> Vegloven
			Vedlegg nr. B -

Arealdisponering		
<input checked="" type="checkbox"/> Arealdel av kommunedel	<input type="checkbox"/> Reguleringsplan	<input type="checkbox"/> Bebyggelsesplan

Navn på plan Kommuneplan 2014-2023

Beskriv nærmere hva nabovarslet gjelder	
Omtrentlig 160kvm skal deles i fra Gnr 38, bnr. 224, og føres over til eier av gnr 38, bnr. 223. Se vedlagt situasjonskort, hvor gjeldende område er skravert.	
Vedlegg nr. Q - 1	

Spørsmål vedrørende nabovarsel rettes til			
Foretak/tiltakhaver PETO AS			
Kontaktperson, navn Per Brunovskis	E-post	Telefon 92057388	Mobil

Søknaden kan ses på hjemmeside:

Merknader sendes til	
Eventuelle merknader skal være mottatt innen 2 uker etter at dette varselet er sendt.	
Ansvarlig søker/tiltakhaver skal sammen med søknad sende innkomne merknader og redegjøre for ev. endringer.	
Navn advokat Anders Gustavsen	Postadresse postboks 548
Postnr. 5501 Poststed Haugesund	E-post agustavsen@eurojuris.no

Beskrivelse av vedlegg	Gruppe	Nr. fra - til	Ikke relevant
Dispensasjonssøknad/vedtak	B	—	<input checked="" type="checkbox"/>
Situasjonsplan	D	2 —	<input type="checkbox"/>
Tegninger snitt, fasade	E	—	<input checked="" type="checkbox"/>
Andre vedlegg	Q	—	<input checked="" type="checkbox"/>

Underskrift		
Sted Åkrehamn	Dato 30.08.2022	Underskrift ansvarlig søker eller tiltakhaver
		Gjentas med blokkbokstaver ADVOKAT ANDERS GUSTAVSEN FOR PETO AS



Karmøy kommune

Eiendom: 38/224
Adresse: Syrevågvegen 25
Utskriftsdato: 13.05.2021
Målestokk: 1:1000

-  Eiendomsgr. nøyaktig $\leq 10\text{ cm}$
-  Eiendomsgr. middels nøyaktig $>10\text{ cm}$
-  Eiendomsgr. mindre nøyaktig $>30\text{ cm}$
-  Eiendomsgr. mindre nøyaktig $>200\text{ cm}$
-  Eiendomsgr. lite nøyaktig $\geq 500\text{ cm}$
-  Eiendomsgr. uvisst nøyaktighet
-  Hjelpeinje veikant
-  Eiendomsgr. omvistet
-  Hjelpeinje punktaste
-  Hjelpeinje vannkant
-  Hjelpeinje fêdv



UTM-32

Situasjonskart














1) Det tas forbehold om feil i kartgrunnlaget
2) Ved utskrift fra PDF-fil kan målestokken bli unøyaktig



Karmøy kommune

Eiendom: 38/224
Adresse: Syrevågvegen 25
Utskriftsdato: 13.05.2021
Målestokk: 1:1000

-  Eiendomsg: nøyaktig $\leq 10\text{ cm}$
-  Eiendomsg: middels nøyaktig >10$\leq 30\text{ cm}$
-  Eiendomsg: mindre nøyaktig >30$\leq 200\text{ cm}$
-  Eiendomsg: mindre nøyaktig >200$\leq 500\text{ cm}$
-  Eiendomsg: lite nøyaktig >=500 cm
-  Eiendomsg: uvisse nøyaktighet
-  Hjelpeleirei veikant
-  Eiendomsg: omvistet
-  Hjelpeleirei punktteste
-  Hjelpeleirei vannkant
-  Hjelpeleirei fôdv



UTM-32

Situasjonskart













1) Det tas forbehold om feil i kartgrunnlaget
2) Ved utskrift fra PDF-fil kan målestokken bli unøyaktig



Karmøy kommune

Eiendom: 38/224
Adresse: Syrevågvegen 25
Utskriftsdato: 13.05.2021
Målestokk: 1:1000

-  Eiendomsgr. nøyaktig $\leq 10\text{ cm}$
-  Eiendomsgr. middels nøyaktig $>10\text{--}30\text{ cm}$
-  Eiendomsgr. mindre nøyaktig $>30\text{--}200\text{ cm}$
-  Eiendomsgr. mindre nøyaktig $>200\text{--}500\text{ cm}$
-  Eiendomsgr. lite nøyaktig $\geq 500\text{ cm}$
-  Eiendomsgr. uvis nøyaktighet
-  Hjelpeinng vei/skilt
-  Eiendomsgr. omvistet
-  Hjelpeinng punkt feste
-  Hjelpeinng vannskilt
-  Hjelpeinng fættv



UTM-32

Situasjonskart



- 1) Det tas forbehold om feil i kartgrunnlaget
- 2) Ved utskrift fra PDF-fil kan målestokken bli unøyaktig



Karmøy kommune

Eiendom: 38/224

Adresse: Syrevågvegen 25

Utskriftsdato: 13.05.2021

Målestokk: 1:1000

-  Eiendomsgren: nøyaktig $\leq 10\text{ cm}$
-  Eiendomsgren: middels nøyaktig $>10\text{ cm}$
-  Eiendomsgren: mindre nøyaktig $>30\text{ cm}$
-  Eiendomsgren: mindre nøyaktig $>200\text{ cm}$
-  Eiendomsgren: lite nøyaktig $>500\text{ cm}$
-  Eiendomsgren: uss nøyaktighet
-  Hjelpebane veikant
-  Eiendomsgren: omrisset
-  Hjelpebane punktteste
-  Hjelpebane vannkant
-  Hjelpebane ferdig



UTM-32

Situasjonskart



- 1) Det tas forbehold om feil i kartgrunnlaget
- 2) Ved utskrift fra PDF-fil kan målestokken bli unøyaktig

Nabovarsel

Sendes til berørte naboer og gjenboere

plan- og bygningsloven av 27. juni 2008 nr 71 § 21-3

Til (nabo/gjenboer) Thomassen Jan Sigmund Syrevågvegen 31 4280 SKUDENESHAVN
Som eier/fester av: Gnr. 38 Bnr. 226 Festenr. 0 Seksjonsnr 0
Eiendommensadresse Syrevågvegen 31

Tiltak på eiendommen: Gnr. 38 Bnr. 224 Festenr. 0 Seksjonsnr 0
Adresse Syrevågvegen 25
Postnr. 4280 Poststed SKUDENESHAVN
Kommune 1149
Eier/fester Peto AS

Det varsles herved om

<input type="checkbox"/> Nybygg	<input type="checkbox"/> Påbygg/tilbygg	<input type="checkbox"/> Midlertidig bygg	<input type="checkbox"/> Anlegg
<input type="checkbox"/> Skilt/reklame	<input type="checkbox"/> Endring av fasade	<input type="checkbox"/> Innhegning mot veg	<input type="checkbox"/> Antennesystem
<input type="checkbox"/> Riving	<input type="checkbox"/> Bruksendring	<input checked="" type="checkbox"/> Matrikkel endring	<input type="checkbox"/> Annet

Dispensasjon etter plan- og bygningsloven kapittel 19

<input type="checkbox"/> Plan og bygningsloven	<input type="checkbox"/> Kommunale vedtekter	<input type="checkbox"/> Arealplaner	<input type="checkbox"/> Vegloven	Vedlegg nr. B -
--	--	--------------------------------------	-----------------------------------	-----------------

Arealdisponering

<input checked="" type="checkbox"/> Arealdel av kommunedel	<input type="checkbox"/> Reguleringsplan	<input type="checkbox"/> Bebyggelsesplan
--	--	--

Navn på plan Kommuneplan 2014-2023

Beskriv nærmere hva nabovarslet gjelder

Omtrentlig 160kvm skal deles i fra Gnr 38, bnr. 224, og føres over til eier av gnr 38, bnr. 223. Se vedlagt situasjonskort, hvor gjeldende område er skravert.

Vedlegg nr. Q - 1

Spørsmål vedrørende nabovarsel rettes til

Foretak/tiltakshaver PETO AS			
Kontaktperson, navn Per Brunovskis	E-post	Telefon 92057388	Mobil

Søknaden kan ses på hjemmeside:

Merknader sendes til

Eventuelle merknader skal være mottatt innen 2 uker etter at dette varselet er sendt.
Ansvarlig søker/tiltakshaver skal sammen med søknad sende innkomne merknader og redegjøre for ev. endringer.

Navn advokat Anders Gustavsen	Postadresse Postboks 548
Postnr. 5501 Poststed Haugesund	E-post agustavsen@eurojuris.no

Vedlegg

Beskrivelse av vedlegg	Gruppe	Nr. fra - til	Ikke relevant
Dispensasjonssøknad/vedtak	B	—	<input checked="" type="checkbox"/>
Situasjonsplan	D	2 —	<input type="checkbox"/>
Tegninger snitt, fasade	E	—	<input checked="" type="checkbox"/>
Andre vedlegg	Q	—	<input checked="" type="checkbox"/>

Underskrift

Sted Åkrehamn	Dato 30.08.2022	Underskrift ansvarlig søker eller tiltakshaver
		Gjentas med blokkbokstaver ADVOKAT ANDERS GUSTAVSEN FOR PETO AS



Karmøy kommune

Eiendom: 38/224
Adresse: Syrevågvegen 25
Utskriftsdato: 13.05.2021
Målestokk: 1:1000

- Eiendomsg: nøyaktig <= 10 cm
- Eiendomsg: middels nøyaktig >10 <= 30 cm
- Eiendomsg: mindre nøyaktig >30 <= 200 cm
- Eiendomsg: mindre nøyaktig >200 <= 500 cm
- Eiendomsg: lite nøyaktig >= 500 cm
- Eiendomsg: uvis nøyaktighet
- Hjelpelinje veikant
- Eiendomsg: omvistet
- Hjelpelinje punktteste
- Hjelpelinje vannkant
- Hjelpelinje faktv



UTM-32

Situasjonskart



- 1) Det tas forbehold om feil i kartgrunnet
- 2) Ved utskrift fra PDF-fil kan målestokken bli unøyaktig



Karmøy kommune

Eiendom: 38/224
Adresse: Syrevågvegen 25
Utskriftsdato: 13.05.2021
Målestokk: 1:1000

-  Eiendomsgr. nøyaktig $\leq 10\text{ cm}$
-  Eiendomsgr. middels nøyaktig $>10\text{+}30\text{ cm}$
-  Eiendomsgr. mindre nøyaktig $>30\text{+}200\text{ cm}$
-  Eiendomsgr. mindre nøyaktig $>200\text{+}500\text{ cm}$
-  Eiendomsgr. lite nøyaktig $\geq 500\text{ cm}$
-  Eiendomsgr. uvisst nøyaktighet
-  Hjelpeleins veikant
-  Eiendomsgr. omvistet
-  Hjelpeleins punkt feste
-  Hjelpeleins vannkant
-  Hjelpeleins fiktiv



UTM-32

Situasjonskart



1) Det tas forbehold om feil i kartgrunnlaget
2) Ved utskrift fra PDF-fil kan målestokken bli unøyaktig

Nabovarsel

Sendes til berørte naboer og gjenboere

plan- og bygningsloven av 27. juni 2008 nr 71 § 21-3

Til (nabo/gjenboer) Ragnvaldjord Dag Helge Syrevågvegen 29 4280 SKUDENESHAVN		Tiltak på eiendommen: Gnr. 38 Bnr. 224 Festenr. 0 Seksjonsnr 0 Adresse Syrevågvegen 25 Postnr. 4280 Poststed SKUDENESHAVN Kommune 1149 Eier/fester Peto AS	
Som eier/fester av: Gnr. 38 Bnr. 223 Festenr. 0 Seksjonsnr 0 Eiendommensadresse Syrevågvegen 29			
Det varsles herved om			
<input type="checkbox"/> Nybygg	<input type="checkbox"/> Påbygg/tilbygg	<input type="checkbox"/> Midlertidig bygg	<input type="checkbox"/> Anlegg
<input type="checkbox"/> Skilt/reklame	<input type="checkbox"/> Endring av fasade	<input type="checkbox"/> Innhegning mot veg	<input type="checkbox"/> Antennesystem
<input type="checkbox"/> Riving	<input type="checkbox"/> Bruksendring	<input checked="" type="checkbox"/> Matrikkel endring	<input type="checkbox"/> Annet
Dispensasjon etter plan- og bygningsloven kapittel 19			
<input type="checkbox"/> Plan og bygningsloven	<input type="checkbox"/> Kommunale vedtekter	<input type="checkbox"/> Arealplaner	<input type="checkbox"/> Vegloven
			Vedlegg nr. B -
Arealdisponering			
<input checked="" type="checkbox"/> Arealdel av kommunedel	<input type="checkbox"/> Reguleringsplan	<input type="checkbox"/> Bebyggelsesplan	
Navn på plan Kommuneplan 2014-2023			
Beskriv nærmere hva nabovarselet gjelder			
Omtrentlig 160kvm skal deles i fra Gnr 38, bnr. 224, og føres over til eier av gnr 38, bnr. 223. Se vedlagt situasjonskort, hvor gjeldende område er skravert.			Vedlegg nr. Q - 1
Spørsmål vedrørende nabovarsel rettes til			
Foretak/tiltakshaver PETO AS			
Kontaktperson, navn Per Brunovskis	E-post	Telefon 92057388	Mobil
Søknaden kan ses på hjemmeside:			
Merknader sendes til			
Eventuelle merknader skal være mottatt innen 2 uker etter at dette varselet er sendt. Ansvarlig søker/tiltakshaver skal sammen med søknad sende innkomne merknader og redegjøre for ev. endringer.			
Navn advokat Anders Gustavsen	Postadresse Postboks 548		
Postnr. 5501	Poststed Haugesund	E-post agustavsen@eurojuris.no	
Vedlegg			
Beskrivelse av vedlegg	Gruppe	Nr. fra - til	Ikke relevant
Dispensasjonssøknad/vedtak	B	—	<input checked="" type="checkbox"/>
Situasjonsplan	D	2 —	<input type="checkbox"/>
Tegninger snitt, fasade	E	—	<input checked="" type="checkbox"/>
Andre vedlegg	Q	—	<input checked="" type="checkbox"/>
Underskrift			
Sted Åkrehamn	Dato 30.08.2022	Underskrift ansvarlig søker eller tiltakshaver	
		Gjentas med blokkbokstaver ADVOKAT ANDERS GUSTAVSEN FOR PETO AS	

Nabovarsel

Sendes til berørte naboer og gjenboere




plan- og bygningsloven av 27. juni 2008 nr 71 § 21-3

Til (nabo/gjenboer) Ragnvaldjord Karoline Husebø Syrevågvegen 29 4280 SKUDENESHAVN		Tiltak på eiendommen: Gnr. 38 Bnr. 224 Festenr. 0 Seksjonsnr 0 Adresse Syrevågvegen 25 Postnr. 4280 Poststed SKUDENESHAVN Kommune 1149 Eier/fester Peto AS	
Som eier/fester av: Gnr. 38 Bnr. 223 Festenr. 0 Seksjonsnr 0 Eiendommensadresse Syrevågvegen 29			
Det varsles herved om			
<input type="checkbox"/> Nybygg	<input type="checkbox"/> Påbygg/tilbygg	<input type="checkbox"/> Midlertidig bygg	<input type="checkbox"/> Anlegg
<input type="checkbox"/> Skilt/reklame	<input type="checkbox"/> Endring av fasade	<input type="checkbox"/> Innhegning mot veg	<input type="checkbox"/> Antennesystem
<input type="checkbox"/> Riving	<input type="checkbox"/> Bruksendring	<input checked="" type="checkbox"/> Matrikkel endring	<input type="checkbox"/> Annet
Dispensasjon etter plan- og bygningsloven kapittel 19			
<input type="checkbox"/> Plan og bygningsloven	<input type="checkbox"/> Kommunale vedtekter	<input type="checkbox"/> Arealplaner	<input type="checkbox"/> Vegloven
			Vedlegg nr. B -
Arealdisponering			
<input checked="" type="checkbox"/> Arealdel av kommunedel	<input type="checkbox"/> Reguleringsplan	<input type="checkbox"/> Bebyggelsesplan	
Navn på plan Kommuneplan 2014-2023			
Beskriv nærmere hva nabovarselet gjelder			
Omtrentlig 160kvm skal deles i fra Gnr 38, bnr. 224, og føres over til eier av gnr 38, bnr. 223. Se vedlagt situasjonskort, hvor gjeldende område er skravert.			Vedlegg nr. Q - 1
Spørsmål vedrørende nabovarsel rettes til			
Foretak/tiltakhaver PETO AS			
Kontaktperson, navn Per Brunovskis	E-post	Telefon 92057388	Mobil
Søknaden kan ses på hjemmeside:			
Merknader sendes til			
Eventuelle merknader skal være mottatt innen 2 uker etter at dette varselet er sendt. Ansvarlig søker/tiltakhaver skal sammen med søknad sende innkomne merknader og redegjøre for ev. endringer.			
Navn advokat Anders Gustavsen	Postadresse Postboks 548		
Postnr. 5501	Poststed Haugesund	E-post agustavsen@eurojuris.no	
Vedlegg			
Beskrivelse av vedlegg	Gruppe	Nr. fra - til	Ikke relevant
Dispensasjonssøknad/vedtak	B	—	<input checked="" type="checkbox"/>
Situasjonsplan	D	2 —	<input type="checkbox"/>
Tegninger snitt, fasade	E	—	<input checked="" type="checkbox"/>
Andre vedlegg	Q	—	<input checked="" type="checkbox"/>
Underskrift			
Sted Åkrehamn	Dato 30.08.2022	Underskrift ansvarlig søker eller tiltakhaver	
		Gjentas med blokkbokstaver ADVOKAT ANDERS GUSTAVSEN FOR PETO AS	



Karmøy kommune

Eiendom: 38/224
Adresse: Syrevågvegen 25
Utskriftsdato: 13.05.2021
Målestokk: 1:1000

-  Eiendomsgr. nøyaktig $\leq 10\text{ cm}$
-  Eiendomsgr. middels nøyaktig $>10\text{ cm}$
-  Eiendomsgr. mindre nøyaktig $>30\text{ cm}$
-  Eiendomsgr. mindre nøyaktig $>200\text{ cm}$
-  Eiendomsgr. lite nøyaktig $\geq 500\text{ cm}$
-  Eiendomsgr. uvis nøyaktighet
-  Hjelpelinje veikant
-  Eiendomsgr. ombivstet
-  Hjelpelinje punktteste
-  Hjelpelinje vannkant
-  Hjelpelinje fiktiv



UTM-32

Situasjonskart



- 1) Det tas forbehold om feil i kartgrunnlaget
- 2) Ved utskrift fra PDF-fil kan målestokken bli unøyaktig



Karmøy kommune

Eiendom: 38/224
Adresse: Syrevågvegen 25
Utskriftsdato: 13.05.2021
Målestokk: 1:1000

- Eiendomsgr: nøyaktig $\leq 10\text{ cm}$
- Eiendomsgr: middels nøyaktig $>10\text{ cm}$
- Eiendomsgr: mindre nøyaktig $>30\text{ cm}$
- Eiendomsgr: mindre nøyaktig $>200\text{ cm}$
- Eiendomsgr: lite nøyaktig $\geq 500\text{ cm}$
- Eiendomsgr: uvisse nøyaktighet
- Hjelpelinje: veikant
- Eiendomsgr: omvistet
- Hjelpelinje: punktteste
- Hjelpelinje: vannkant
- Hjelpelinje: flidv



UTM-32

Situasjonskart



1) Det tas forbehold om feil i kartgrunnlaget
2) Ved utskrift fra PDF-fil kan målestokken bli unøyaktig

Nabovarsel

Sendes til berørte naboer og gjenboere

plan- og bygningsloven av 27. juni 2008 nr 71 § 21-3

Til (nabo/gjenboer) Larsen Andre Grødheimvegen 26 4280 SKUDENESHAVN
Som eier/fester av: Gnr. 38 Bnr. 131 Festenr. 0 Seksjonsnr 0
Eiendommensadresse Grødheimvegen 26

Tiltak på eiendommen: Gnr. 38 Bnr. 224 Festenr. 0 Seksjonsnr 0
Adresse Syrevågvegen 25
Postnr. 4280 Poststed SKUDENESHAVN
Kommune 1149
Eier/fester Peto AS

Det varsles herved om			
<input type="checkbox"/> Nybygg	<input type="checkbox"/> Påbygg/tilbygg	<input type="checkbox"/> Midlertidig bygg	<input type="checkbox"/> Anlegg
<input type="checkbox"/> Skilt/reklame	<input type="checkbox"/> Endring av fasade	<input type="checkbox"/> Innhegning mot veg	<input type="checkbox"/> Antennesystem
<input type="checkbox"/> Riving	<input type="checkbox"/> Bruksendring	<input checked="" type="checkbox"/> Matrikkel endring	<input type="checkbox"/> Annet

Dispensasjon etter plan- og bygningsloven kapittel 19				
<input type="checkbox"/> Plan og bygningsloven	<input type="checkbox"/> Kommunale vedtekter	<input type="checkbox"/> Arealplaner	<input type="checkbox"/> Vegloven	Vedlegg nr. B -

Arealdisponering		
<input checked="" type="checkbox"/> Arealdel av kommunedel	<input type="checkbox"/> Reguleringsplan	<input type="checkbox"/> Bebyggelsesplan
Navn på plan Kommuneplan 2014-2023		

Beskriv nærmere hva nabovarslet gjelder	
Omtrentlig 160kvm skal deles i fra Gnr 38, bnr. 224, og føres over til eier av gnr 38, bnr. 223. Se vedlagt situasjonskort, hvor gjeldende område er skravert.	
Vedlegg nr. Q - 1	

Spørsmål vedrørende nabovarsel rettes til			
Foretak/tiltakshaver PETO AS			
Kontaktperson, navn Per Brunovskis	E-post	Telefon 92057388	Mobil
Søknaden kan ses på hjemmeside:			

Merknader sendes til	
Eventuelle merknader skal være mottatt innen 2 uker etter at dette varselet er sendt.	
Ansvarlig søker/tiltakshaver skal sammen med søknad sende innkomne merknader og redegjøre for ev. endringer.	
Navn advokat Anders Gustavsen	Postadresse Postboks 548
Postnr. 5501 Poststed Haugesund	E-post agustavsen@eurojuris.no

Beskrivelse av vedlegg	Gruppe	Nr. fra - til	Ikke relevant
Dispensasjonssøknad/vedtak	B	—	<input checked="" type="checkbox"/>
Situasjonsplan	D	2 —	<input type="checkbox"/>
Tegninger snitt, fasade	E	—	<input checked="" type="checkbox"/>
Andre vedlegg	Q	—	<input checked="" type="checkbox"/>

Underskrift		
Sted Åkrehamn	Dato 30.08.2022	Underskrift ansvarlig søker eller tiltakshaver
		Gjentas med blokkbokstaver ADVOKAT ANDERS GUSTAVSEN FOR PETO AS



Karmøy kommune

Eiendom: 38/224
Adresse: Syrevågvegen 25
Utskriftsdato: 13.05.2021
Målestokk: 1:1000

-  Eiendomsg: nøyaktig $\leq 10\text{ cm}$
-  Eiendomsg: middels nøyaktig $>10\text{ cm}$
-  Eiendomsg: mindre nøyaktig $>30\text{ cm}$
-  Eiendomsg: mindre nøyaktig $>200\text{ cm}$
-  Eiendomsg: lite nøyaktig $>500\text{ cm}$
-  Eiendomsg: uvis nøyaktighet
-  Hjelpeleie veikant
-  Eiendomsg: omvistet
-  Hjelpeleie punkt feste
-  Hjelpeleie vannkånt
-  Hjelpeleie fktiv



UTM-32

Situasjonskart



- 1) Det tas forbehold om feil i kartgrunnet
- 2) Ved utskrift fra PDF-fil kan målestokken bli unøyaktig

Nabovarsel

Sendes til berørte naboer og gjenboere

plan- og bygningsloven av 27. juni 2008 nr 71 § 21-3

Til (nabo/gjenboer) Larsen Beate Alme Grødheimvegen 26 4280 SKUDENESHAVN		Tiltak på eiendommen: Gnr. 38 Bnr. 224 Festenr. 0 Seksjonsnr 0 Adresse Syrevågvegen 25 Postnr. 4280 Poststed SKUDENESHAVN Kommune 1149 Eier/fester Peto AS	
Som eier/fester av: Gnr. 38 Bnr. 131 Festenr. 0 Seksjonsnr 0 Eiendommensadresse Grødheimvegen 26			
Det varsles herved om			
<input type="checkbox"/> Nybygg	<input type="checkbox"/> Påbygg/tilbygg	<input type="checkbox"/> Midlertidig bygg	<input type="checkbox"/> Anlegg
<input type="checkbox"/> Skilt/reklame	<input type="checkbox"/> Endring av fasade	<input type="checkbox"/> Innhegning mot veg	<input type="checkbox"/> Antennesystem
<input type="checkbox"/> Riving	<input type="checkbox"/> Bruksendring	<input checked="" type="checkbox"/> Matrikkel endring	<input type="checkbox"/> Annet
Dispensasjon etter plan- og bygningsloven kapittel 19			
<input type="checkbox"/> Plan og bygningsloven	<input type="checkbox"/> Kommunale vedtekter	<input type="checkbox"/> Arealplaner	<input type="checkbox"/> Vegloven
			Vedlegg nr. B -
Arealdisponering			
<input checked="" type="checkbox"/> Arealdel av kommunedel	<input type="checkbox"/> Reguleringsplan	<input type="checkbox"/> Bebyggelsesplan	
Navn på plan Kommuneplan 2014-2023			
Beskriv nærmere hva nabovarslet gjelder			
Omtrentlig 160kvm skal deles i fra Gnr 38, bnr. 224, og føres over til eier av gnr 38, bnr. 223. Se vedlagt situasjonskort, hvor gjeldende område er skravert.			Vedlegg nr. Q - 1
Spørsmål vedrørende nabovarsel rettes til			
Foretak/tiltakshaver PETO AS			
Kontaktperson, navn Per Brunovskis	E-post	Telefon 92057388	Mobil
Søknaden kan ses på hjemmeside:			
Merknader sendes til			
Eventuelle merknader skal være mottatt innen 2 uker etter at dette varselet er sendt. Ansvarlig søker/tiltakshaver skal sammen med søknad sende innkomne merknader og redegjøre for ev. endringer.			
Navn advokat Anders Gustavsen	Postadresse Postboks 548		
Postnr. 5501	Poststed Haugesund	E-post agustavsen@eurojuris.no	
Vedlegg			
Beskrivelse av vedlegg	Gruppe	Nr. fra - til	Ikke relevant
Dispensasjonssøknad/vedtak	B	—	<input checked="" type="checkbox"/>
Situasjonsplan	D	2 —	<input type="checkbox"/>
Tegninger snitt, fasade	E	—	<input checked="" type="checkbox"/>
Andre vedlegg	Q	—	<input checked="" type="checkbox"/>
Underskrift			
Sted Åkrehamn	Dato 30.08.2022	Underskrift ansvarlig søker eller tiltakshaver	
		Gjentas med blokkbokstaver ADVOKAT ANDERS GUSTAVSEN FOR PETO AS	



Karmøy kommune

Eiendom: 38/224
Adresse: Syrevågvegen 25
Utskriftsdato: 13.05.2021
Målestokk: 1:1000

- Eiendomsgr. nøyaktig $\leq 10\text{ cm}$
- Eiendomsgr. midlere nøyaktig >10$\leq 30\text{ cm}$
- Eiendomsgr. mindre nøyaktig >30$\leq 200\text{ cm}$
- Eiendomsgr. mindre nøyaktig >200$\leq 500\text{ cm}$
- Eiendomsgr. lite nøyaktig >500 cm
- Eiendomsgr. uvis nøyaktighet
- Hjelpeinje veikant
- Eiendomsgr. omvislet
- Hjelpeinje punkt feste
- Hjelpeinje vannskant
- Hjelpeinje faktiv



UTM-32

Situasjonskart



- 1) Det tas forbehold om feil i kartgrunnlaget
- 2) Ved utskrift fra PDF-fil kan målestokken bli unøyaktig



Karmøy kommune

Eiendom: 38/224

Adresse: Syrevågvegen 25

Utskriftsdato: 13.05.2021

Målestokk: 1:1000

-  Eiendomsgren: nøyaktig $\leq 10\text{ cm}$
-  Eiendomsgren: midtels nøyaktig >10$\leq 30\text{ cm}$
-  Eiendomsgren: mindre nøyaktig >30$\leq 200\text{ cm}$
-  Eiendomsgren: mindre nøyaktig >200$\leq 500\text{ cm}$
-  Eiendomsgren: lite nøyaktig >500 cm
-  Eiendomsgren: uviss nøyaktighet
-  Hjelpegrunnsveiskant
-  Eiendomsgren: omvistet
-  Hjelpegrunns punktfaste
-  Hjelpegrunns vannkant
-  Hjelpegrunns fiktiv



UTM-32

Situasjonskart




- 1) Det tas forbehold om feil i kartgrunnlaget
- 2) Ved utskrift fra PDF-fil kan målestokken bli unøyaktig

Nabovarsel

Sendes til berørte naboer og gjenboere

plan- og bygningsloven av 27. juni 2008 nr 71 § 21-3

Til (nabo/gjenboer) Peto AS Postboks 160 4297 SKUDENESHAVN		Tiltak på eiendommen: Gnr. 38 Bnr. 224 Festenr. 0 Seksjonsnr 0 Adresse Syrevågvegen 25 Postnr. 4280 Poststed SKUDENESHAVN Kommune 1149 Eier/fester Peto AS	
Som eier/fester av: Gnr. 38 Bnr. 198 Festenr. 0 Seksjonsnr 0 Eiendommensadresse Syrevegen 112			
Det varsles herved om			
<input type="checkbox"/> Nybygg	<input type="checkbox"/> Påbygg/tilbygg	<input type="checkbox"/> Midlertidig bygg	<input type="checkbox"/> Anlegg
<input type="checkbox"/> Skilt/reklame	<input type="checkbox"/> Endring av fasade	<input type="checkbox"/> Innhegning mot veg	<input type="checkbox"/> Antennesystem
<input type="checkbox"/> Riving	<input type="checkbox"/> Bruksendring	<input checked="" type="checkbox"/> Matrikkel endring	<input type="checkbox"/> Annet
Dispensasjon etter plan- og bygningsloven kapittel 19			
<input type="checkbox"/> Plan og bygningsloven	<input type="checkbox"/> Kommunale vedtekter	<input type="checkbox"/> Arealplaner	<input type="checkbox"/> Vegloven
			Vedlegg nr. B -
Arealdisponering			
<input checked="" type="checkbox"/> Arealdel av kommunedel	<input type="checkbox"/> Reguleringsplan	<input type="checkbox"/> Bebyggelsesplan	
Navn på plan Kommuneplan 2014-2023			
Beskriv nærmere hva nabovarselet gjelder			
Omtrentlig 160kvm skal deles i fra Gnr 38, bnr. 224, og føres over til eier av gnr 38, bnr. 223. Se vedlagt situasjonskort, hvor gjeldende område er skravert.			Vedlegg nr. Q - 1
Spørsmål vedrørende nabovarsel rettes til			
Foretak/tiltakshaver PETO AS			
Kontaktperson, navn Per Brunovskis	E-post	Telefon 92057388	Mobil
Søknaden kan ses på hjemmeside:			
Merknader sendes til			
Eventuelle merknader skal være mottatt innen 2 uker etter at dette varselet er sendt.			
Ansvarlig søker/tiltakshaver skal sammen med søknad sende innkomne merknader og redegjøre for ev. endringer.			
Navn advokat Anders Gustavsen	Postadresse Postboks 548		
Postnr. 5501	Poststed Haugesund	E-post agustavsen@eurojuris.no	
Vedlegg			
Beskrivelse av vedlegg	Gruppe	Nr. fra - til	Ikke relevant
Dispensasjonssøknad/vedtak	B	—	<input checked="" type="checkbox"/>
Situasjonsplan	D	2 —	<input type="checkbox"/>
Tegninger snitt, fasade	E	—	<input checked="" type="checkbox"/>
Andre vedlegg	Q	—	<input checked="" type="checkbox"/>
Underskrift			
Sted Åkrehamn	Dato 30.08.2022	Underskrift ansvarlig søker eller tiltakshaver 	
		Gjentas med blokkbokstaver ADVOKAT ANDERS GUSTAVSEN FOR PETO AS	



Karmøy kommune

Eiendom: 38/224
Adresse: Syrevågvegen 25
Utskriftsdato: 13.05.2021
Målestokk: 1:1000

- Eiendomsgr: nøyaktig $\leq 10\text{ cm}$
- Eiendomsgr: middels nøyaktig >10$\leq 30\text{ cm}$
- Eiendomsgr: mindre nøyaktig >30$\leq 200\text{ cm}$
- Eiendomsgr: mindre nøyaktig >200$\leq 500\text{ cm}$
- Eiendomsgr: lite nøyaktig >=500 cm
- Eiendomsgr: uvis nøyaktighet
- Hjelpelinje: veikant
- Eiendomsgr: omvistet
- Hjelpelinje: punktteste
- Hjelpelinje: vannkant
- Hjelpelinje: fiktiv



UTM-32

Situasjonskart



©Norkart 2021

- 1) Det tas forbehold om feil i kartgrunnlaget
- 2) Ved utskrift fra PDF-fil kan målestokken bli unøyaktig

Nabovarsel

Sendes til berørte naboer og gjenboere

plan- og bygningsloven av 27. juni 2008 nr 71 § 21-3

Til (nabo/gjenboer) Bjørnstad Oskar Kenneth Grødheimvegen 18 4280 SKUDENESHAVN
Som eier/fester av: Gnr. 38 Bnr. 183 Festenr. 0 Seksjonsnr 0
Eiendommensadresse Grødheimvegen 18

Tiltak på eiendommen: Gnr. 38 Bnr. 224 Festenr. 0 Seksjonsnr 0
Adresse Syrevågvegen 25
Postnr. 4280 Poststed SKUDENESHAVN
Kommune 1149
Eier/fester Peto AS

Det varsles herved om

<input type="checkbox"/> Nybygg	<input type="checkbox"/> Påbygg/tilbygg	<input type="checkbox"/> Midlertidig bygg	<input type="checkbox"/> Anlegg
<input type="checkbox"/> Skilt/reklame	<input type="checkbox"/> Endring av fasade	<input type="checkbox"/> Innhegning mot veg	<input type="checkbox"/> Antennesystem
<input type="checkbox"/> Riving	<input type="checkbox"/> Bruksendring	<input checked="" type="checkbox"/> Matrikkel endring	<input type="checkbox"/> Annet

Dispensasjon etter plan- og bygningsloven kapittel 19

<input type="checkbox"/> Plan og bygningsloven	<input type="checkbox"/> Kommunale vedtekter	<input type="checkbox"/> Arealplaner	<input type="checkbox"/> Vegloven	Vedlegg nr. B -
--	--	--------------------------------------	-----------------------------------	-----------------

Arealdisponering

<input checked="" type="checkbox"/> Arealdel av kommunedel	<input type="checkbox"/> Reguleringsplan	<input type="checkbox"/> Bebyggelsesplan
--	--	--

Navn på plan Kommuneplan 2014-2023

Beskriv nærmere hva nabovarslet gjelder

Omtrentlig 160kvm skal deles i fra Gnr 38, bnr. 224, og føres over til eier av gnr 38, bnr. 223. Se vedlagt situasjonskort, hvor gjeldende område er skravert.

Vedlegg nr. Q - 1

Spørsmål vedrørende nabovarsel rettes til

Foretak/tiltakshaver PETO AS			
Kontaktperson, navn Per Brunovskis	E-post	Telefon 92057388	Mobil

Søknaden kan ses på hjemmeside:

Merknader sendes til

Eventuelle merknader skal være mottatt innen 2 uker etter at dette varselet er sendt.
Ansvarlig søker/tiltakshaver skal sammen med søknad sende innkomne merknader og redegjøre for ev. endringer.

Navn advokat Anders Gustavsen	Postadresse Postboks 548
Postnr. 5501 Poststed Haugesund	E-post agustavsen@eurojuris.no

Vedlegg

Beskrivelse av vedlegg	Gruppe	Nr. fra - til	Ikke relevant
Dispensasjonssøknad/vedtak	B	—	<input checked="" type="checkbox"/>
Situasjonsplan	D	2 —	<input type="checkbox"/>
Tegninger snitt, fasade	E	—	<input checked="" type="checkbox"/>
Andre vedlegg	Q	—	<input checked="" type="checkbox"/>

Underskrift

Sted Åkrehamn	Dato 30.08.2022	Underskrift ansvarlig søker eller tiltakshaver
		Gjentas med blokkbokstaver ADVOKAT ANDERS GUSTAVSEN FOR PETO AS



Karmøy kommune

Eiendom: 38/224
Adresse: Syrevågvegen 25
Utskriftsdato: 13.05.2021
Målestokk: 1:1000

- Eiendomsgr. nøyaktig $\leq 10\text{ cm}$
- Eiendomsgr. middels nøyaktig >10$\leq 30\text{ cm}$
- Eiendomsgr. mindre nøyaktig >30$\leq 200\text{ cm}$
- Eiendomsgr. mindre nøyaktig >200$\leq 500\text{ cm}$
- Eiendomsgr. lite nøyaktig >=500 cm
- Eiendomsgr. uvisst nøyaktighet
- Hjelpe linje veikant
- Eiendomsgr. omrisset
- Hjelpe linje punktliste
- Hjelpe linje vannkant
- Hjelpe linje fiktiv



UTM-32

Situasjonskart



1) Det tas forbehold om feil i kartgrunnlaget
2) Ved utskrift fra PDF-fil kan målestokken bli unøyaktig

©Norkart 2021

Nabovarsel

Sendes til berørte naboer og gjenboere

plan- og bygningsloven av 27. juni 2008 nr 71 § 21-3

Til (nabo/gjenboer) Bjørnstad Monica Grødheimvegen 18 4280 SKUDENESHAVN		Tiltak på eiendommen: Gnr. 38 Bnr. 224 Festenr. 0 Seksjonsnr 0 Adresse Syrevågvegen 25 Postnr. 4280 Poststed SKUDENESHAVN Kommune 1149 Eier/fester Peto AS	
Som eier/fester av: Gnr. 38 Bnr. 183 Festenr. 0 Seksjonsnr 0 Eiendommensadresse Grødheimvegen 18			
Det varsles herved om			
<input type="checkbox"/> Nybygg	<input type="checkbox"/> Påbygg/tilbygg	<input type="checkbox"/> Midlertidig bygg	<input type="checkbox"/> Anlegg
<input type="checkbox"/> Skilt/reklame	<input type="checkbox"/> Endring av fasade	<input type="checkbox"/> Innhegning mot veg	<input type="checkbox"/> Antennesystem
<input type="checkbox"/> Riving	<input type="checkbox"/> Bruksendring	<input checked="" type="checkbox"/> Matrikkel endring	<input type="checkbox"/> Annet
Dispensasjon etter plan- og bygningsloven kapittel 19			
<input type="checkbox"/> Plan og bygningsloven	<input type="checkbox"/> Kommunale vedtekter	<input type="checkbox"/> Arealplaner	<input type="checkbox"/> Vegloven
			Vedlegg nr. B -
Arealdisponering			
<input checked="" type="checkbox"/> Arealdel av kommunedel	<input type="checkbox"/> Reguleringsplan	<input type="checkbox"/> Bebyggelsesplan	
Navn på plan Kommuneplan 2014-2023			
Beskriv nærmere hva nabovarselet gjelder			
Omtrentlig 160kvm skal deles i fra Gnr 38, bnr. 224, og føres over til eier av gnr 38, bnr. 223. Se vedlagt situasjonskort, hvor gjeldende område er skravert.			Vedlegg nr. Q - 1
Spørsmål vedrørende nabovarsel rettes til			
Foretak/tiltakhaver PETO AS			
Kontaktperson, navn Per Brunovskis	E-post	Telefon 92057388	Mobil
Søknaden kan ses på hjemmeside:			
Merknader sendes til			
Eventuelle merknader skal være mottatt innen 2 uker etter at dette varselet er sendt. Ansvarlig søker/tiltakhaver skal sammen med søknad sende innkomne merknader og redegjøre for ev. endringer.			
Navn advokat Anders Gustavsen	Postadresse Postboks 548		
Postnr. 5501	Poststed Haugesund	E-post agustavsen@eurojuris.no	
Vedlegg			
Beskrivelse av vedlegg	Gruppe	Nr. fra - til	Ikke relevant
Dispensasjonssøknad/vedtak	B	—	<input checked="" type="checkbox"/>
Situasjonsplan	D	2 —	<input type="checkbox"/>
Tegninger snitt, fasade	E	—	<input checked="" type="checkbox"/>
Andre vedlegg	Q	—	<input checked="" type="checkbox"/>
Underskrift			
Sted Åkrehamn	Dato 30.08.2022	Underskrift ansvarlig søker eller tiltakhaver	
		Gjentas med blokkbokstaver ADVOKAT ANDERS GUSTAVSEN FOR PETO AS	



Karmøy kommune

Eiendom: 38/224
Adresse: Syrevågvegen 25
Utskriftsdato: 13.05.2021
Målestokk: 1:1000

-  Eiendomsg: nøyaktig $\leq 10\text{ cm}$
-  Eiendomsg: middels nøyaktig >10$\leq 30\text{ cm}$
-  Eiendomsg: mindre nøyaktig >30$\leq 200\text{ cm}$
-  Eiendomsg: mindre nøyaktig >200$\leq 500\text{ cm}$
-  Eiendomsg: lite nøyaktig >=500 cm
-  Eiendomsg: uvis nøyaktighet
-  Hjelpelinje veikant
-  Eiendomsg: omvistet
-  Hjelpelinje punktteste
-  Hjelpelinje vannkant
-  Hjelpelinje fktiv



UTM-32

Situasjonskart



©Norkart 2021

- 1) Det tas forbehold om feil i kartgrunnlaget
- 2) Ved utskrift fra PDF-fil kan målestokken bli unøyaktig



Karmøy kommune

Eiendom: 38/224
Adresse: Syrevågvegen 25
Utskriftsdato: 13.05.2021
Målestokk: 1:1000

- Eiendomsgr. nøyaktig $\leq 10\text{ cm}$
- Eiendomsgr. middels nøyaktig >math>10\text{ cm}</math>
- Eiendomsgr. mindre nøyaktig >math>30\text{ cm}</math>
- Eiendomsgr. mindre nøyaktig >math>200\text{ cm}</math>
- Eiendomsgr. lite nøyaktig >math>500\text{ cm}</math>
- Eiendomsgr. uss nøyaktighet
- Hjelpelinje veikant
- Eiendomsgr. omrisset
- Hjelpelinje punktfaste
- Hjelpelinje vannkant
- Hjelpelinje fikiv



UTM-32

Situasjonskart



1) Det tas forbehold om feil i kartgrunnlaget
2) Ved utskrift fra PDF-fil kan målestokken bli unøyaktig

©Norkart 2021

Nabovarsel

Sendes til berørte naboer og gjenboere

plan- og bygningsloven av 27. juni 2008 nr 71 § 21-3

Til (nabo/gjenboer) Peto AS Postboks 160 4297 SKUDENESHAVN		Tiltak på eiendommen: Gnr. 38 Bnr. 224 Festenr. 0 Seksjonsnr 0 Adresse Syrevågvegen 25 Postnr. 4280 Poststed SKUDENESHAVN Kommune 1149 Eier/fester Peto AS	
Som eier/fester av: Gnr. 38 Bnr. 153 Festenr. 0 Seksjonsnr 0 Eiendommensadresse			
Det varsles herved om			
<input type="checkbox"/> Nybygg	<input type="checkbox"/> Påbygg/tilbygg	<input type="checkbox"/> Midlertidig bygg	<input type="checkbox"/> Anlegg
<input type="checkbox"/> Skilt/reklame	<input type="checkbox"/> Endring av fasade	<input type="checkbox"/> Innhegning mot veg	<input type="checkbox"/> Antennesystem
<input type="checkbox"/> Riving	<input type="checkbox"/> Bruksendring	<input checked="" type="checkbox"/> Matrikkel endring	<input type="checkbox"/> Annet
Dispensasjon etter plan- og bygningsloven kapittel 19			
<input type="checkbox"/> Plan og bygningsloven	<input type="checkbox"/> Kommunale vedtekter	<input type="checkbox"/> Arealplaner	<input type="checkbox"/> Vegloven
			Vedlegg nr. B -
Arealdisponering			
<input checked="" type="checkbox"/> Arealdel av kommunedel	<input type="checkbox"/> Reguleringsplan	<input type="checkbox"/> Bebyggelsesplan	
Navn på plan Kommuneplan 2014-2023			
Beskriv nærmere hva nabovarselet gjelder			
Omtrentlig 160kvm skal deles i fra Gnr 38, bnr. 224, og føres over til eier av gnr 38, bnr. 223. Se vedlagt situasjonskort, hvor gjeldende område er skravert.			Vedlegg nr. Q - 1
Spørsmål vedrørende nabovarsel rettes til			
Foretak/tiltakshaver PETO AS			
Kontaktperson, navn Per Brunovskis	E-post	Telefon 92057388	Mobil
Søknaden kan ses på hjemmeside:			
Merknader sendes til			
Eventuelle merknader skal være mottatt innen 2 uker etter at dette varselet er sendt. Ansvarlig søker/tiltakshaver skal sammen med søknad sende innkomne merknader og redegjøre for ev. endringer.			
Navn advokat Anders Gustavsen	Postadresse Postboks 548		
Postnr. 5501	Poststed Haugesund	E-post agustavsen@eurojuris.no	
Vedlegg			
Beskrivelse av vedlegg	Gruppe	Nr. fra - til	Ikke relevant
Dispensasjonssøknad/vedtak	B	—	<input checked="" type="checkbox"/>
Situasjonsplan	D	2 —	<input type="checkbox"/>
Tegninger snitt, fasade	E	—	<input checked="" type="checkbox"/>
Andre vedlegg	Q	—	<input checked="" type="checkbox"/>
Underskrift			
Sted Åkrehamn	Dato 30.08.2022	Underskrift ansvarlig søker eller tiltakshaver	
		Gjentas med blokkbokstaver ADVOKAT ANDERS GUSTAVSEN FOR PETO AS	



Karmøy kommune

Eiendom: 38/224
Adresse: Syrevågvegen 25
Utskriftsdato: 13.05.2021
Målestokk: 1:1000

-  Eiendomsgr. nøyaktig $\leq 10\text{ cm}$
-  Eiendomsgr. midtels nøyaktig $>10\text{ cm}$
-  Eiendomsgr. mindre nøyaktig $>30\text{ cm}$
-  Eiendomsgr. mindre nøyaktig $>200\text{ cm}$
-  Eiendomsgr. lite nøyaktig $\geq 500\text{ cm}$
-  Eiendomsgr. uvis nøyaktighet
-  Hjelpeinje veikant
-  Eiendomsgr. omvistet
-  Hjelpeinje punkt feste
-  Hjelpeinje vannkant
-  Hjelpeinje fæktiv



UTM-32

Situasjonskart



1) Det tas forbehold om feil i kartgrunnet
2) Ved utskrift fra PDF-fil kan målestokken bli unøyaktig



Karmøy kommune

Eiendom: 38/224
Adresse: Syrevågvegen 25
Utskriftsdato: 13.05.2021
Målestokk: 1:1000

-  Eiendomsgr. nøyaktig
±10 cm
-  Eiendomsgr. middels nøyaktig
±10-30 cm
-  Eiendomsgr. mindre nøyaktig
±30-200 cm
-  Eiendomsgr. mindre nøyaktig
±200-500 cm
-  Eiendomsgr. lite nøyaktig
±500 cm
-  Eiendomsgr. uvisse nøyaktighet
-  Hjelpeleire veikant
-  Eiendomsgr. omvistet
-  Hjelpeleire punkt feste
-  Hjelpeleire vannkant
-  Hjelpeleire flidiv



UTM-32

Situasjonskart



- 1) Det tas forbehold om feil i kartgrunnlaget
- 2) Ved utskrift fra PDF-fil kan målestokken bli unøyaktig

Nabovarsel

Sendes til berørte naboer og gjenboere

plan- og bygningsloven av 27. juni 2008 nr 71 § 21-3

Til (nabo/gjenboer) Peto AS Postboks 160 4297 SKUDENESHAVN		Tiltak på eiendommen: Gnr. 38 Bnr. 224 Festenr. 0 Seksjonsnr 0 Adresse Syrevågvegen 25 Postnr. 4280 Poststed SKUDENESHAVN Kommune 1149 Eier/fester Peto AS	
Som eier/fester av: Gnr. 38 Bnr. 150 Festenr. 0 Seksjonsnr 0 Eiendommensadresse			
Det varsles herved om			
<input type="checkbox"/> Nybygg	<input type="checkbox"/> Påbygg/tilbygg	<input type="checkbox"/> Midlertidig bygg	<input type="checkbox"/> Anlegg
<input type="checkbox"/> Skilt/reklame	<input type="checkbox"/> Endring av fasade	<input type="checkbox"/> Innhegning mot veg	<input type="checkbox"/> Antennesystem
<input type="checkbox"/> Riving	<input type="checkbox"/> Bruksendring	<input checked="" type="checkbox"/> Matrikkel endring	<input type="checkbox"/> Annet
Dispensasjon etter plan- og bygningsloven kapittel 19			
<input type="checkbox"/> Plan og bygningsloven	<input type="checkbox"/> Kommunale vedtekter	<input type="checkbox"/> Arealplaner	<input type="checkbox"/> Vegloven
			Vedlegg nr. B -
Arealdisponering			
<input checked="" type="checkbox"/> Arealdel av kommunedel	<input type="checkbox"/> Reguleringsplan	<input type="checkbox"/> Bebyggelsesplan	
Navn på plan Kommuneplan 2014-2023			
Beskriv nærmere hva nabovarslet gjelder			
Omtrentlig 160kvm skal deles i fra Gnr 38, bnr. 224, og føres over til eier av gnr 38, bnr. 223. Se vedlagt situasjonskort, hvor gjeldende område er skravert.			Vedlegg nr. Q - 1
Spørsmål vedrørende nabovarsel rettes til			
Foretak/tiltakshaver PETO AS			
Kontaktperson, navn Per Brunovskis	E-post	Telefon 92057388	Mobil
Søknaden kan ses på hjemmeside:			
Merknader sendes til			
Eventuelle merknader skal være mottatt innen 2 uker etter at dette varselet er sendt. Ansvarlig søker/tiltakshaver skal sammen med søknad sende innkomne merknader og redegjøre for ev. endringer.			
Navn advokat Anders Gustavsen	Postadresse Postboks 548		
Postnr. 5501	Poststed Haugesund	E-post agustavsen@eurojuris.no	
Vedlegg			
Beskrivelse av vedlegg	Gruppe	Nr. fra - til	Ikke relevant
Dispensasjonssøknad/vedtak	B	—	<input checked="" type="checkbox"/>
Situasjonsplan	D	2 —	<input type="checkbox"/>
Tegninger snitt, fasade	E	—	<input checked="" type="checkbox"/>
Andre vedlegg	Q	—	<input checked="" type="checkbox"/>
Underskrift			
Sted Åkrehamn	Dato 30.08.2022	Underskrift ansvarlig søker eller tiltakshaver	
		Gjentas med blokkbokstaver ADVOKAT ANDERS GUSTAVSEN FOR PETO AS	



Karmøy kommune

Eiendom: 38/224
Adresse: Syrevågvegen 25
Utskriftsdato: 13.05.2021
Målestokk: 1:1000

- Eiendomsgren: nøyaktig $\leq 10\text{ cm}$
- Eiendomsgren: middels nøyaktig $>10\text{ cm}$
- Eiendomsgren: mindre nøyaktig $>30\text{ cm}$
- Eiendomsgren: mindre nøyaktig $>200\text{ cm}$
- Eiendomsgren: lite nøyaktig $\geq 500\text{ cm}$
- Eiendomsgren: uvis nøyaktighet
- Hjelpelinje: veikant
- Eiendomsgren: omvistet
- Hjelpelinje: punktfaste
- Hjelpelinje: vannkant
- Hjelpelinje: fiktiv



UTM-32

Situasjonskart














- 1) Det tas forbehold om feil i kartgrunnlaget
- 2) Ved utskrift fra PDF-fil kan målestokken bli unøyaktig



Karmøy kommune

Eiendom: 38/224
Adresse: Syrevågvegen 25
Utskriftsdato: 13.05.2021
Målestokk: 1:1000

-  Eiendomsgr. nøyaktig $\leq 10\text{ cm}$
-  Eiendomsgr. middels nøyaktig $>10\text{ cm}$
-  Eiendomsgr. mindre nøyaktig $>30\text{ cm}$
-  Eiendomsgr. mindre nøyaktig $>200\text{ cm}$
-  Eiendomsgr. lite nøyaktig $\geq 500\text{ cm}$
-  Eiendomsgr. ussiv nøyaktighet
-  Hjelpeinnye veikant
-  Eiendomsgr. omrisset
-  Hjelpeinnye punktffeste
-  Hjelpeinnye varnkant
-  Hjelpeinnye flåiv



UTM-32

Situasjonskart



1) Det tas forbehold om feil i kartgrunnlaget
2) Ved utskrift fra PDF-fil kan målestokken bli unøyaktig

Nabovarsel

Sendes til berørte naboer og gjenboere

plan- og bygningsloven av 27. juni 2008 nr 71 § 21-3

Til (nabo/gjenboer) Lassesen Bente Grødheimvegen 24 4280 SKUDENESHAVN
Som eier/fester av: Gnr. 38 Bnr. 133 Festenr. 0 Seksjonsnr 0
Eiendommensadresse Grødheimvegen 24

Tiltak på eiendommen: Gnr. 38 Bnr. 224 Festenr. 0 Seksjonsnr 0
Adresse Syrevågvegen 25
Postnr. 4280 Poststed SKUDENESHAVN
Kommune 1149
Eier/fester Peto AS

Det varsles herved om

- | | | | |
|--|--|---|--|
| <input type="checkbox"/> Nybygg | <input type="checkbox"/> Påbygg/tilbygg | <input type="checkbox"/> Midlertidig bygg | <input type="checkbox"/> Anlegg |
| <input type="checkbox"/> Skilt/reklame | <input type="checkbox"/> Endring av fasade | <input type="checkbox"/> Innhegning mot veg | <input type="checkbox"/> Antennesystem |
| <input type="checkbox"/> Riving | <input type="checkbox"/> Bruksendring | <input checked="" type="checkbox"/> Matrikkel endring | <input type="checkbox"/> Annet |

Dispensasjon etter plan- og bygningsloven kapittel 19

- | | | | | |
|--|--|--------------------------------------|-----------------------------------|-----------------|
| <input type="checkbox"/> Plan og bygningsloven | <input type="checkbox"/> Kommunale vedtekter | <input type="checkbox"/> Arealplaner | <input type="checkbox"/> Vegloven | Vedlegg nr. B - |
|--|--|--------------------------------------|-----------------------------------|-----------------|

Arealdisponering

- | | | |
|--|--|--|
| <input checked="" type="checkbox"/> Arealdel av kommunedel | <input type="checkbox"/> Reguleringsplan | <input type="checkbox"/> Bebyggelsesplan |
|--|--|--|

Navn på plan Kommuneplan 2014-2023

Beskriv nærmere hva nabovarslet gjelder

Omtrentlig 160kvm skal deles i fra Gnr 38, bnr. 224, og føres over til eier av gnr 38, bnr. 223. Se vedlagt situasjonskort, hvor gjeldende område er skravert.

Vedlegg nr. Q - 1

Spørsmål vedrørende nabovarsel rettes til

Foretak/tiltakshaver PETO AS

Kontaktperson, navn Per Brunovskis	E-post	Telefon 92057388	Mobil
------------------------------------	--------	------------------	-------

Søknaden kan ses på hjemmeside:

Merknader sendes til

Eventuelle merknader skal være mottatt innen 2 uker etter at dette varselet er sendt.

Ansvarlig søker/tiltakshaver skal sammen med søknad sende innkomne merknader og redegjøre for ev. endringer.

Navn advokat Anders Gustavsen	Postadresse Postboks 548
Postnr. 5501 Poststed Haugesund	E-post agustavsen@eurojuris.no

Vedlegg

Beskrivelse av vedlegg	Gruppe	Nr. fra - til	Ikke relevant
Dispensasjonssøknad/vedtak	B	—	<input checked="" type="checkbox"/>
Situasjonsplan	D	2 —	<input type="checkbox"/>
Tegninger snitt, fasade	E	—	<input checked="" type="checkbox"/>
Andre vedlegg	Q	—	<input checked="" type="checkbox"/>

Underskrift

Sted Åkrehamn	Dato 30.08.2022	Underskrift ansvarlig søker eller tiltakshaver
		Gjentas med blokkbokstaver ADVOKAT ANDERS GUSTAVSEN FOR PETO AS



Karmøy kommune

Eiendom: 38/224
Adresse: Syrevågvegen 25
Utskriftsdato: 13.05.2021
Målestokk: 1:1000

- Eiendomsgr. nøyaktig $\leq 10\text{ cm}$
- Eiendomsgr. middels nøyaktig >10 $\leq 30\text{ cm}$
- Eiendomsgr. mindre nøyaktig >30 $\leq 200\text{ cm}$
- Eiendomsgr. mindre nøyaktig >200 $\leq 500\text{ cm}$
- Eiendomsgr. lite nøyaktig >500 cm
- Eiendomsgr. uvis nøyaktighet
- Hjelpeinng. veikant
- Eiendomsgr. omvistet
- Hjelpeinng. punkt feste
- Hjelpeinng. vannkårt
- Hjelpeinng. fikiv



UTM-32

Situasjonskart



- 1) Det tas forbehold om feil i kartgrunnlaget
- 2) Ved utskrift fra PDF-fil kan målestokken bli unøyaktig



Karmøy kommune

Eiendom: 38/224
Adresse: Syrevågvegen 25
Utskriftsdato: 13.05.2021
Målestokk: 1:1000

-  Eiendomsgr. nøyaktig $\leq 10\text{ cm}$
-  Eiendomsgr. middels nøyaktig $10\text{--}30\text{ cm}$
-  Eiendomsgr. mindre nøyaktig $30\text{--}200\text{ cm}$
-  Eiendomsgr. mindre nøyaktig $200\text{--}500\text{ cm}$
-  Eiendomsgr. lite nøyaktig $\geq 500\text{ cm}$
-  Eiendomsgr. uvisse nøyaktighet
-  Hjelpeleirte veikant
-  Eiendomsgr. omvistet
-  Hjelpeleirte punktfeite
-  Hjelpeleirte vannkant
-  Hjelpeleirte fiktiv



UTM-32

Situasjonskart



- 1) Det tas forbehold om feil i kartgrunnlaget
- 2) Ved utskrift fra PDF-fil kan målestokken bli unøyaktig

Nabovarsel

Sendes til berørte naboer og gjenboere

plan- og bygningsloven av 27. juni 2008 nr 71 § 21-3

Til (nabo/gjenboer) Hansen Sigrid Marie Grødheimvegen 22 4280 SKUDENESHAVN
Som eier/fester av:
Gnr. 38 Bnr. 28 Festenr. 0 Seksjonsnr 0
Eiendommensadresse Grødheimvegen 22

Tiltak på eiendommen:
Gnr. 38 Bnr. 224 Festenr. 0 Seksjonsnr 0
Adresse Syrevågvegen 25
Postnr. 4280 Poststed SKUDENESHAVN
Kommune 1149
Eier/fester Peto AS

Det varsles herved om

<input type="checkbox"/> Nybygg	<input type="checkbox"/> Påbygg/tilbygg	<input type="checkbox"/> Midlertidig bygg	<input type="checkbox"/> Anlegg
<input type="checkbox"/> Skilt/reklame	<input type="checkbox"/> Endring av fasade	<input type="checkbox"/> Innhegning mot veg	<input type="checkbox"/> Antennesystem
<input type="checkbox"/> Riving	<input type="checkbox"/> Bruksendring	<input checked="" type="checkbox"/> Matrikkel endring	<input type="checkbox"/> Annet

Dispensasjon etter plan- og bygningsloven kapittel 19

<input type="checkbox"/> Plan og bygningsloven	<input type="checkbox"/> Kommunale vedtekter	<input type="checkbox"/> Arealplaner	<input type="checkbox"/> Vegloven	Vedlegg nr. B -
--	--	--------------------------------------	-----------------------------------	-----------------

Arealdisponering

<input checked="" type="checkbox"/> Arealdel av kommunedel	<input type="checkbox"/> Reguleringsplan	<input type="checkbox"/> Bebyggelsesplan
--	--	--

Navn på plan Kommuneplan 2014-2023

Beskriv nærmere hva nabovarslet gjelder

Omtrentlig 160kvm skal deles i fra Gnr 38, bnr. 224, og føres over til eier av gnr 38, bnr. 223. Se vedlagt situasjonskort, hvor gjeldende område er skravert.

Vedlegg nr. Q - 1

Spørsmål vedrørende nabovarsel rettes til

Foretak/tiltakshaver PETO AS			
Kontaktperson, navn Per Brunovskis	E-post	Telefon 92057388	Mobil

Søknaden kan ses på hjemmeside:

Merknader sendes til

Eventuelle merknader skal være mottatt innen 2 uker etter at dette varselet er sendt.

Ansvarlig søker/tiltakshaver skal sammen med søknad sende innkomne merknader og redegjøre for ev. endringer.

Navn advokat Anders Gustavsen	Postadresse Postboks 548
Postnr. 5501 Poststed Haugesund	E-post agustavsen@eurojuris.no

Vedlegg

Beskrivelse av vedlegg	Gruppe	Nr. fra - til	Ikke relevant
Dispensasjonssøknad/vedtak	B	—	<input checked="" type="checkbox"/>
Situasjonsplan	D	2 —	<input type="checkbox"/>
Tegninger snitt, fasade	E	—	<input checked="" type="checkbox"/>
Andre vedlegg	Q	—	<input checked="" type="checkbox"/>











Underskrift

Sted Åkrehamn	Dato 30.08.2022	Underskrift ansvarlig søker eller tiltakshaver
		Gjentas med blokkbokstaver ADVOKAT ANDERS GUSTAVSEN FOR PETO AS



Karmøy kommune

Eiendom: 38/224
Adresse: Syrevågvegen 25
Utskriftsdato: 13.05.2021
Målestokk: 1:1000

-  Eiendomsgr. nøyaktig $\leq 10\text{ cm}$
-  Eiendomsgr. middels nøyaktig $>10\text{ cm}$
-  Eiendomsgr. mindre nøyaktig $>30\text{ cm}$
-  Eiendomsgr. mindre nøyaktig $>200\text{ cm}$
-  Eiendomsgr. lite nøyaktig $\geq 500\text{ cm}$
-  Eiendomsgr. uvis nøyaktighet
-  Hjelpeleirte veikant
-  Eiendomsgr. omvistet
-  Hjelpeleirte punktaste
-  Hjelpeleirte vannkant
-  Hjelpeleirte fættv



UTM-32

Situasjonskart



- 1) Det tas forbehold om feil i kartgrunnlaget
- 2) Ved utskrift fra PDF-fil kan målestokken bli unøyaktig



Karmøy kommune

Eiendom: 38/224
Adresse: Syrevågvegen 25
Utskriftsdato: 13.05.2021
Målestokk: 1:1000

-  Eiendomsgr. nøyaktig $\leq 10\text{ cm}$
-  Eiendomsgr. middels nøyaktig $>10\text{ cm}$
-  Eiendomsgr. mindre nøyaktig $>30\text{ cm}$
-  Eiendomsgr. mindre nøyaktig $>200\text{ cm}$
-  Eiendomsgr. lite nøyaktig $\geq 500\text{ cm}$
-  Eiendomsgr. ussiv nøyaktighet
-  Hjelpeleing veikant
-  Eiendomsgr. omrisset
-  Hjelpeleing punktbeste
-  Hjelpeleing varnkant
-  Hjelpeleing flåiv



UTM-32

Situasjonskart



1) Det tas forbehold om feil i kartgrunnlaget
2) Ved utskrift fra PDF-fil kan målestokken bli unøyaktig

Nabovarsel

Sendes til berørte naboer og gjenboere

plan- og bygningsloven av 27. juni 2008 nr 71 § 21-3

Til (nabo/gjenboer) Hansen Børge Ivan Grødheimvegen 22 4280 SKUDENESHAVN		Tiltak på eiendommen: Gnr. 38 Bnr. 224 Festenr. 0 Seksjonsnr 0 Adresse Syrevågvegen 25 Postnr. 4280 Poststed SKUDENESHAVN Kommune 1149 Eier/fester Peto AS	
Som eier/fester av: Gnr. 38 Bnr. 28 Festenr. 0 Seksjonsnr 0 Eiendommensadresse Grødheimvegen 22			
Det varsles herved om			
<input type="checkbox"/> Nybygg	<input type="checkbox"/> Påbygg/tilbygg	<input type="checkbox"/> Midlertidig bygg	<input type="checkbox"/> Anlegg
<input type="checkbox"/> Skilt/reklame	<input type="checkbox"/> Endring av fasade	<input type="checkbox"/> Innhegning mot veg	<input type="checkbox"/> Antennesystem
<input type="checkbox"/> Riving	<input type="checkbox"/> Bruksendring	<input checked="" type="checkbox"/> Matrikkel endring	<input type="checkbox"/> Annet
Dispensasjon etter plan- og bygningsloven kapittel 19			
<input type="checkbox"/> Plan og bygningsloven	<input type="checkbox"/> Kommunale vedtekter	<input type="checkbox"/> Arealplaner	<input type="checkbox"/> Vegloven
			Vedlegg nr. B -
Arealdisponering			
<input checked="" type="checkbox"/> Arealdel av kommunedel	<input type="checkbox"/> Reguleringsplan	<input type="checkbox"/> Bebyggelsesplan	
Navn på plan Kommuneplan 2014-2023			
Beskriv nærmere hva nabovarselet gjelder			
Omtrentlig 160kvm skal deles i fra Gnr 38, bnr. 224, og føres over til eier av gnr 38, bnr. 223. Se vedlagt situasjonskort, hvor gjeldende område er skravert.			Vedlegg nr. Q - 1
Spørsmål vedrørende nabovarsel rettes til			
Foretak/tiltakhaver PETO AS			
Kontaktperson, navn Per Brunovskis	E-post	Telefon 92057388	Mobil
Søknaden kan ses på hjemmeside:			
Merknader sendes til			
Eventuelle merknader skal være mottatt innen 2 uker etter at dette varselet er sendt. Ansvarlig søker/tiltakhaver skal sammen med søknad sende innkomne merknader og redegjøre for ev. endringer.			
Navn advokat Anders Gustavsen	Postadresse Postboks 548		
Postnr. 5501	Poststed Haugesund	E-post agustavsen@eurojuris.no	
Vedlegg			
Beskrivelse av vedlegg	Gruppe	Nr. fra - til	Ikke relevant
Dispensasjonssøknad/vedtak	B	—	<input checked="" type="checkbox"/>
Situasjonsplan	D	2 —	<input type="checkbox"/>
Tegninger snitt, fasade	E	—	<input checked="" type="checkbox"/>
Andre vedlegg	Q	—	<input checked="" type="checkbox"/>
Underskrift			
Sted Åkrehamn	Dato 30.08.2022	Underskrift ansvarlig søker eller tiltakhaver	
		Gjentas med blokkbokstaver ADVOKAT ANDERS GUSTAVSEN FOR PETO AS	



Karmøy kommune

Eiendom: 38/224
Adresse: Syrevågvegen 25
Utskriftsdato: 13.05.2021
Målestokk: 1:1000

-  Eiendomsgr. nøyaktig $\leq 10\text{ cm}$
-  Eiendomsgr. middels nøyaktig >10 $\leq 30\text{ cm}$
-  Eiendomsgr. mindre nøyaktig >30 $\leq 200\text{ cm}$
-  Eiendomsgr. mindre nøyaktig >200 $\leq 500\text{ cm}$
-  Eiendomsgr. lite nøyaktig >500 cm
-  Eiendomsgr. uvis nøyaktighet
-  Hjelpeleirte veikant
-  Eiendomsgr. omvistet
-  Hjelpeleirte punkt feste
-  Hjelpeleirte vannkant
-  Hjelpeleirte fælv



UTM-32

Situasjonskart



- 1) Det tas forbehold om feil i kartgrunnlaget
- 2) Ved utskrift fra PDF-fil kan målestokken bli unøyaktig



Karmøy kommune

Eiendom: 38/224
Adresse: Syrevågvegen 25
Utskriftsdato: 13.05.2021
Målestokk: 1:1000

-  Eiendomsgr. nøyaktig $\leq 10\text{ cm}$
-  Eiendomsgr. middels nøyaktig $10\text{--}30\text{ cm}$
-  Eiendomsgr. mindre nøyaktig $30\text{--}200\text{ cm}$
-  Eiendomsgr. mindre nøyaktig $200\text{--}500\text{ cm}$
-  Eiendomsgr. lite nøyaktig $\geq 500\text{ cm}$
-  Eiendomsgr. uvisst nøyaktighet
-  Hjelpeleirte veikant
-  Eiendomsgr. omvistet
-  Hjelpeleirte punktteste
-  Hjelpeleirte vannkant
-  Hjelpeleirte flidv



UTM-32

Situasjonskart

