



**For matrikkelenhet:**

Kommune: 1149 - KARMØY
Gårdsnummer: 88
Bruksnummer: 239

Utskriftsdato/klokkeslett: 09.01.2023 kl. 13:37

Produsert av: Håvard Storegjerde - 1149 Karmøy -

Attestert av: Karmøy kommune

Orientering om matrikkelbrev

Matrikkelbrevet er hjemlet i «Lov om eigedomsregistrering» (matrikkellova) av 17. juni 2005. Etter definisjonen i matrikkelovens § 3 d) er matrikkelbrevet en attestert utskrift av matrikkelen som viser alle registrerte opplysninger om en matrikkelenhet ved oppgitt dato.

Om fullstendighet og nøyaktighet i matrikkelbrevet

Matrikkelen ble etablert ved konvertering av data fra tidligere registre. Det kan variere hvor gode disse dataene er med hensyn på fullstendighet og nøyaktighet. I enkelte tilfeller kan grensepunkt og grenselinjer mangle helt eller delvis eller være feil registrert. Det kan også være feil og mangler ved registrert bygnings- og adresseinformasjon. Fullstendighet og stedfestingsnøyaktighet er generelt bedre innenfor enn utenfor tettbygd strøk. Vær oppmerksom på at for mange matrikkelenheter og bygg hefter usikkerhet ved arealet som oppgis.

For utfyllende informasjon: www.kartverket.no/matrikkelbrev

Matrikkelenhet

Matrikkelenhetstype: Grunneiendom
Bruksnavn:
Etableringsdato: 17.10.2001
Skyld: 0
Er tinglyst: Ja
Har festegrunner: Nei
Er seksjonert: Nei

Arealrapport

Tekst	Areal	Kommentar
Beregna areal for 88 / 239	21 102,1 m2	Ukjent grenseforløp

Eierforhold

Tinglyste eierforhold

Rolle	Status	Føds.d./org.nr	Navn	Bruksenhet	Adresse	Andel
Hjemmelshaver		992211296	HUSØYVEIEN 31 AS		c/o Westcon Eiendom AS Jektevikvegen 45 5582 ØLENSVÅG	1 / 1

Oversikt over teiger

(EUREF89 UTM Sone 32)

Løpenr	Type	Hovedteig	Nord	Øst	Høyde	Areal	Merknader
1	Teig	Ja	6584264	288496		21 102,1 m2	Hjelpelinje vannkant

Forretninger der matrikkelenheten er involvert

Forretning	Forretningsdokumentdato	Tinglysing	Matrikkelføring		
Forretningstype	Kommunal saksreferanse	Status	Endret dato	Signatur	Dato
Årsak til feilretting	Nettadresse (URL)				
	Annen referanse				
Sammenslåing av matrikkelenheter	09.01.2023	Tinglyst	09.01.2023	1149sth	09.01.2023
Sammenslåing	23/153-Sammenslåing	Rolle	Matrikkelenhet	Arealendring	
		Avgiver	1149 - 88/251	-8 916,1	
		Mottaker	1149 - 88/239	8 916,1	

Forretning Forretningstype Årsak til feilretting	Forretningsdokumentdato Kommunal saksreferanse Nettadresse (URL) Annen referanse	Status	Tinglysing	Endret dato	Matrikkelføring	
					Signatur	Dato
Opprett ny grunneiendom ved fradeling Kart- og delingsforretning	12.02.2003 84265					bfh
		Rolle	Matrikkelenhet		Arealendring	
		Avgiver	1149 - 88/239		-2 500	
		Mottaker	1149 - 88/242		2 500	
Opprett ny grunneiendom ved fradeling Kart- og delingsforretning	12.02.2003 84264					bfh
		Rolle	Matrikkelenhet		Arealendring	
		Avgiver	1149 - 88/239		-2 189	
		Mottaker	1149 - 88/243		2 189	
Opprett ny grunneiendom ved fradeling Kart- og delingsforretning	19.12.2002 84263					bfh
		Rolle	Matrikkelenhet		Arealendring	
		Avgiver	1149 - 88/239		-4 560	
		Mottaker	1149 - 88/241		4 560	
Opprett ny grunneiendom ved fradeling Kart- og delingsforretning	17.10.2001					
		Rolle	Matrikkelenhet		Arealendring	
		Avgiver	1149 - 88/122		-19 019	
		Mottaker	1149 - 88/239		19 019	

Forretninger der matrikkelenheten er berørt

Forretning Forretningstype Årsak til feilretting	Forretningsdokumentdato Kommunal saksreferanse Nettadresse (URL) Annen referanse	Status	Tinglysing	Endret dato	Matrikkelføring	
					Signatur	Dato

Forretning Forretningstype Årsak til feilretting	Forretningsdokumentdato Kommunal saksreferanse Nettadresse (URL) Annen referanse	Status	Tinglysing	Endret dato	Matrikkelføring Signatur Dato
Kvalitetsheving for eksisterende matrikkelenhet Oppmålingsforretning	10.05.2022 22/3076-Oppmålingssak				1149sth 11.05.2022
		Rolle	Matrikkelenhet	Arealendring	
		Berørt	1149 - 88/109	0	
		Berørt	1149 - 88/239	0	
		Berørt	1149 - 88/251	0	
Kvalitetsheving for eksisterende matrikkelenhet Annen forretningstype	17.03.2022 21/11425-RETTING				1149sth 17.03.2022
		Rolle	Matrikkelenhet	Arealendring	
		Berørt	1149 - Mnr mangler	0	
		Berørt	1149 - 88/9	0	
		Berørt	1149 - 88/122	0	
		Berørt	1149 - 88/217	0	
		Berørt	1149 - 88/239	0	

Adresser

Adresstype	Adressenavn Adressetilleggsnavn	Adressekode Kildekode	Adressenr Koord.syst. Nord	Øst	Kretser	Atkomstpunkt
Vegadresse	Husøyvegen	1538	31		Grunnkrets: 0804 VELDE Stemmekrets: 5 Avaldsnes Kirkesokn: 06100101 Avaldsnes Postnr.område: 4262 AVALDSNES Tettsted: 4708 Avaldsnes	Nei
			EUREF89 UTM Sone 32 6584247	288580		
Adresstype	Adressenavn Adressetilleggsnavn	Adressekode Kildekode	Adressenr Koord.syst. Nord	Øst	Kretser	Atkomstpunkt
Vegadresse	Husøyvegen	1538	51		Grunnkrets: 0804 VELDE Stemmekrets: 5 Avaldsnes Kirkesokn: 06100101 Avaldsnes Postnr.område: 4262 AVALDSNES Tettsted: 4708 Avaldsnes	Nei
			EUREF89 UTM Sone 32 6584307	288621		

Aktive bygg som er registrert på matrikkelenheten

Bygningsnr: 23 921 049	Bebygd areal:	0	Ant. boliger:	0	<u>Datoer</u>
Løpenr:	Bruksareal bolig:	0	Ant. etasjer:	1	Rammetillatelse: 21.10.2003
Repr.punkt: Koordinatsystem: EUREF89 UTM Sone 32	Bruksareal annet:	7	Vannforsyning:		Igangsettingstillatelse: 21.11.2003
Nord: 6584257 Øst: 288507	Bruksareal totalt:	7	Avløp:		Tatt i bruk: 21.04.2004
Bygningsendringskode:	Bruttoareal bolig:	0	Har heis:	Nei	Midlertidig brukstillatelse:
Bygningstype: Transformatorstasjon	Bruttoareal annet:	0			Ferdigattest:
Næringsgruppe: Elektrisitets-, gass-, damp- og varmtvannforsyning	Bruttoareal totalt:	0			
Bygningsstatus: Tatt i bruk	Alternativt areal:	0			
Energikilder:	Alternativt areal 2:	0			
Oppvarming:					

Etasjer

Etasje	Antall boenheter	BRA bolig	BRA annet	BRA totalt	BTA bolig	BTA annet	BTA totalt	Alt. areal	Alt. areal 2
H01	0	0	7	7	0	0	0	0	0

Bruksenheter

Adresse	Bruksenhetsnummer	Bruksenhetstype	Bruksareal	Ant. rom	Kjøkkentilgang	Bad	WC	Matrikkelenhet
		Unummerert bruksenhet	0	0		0	0	88/239

Kontaktpersoner

Rolle	Føds.dato/org.nr	Navn	Bruksenhet	Adresse
Tiltakshaver		HAUGALAND KRAFT AS		POSTBOSK 2015 5504 HAUGESUND

Bygningsnr: 300 013 635	Bebygd areal:	0	Ant. boliger:	0	<u>Datoer</u>
Løpenr:	Bruksareal bolig:	0	Ant. etasjer:	1	Rammetillatelse: 08.08.2008
Repr.punkt: Koordinatsystem: EUREF89 UTM Sone 32	Bruksareal annet:	960	Vannforsyning:		Igangsettingstillatelse: 20.08.2008
Nord: 6584304 Øst: 288615	Bruksareal totalt:	960	Avløp:		Tatt i bruk:
Bygningsendringskode:	Bruttoareal bolig:	0	Har heis:	Nei	Midlertidig brukstillatelse:
Bygningstype: Lagerhall	Bruttoareal annet:				Ferdigattest: 08.12.2008
Næringsgruppe: Industri	Bruttoareal totalt:	0			
Bygningsstatus: Ferdigattest	Alternativt areal:	0			
Energikilder:	Alternativt areal 2:	0			
Oppvarming:					

Etasjer

Etasje	Antall boenheter	BRA bolig	BRA annet	BRA totalt	BTA bolig	BTA annet	BTA totalt	Alt. areal	Alt. areal 2
H01	0	0	960	960	0	0	0	0	0

Bruksenheter

Adresse	Bruksenhetsnummer	Bruksenhetstype	Bruksareal	Ant. rom	Kjøkkentilgang	Bad	WC	Matrikkelenhet
1538 Husøyvegen 51		Unummerert bruksenhet	0	0		0	0	88/239

Kontaktpersoner

Rolle	Føds.dato/org.nr	Navn	Bruksenhet	Adresse
Tiltakshaver	984681097	HANSENBYGGET AS		Postboks 14 4367 NÆRBØ

Bygningsnr:	300 273 393	Bebygd areal:	1 752	Ant. boliger:	0	Datoer	
Løpenr:		Bruksareal bolig:	0	Ant. etasjer:	3	Rammetillatelse:	13.01.2012
Repr.punkt:	Koordinatsystem: EUREF89 UTM Sone 32	Bruksareal annet:	3 213	Vannforsyning:		Igangsettingstillatelse:	05.09.2012
	Nord: 6584268 Øst: 288572	Bruksareal totalt:	3 213	Avløp:		Tatt i bruk:	
Bygningsendringskode:		Bruttoareal bolig:	0	Har heis:	Ja	Midlertidig brukstillatelse:	
Bygningstype:	Verkstedbygning	Bruttoareal annet:	3 665			Ferdigattest:	24.07.2013
Næringsgruppe:	Industri	Bruttoareal totalt:	3 665				
Bygningsstatus:	Ferdigattest	Alternativt areal:	0				
Energikilder:		Alternativt areal 2:	0				
Oppvarming:							

Etasjer

Etasje	Antall boenheter	BRA bolig	BRA annet	BRA totalt	BTA bolig	BTA annet	BTA totalt	Alt. areal	Alt. areal 2
H03	0	0	583	583	0	635	635	0	0
H02	0	0	1057	1057	0	1312	1312	0	0
H01	0	0	1573	1573	0	1718	1718	0	0

Bruksenheter

Adresse	Bruksenhetsnummer	Bruksenhetstype	Bruksareal	Ant. rom	Kjøkkentilgang	Bad	WC	Matrikkelenhet
1538 Husøyvegen 31		Unummerert bruksenhet	0	0		0	0	88/239
		Unummerert bruksenhet	0	0		0	0	88/239

Kontaktpersoner

Rolle	Føds.dato/org.nr	Navn	Bruksenhet	Adresse
Tiltakshaver	980390918	SIMONSEN ELEKTRO KARMØY AS		Husøyvegen 127 4262 AVALDSNES

Bygningsnr: 300 273 393
Løpenr: 1
 Repr.punkt: Koordinatsystem: EUREF89 UTM Sone 32
 Nord: 6584274 Øst: 288566
 Bygningsendringskode: Tilbygg
 Bygningstype: Verkstedbygning
 Næringsgruppe: Industri
 Bygningsstatus: Ferdigattest
 Energikilder:
 Oppvarming:

Bebygd areal: 977 Ant. boliger: 0
 Bruksareal bolig: 0 Ant. etasjer: 3
 Bruksareal annet: 1 849 Vannforsyning:
 Bruksareal totalt: 1 849 Avløp:
 Bruttoareal bolig: 0 Har heis: Nei
 Bruttoareal annet: 2 181
 Bruttoareal totalt: 2 181
 Alternativt areal: 0
 Alternativt areal 2: 0

Datoer
 Rammetillatelse: 13.05.2013
 Igangsettingstillatelse: 18.11.2013
 Tatt i bruk:
 Midlertidig brukstillatelse: 10.10.2014
 Ferdigattest: 27.10.2014

Etasjer

Etasje	Antall boenheter	BRA bolig	BRA annet	BRA totalt	BTA bolig	BTA annet	BTA totalt	Alt. areal	Alt. areal 2
H03	0	0	168	168	0	215	215	0	0
H02	0	0	779	779	0	990	990	0	0
H01	0	0	902	902	0	976	976	0	0

Bruksenheter

Adresse	Bruksenhetsnummer	Bruksenhetstype	Bruksareal	Ant. rom	Kjøkkentilgang	Bad	WC	Matrikkelenhet
		Unummerert bruksenhet	0	0		0	0	88/239

Kontaktpersoner

Rolle	Føds.dato/org.nr	Navn	Bruksenhet	Adresse
Tiltakshaver	980390918	SIMONSEN ELEKTRO KARMØY AS		Husøyvegen 127 4262 AVALDSNES

Bygningsnr: 300 273 393
Løpenr: 2
 Repr.punkt: Koordinatsystem: EUREF89 UTM Sone 32
 Nord: 6584293 Øst: 288532
 Bygningsendringskode: Tilbygg
 Bygningstype: Verkstedbygning
 Næringsgruppe: Industri
 Bygningsstatus: Ferdigattest
 Energikilder:
 Oppvarming:

Bebygd areal: 380 Ant. boliger: 0
 Bruksareal bolig: 0 Ant. etasjer: 1
 Bruksareal annet: 337 Vannforsyning:
 Bruksareal totalt: 337 Avløp:
 Bruttoareal bolig: 0 Har heis: Nei
 Bruttoareal annet: 380
 Bruttoareal totalt: 380
 Alternativt areal: 0
 Alternativt areal 2: 0

Datoer
 Rammetillatelse: 12.02.2020
 Igangsettingstillatelse: 31.03.2020
 Tatt i bruk:
 Midlertidig brukstillatelse: 17.07.2020
 Ferdigattest: 23.11.2020

Etasjer

Etasje	Antall boenheter	BRA bolig	BRA annet	BRA totalt	BTA bolig	BTA annet	BTA totalt	Alt. areal	Alt. areal 2
H01	0	0	337	337	0	380	380	0	0

Bruksenheter

Adresse	Bruksenhetsnummer	Bruksenhetstype	Bruksareal	Ant. rom	Kjøkkentilgang	Bad	WC	Matrikkelenhet
		Unummerert bruksenhet	0	0		0	0	88/239

Kontaktpersoner

Rolle	Føds.dato/org.nr	Navn	Bruksenhet	Adresse
Tiltakshaver	992211296	HUSØYVEIEN 31 AS		c/o Westcon Eiendom AS Jektevikvegen 45 5582 ØLENSVÅG

Bygningsnr:	300 273 393	Bebygd areal:	30	Ant. boliger:	0	Datoer	
Løpenr:	3	Bruksareal bolig:	0	Ant. etasjer:	1	Rammetillatelse:	12.02.2020
Repr.punkt:	Koordinatsystem: EUREF89 UTM Sone 32 Nord: 6584281 Øst: 288563	Bruksareal annet:	28	Vannforsyning:		Igangsettingstillatelse:	24.02.2020
Bygningsendringskode:	Tilbygg	Bruksareal totalt:	28	Avløp:		Tatt i bruk:	
Bygningstype:	Verkstedbygning	Bruttoareal bolig:	0	Har heis:	Nei	Midlertidig brukstillatelse:	17.07.2020
Næringsgruppe:	Industri	Bruttoareal annet:	29			Ferdigattest:	23.11.2020
Bygningsstatus:	Ferdigattest	Bruttoareal totalt:	29				
Energikilder:		Alternativt areal:	0				
Oppvarming:		Alternativt areal 2:	0				

Etasjer

Etasje	Antall boenheter	BRA bolig	BRA annet	BRA totalt	BTA bolig	BTA annet	BTA totalt	Alt. areal	Alt. areal 2
H01	0	0	28	28	0	29	29	0	0

Bruksenheter

Adresse	Bruksenhetsnummer	Bruksenhetstype	Bruksareal	Ant. rom	Kjøkkentilgang	Bad	WC	Matrikkelenhet
		Unummerert bruksenhet	0	0		0	0	88/239

Kontaktpersoner

Rolle	Føds.dato/org.nr	Navn	Bruksenhet	Adresse
Tiltakshaver	992211296	HUSØYVEIEN 31 AS		c/o Westcon Eiendom AS Jektevikvegen 45 5582 ØLENSVÅG

Bygningsnr: 300 273 393
Løpenr: 4
Repr.punkt: Koordinatsystem: EUREF89 UTM Sone 32
Nord: 6584268 Øst: 288572
Bygningsendringskode: Påbygg
Bygningstype: Verkstedbygning
Næringsgruppe: Industri
Bygningsstatus: Ferdigattest
Energikilder:
Oppvarming:

Bebygd areal: 0 **Ant. boliger:** 0
Bruksareal bolig: 0 **Ant. etasjer:** 1
Bruksareal annet: 382 **Vannforsyning:**
Bruksareal totalt: 382 **Avløp:**
Bruttoareal bolig: 0 **Har heis:** Nei
Bruttoareal annet: 420
Bruttoareal totalt: 420
Alternativt areal: 0
Alternativt areal 2: 0

Datoer
Rammetillatelse: 18.02.2020
Igangsettingstillatelse: 24.02.2020
Tatt i bruk:
Midlertidig brukstillatelse: 17.07.2020
Ferdigattest: 23.11.2020

Etasjer

Etasje	Antall boenheter	BRA bolig	BRA annet	BRA totalt	BTA bolig	BTA annet	BTA totalt	Alt. areal	Alt. areal 2
H03	0	0	382	382	0	420	420	0	0

Bruksenheter

Adresse	Bruksenhetsnummer	Bruksenhetstype	Bruksareal	Ant. rom	Kjøkkentilgang	Bad	WC	Matrikkelenhet
		Unummerert bruksenhet	0	0		0	0	88/239

Kontaktpersoner

Rolle	Føds.dato/org.nr	Navn	Bruksenhet	Adresse
Tiltakshaver	992211296	HUSØYVEIEN 31 AS		c/o Westcon Eiendom AS Jektevikvegen 45 5582 ØLENSVÅG

Utgåtte bygg som er registrert på matrikkelenheten

Bygningsnr: 11 895 999 **Bebygd areal:** 0 **Ant. boliger:** 0 **Datoer**
Løpenr: **Bruksareal bolig:** 0 **Ant. etasjer:** 1 **Rammetillatelse:**
Repr.punkt: Koordinatsystem: EUREF89 UTM Sone 32 **Bruksareal annet:** 38 **Vannforsyning:** **Igangsettingstillatelse:**
Nord: 6584235 Øst: 288636 **Bruksareal totalt:** 38 **Avløp:** **Tatt i bruk:**
Bygningsendringskode: **Bruttoareal bolig:** 0 **Har heis:** Nei **Midlertidig brukstillatelse:**
Bygningstype: Annen lagerbygning **Bruttoareal annet:** 0 **Ferdigattest:**
Næringsgruppe: Industri **Bruttoareal totalt:** 0 **Bygning revet/brent:** 24.07.2009
Bygningsstatus: Bygning revet/brent **Alternativt areal:** 0
Energikilder: **Alternativt areal 2:** 0
Oppvarming:

Etasjer

Etasje	Antall boenheter	BRA bolig	BRA annet	BRA totalt	BTA bolig	BTA annet	BTA totalt	Alt. areal	Alt. areal 2
H01	0	0	38	38	0	0	0	0	0

Bruksenheter

Adresse	Bruksenhetsnummer	Bruksenhetstype	Bruksareal	Ant. rom	Kjøkkentilgang	Bad	WC	Matrikkelenhet
		Unummerert bruksenhet	0	0		0	0	88/239

Kontaktpersoner

Rolle	Føds.dato/org.nr	Navn	Bruksenhet	Adresse
Tiltakshaver		BAKKE DAGNY		

Bygningsnr:	300 307 567	Bebygd areal:	130	Ant. boliger:	0	<u>Datoer</u>	
Løpenr:		Bruksareal bolig:	0	Ant. etasjer:	1	Rammetillatelse:	
Repr.punkt:	Koordinatsystem: EUREF89 UTM Sone 32	Bruksareal annet:	111	Vannforsyning:		Igangsettingstillatelse:	06.07.2012
	Nord: 6584328 Øst: 288541	Bruksareal totalt:	111	Avløp:		Tatt i bruk:	03.08.2012
Bygningsendringskode:		Bruttoareal bolig:	0	Har heis:	Nei	Midlertidig brukstillatelse:	
Bygningstype:	Annen industribygning	Bruttoareal annet:	126			Ferdigattest:	
Næringsgruppe:	Industri	Bruttoareal totalt:	126			Bygning revet/brent:	03.04.2017
Bygningsstatus:	Bygning revet/brent	Alternativt areal:	0				
Energikilder:		Alternativt areal 2:	0				
Oppvarming:							

Etasjer

Etasje	Antall boenheter	BRA bolig	BRA annet	BRA totalt	BTA bolig	BTA annet	BTA totalt	Alt. areal	Alt. areal 2
H01	0	0	111	111	0	126	126	0	0

Bruksenheter

Adresse	Bruksenhetsnummer	Bruksenhetstype	Bruksareal	Ant. rom	Kjøkkentilgang	Bad	WC	Matrikkelenhet
		Unummerert bruksenhet	0	0		0	0	88/239

Kontaktpersoner

Rolle	Føds.dato/org.nr	Navn	Bruksenhet	Adresse
Tiltakshaver	984681097	HANSENBYGGET AS		Postboks 14 4367 NÆRBØ

Oversiktskart for 88 / 239

Målestokk 1:5 000
EUREF89 UTM Sone 32

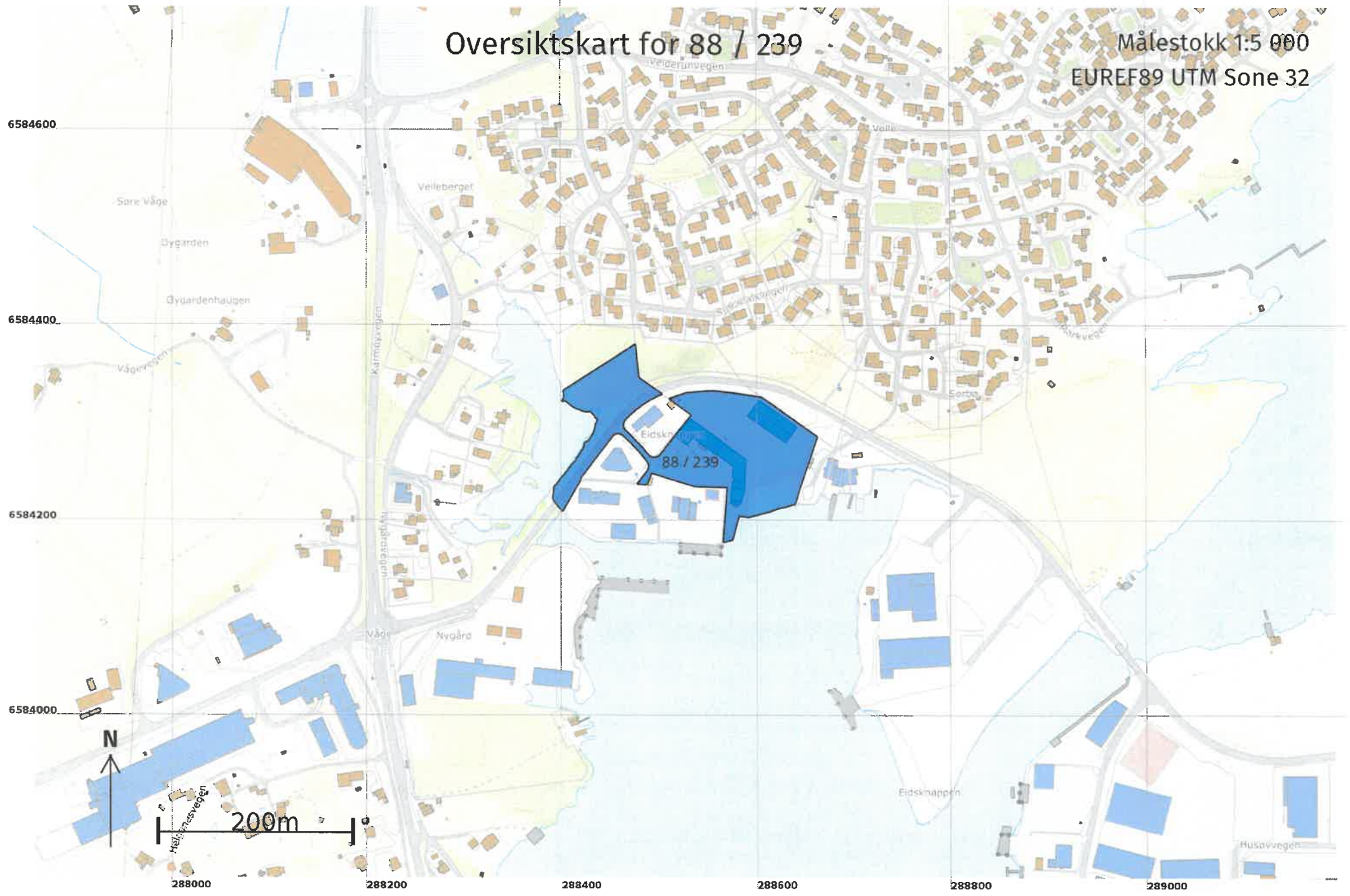
6584600

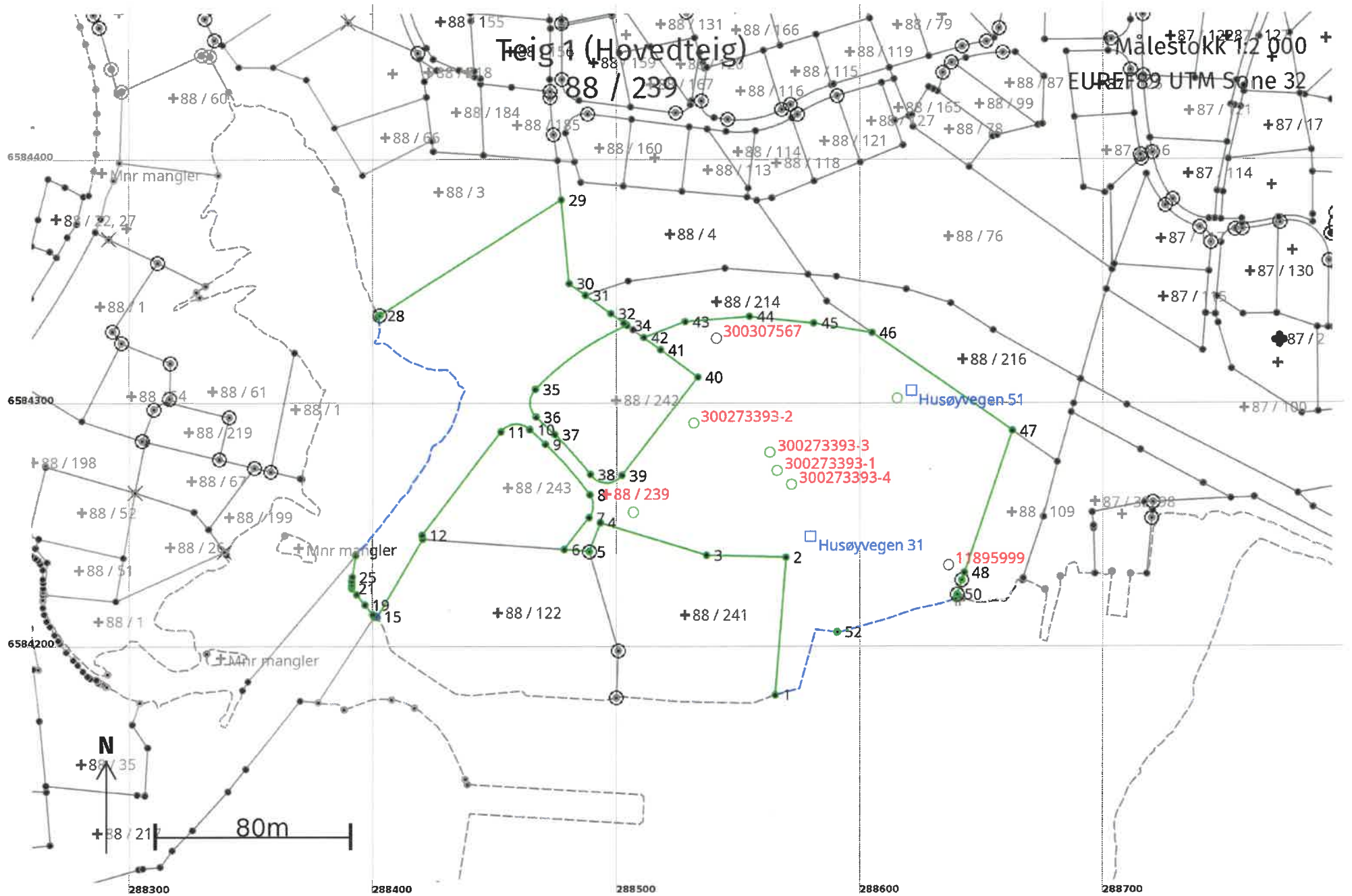
6584400

6584200

6584000

288000 288200 288400 288600 288800 289000





Areal og koordinater

Areal: 21 102,1

Arealmerknad: Hjelpelinje vannkant

Representasjonspunkt: Koordinatsystem: EUREF89 UTM Sone 32

Nord: 6584264 Øst: 288496

Grensepunkt / Grenselinje

Ytre avgrensing

Løpenr	Nord	Øst	Grensemerke nedsatt i / Lengde (m)	Grensepunkttype / Linjeinformasjon	Målemetode	Nøyaktighet (SD i cm)	Radius
1	6584181,79	288564,98	56,68	Umerket	10 Terrengmålt	10	
2	6584238,30	288569,42	32,50	Umerket	10 Terrengmålt	10	
3	6584239,13	288536,93	45,79	Umerket	10 Terrengmålt	10	
4	6584252,45	288493,12	12,57	Umerket	10 Terrengmålt	10	
5	6584240,73	288488,59	10,34	Offentlig godkjent grensemerke	10 Terrengmålt	10	
6	6584241,50	288478,28	16,59	Umerket	10 Terrengmålt	10	
7	6584254,59	288488,47	10,01	Umerket	10 Terrengmålt	10	-8,00
8	6584263,95	288488,81	27,69	Umerket	10 Terrengmålt	10	-147,25
9	6584284,73	288470,57	8,79	Umerket	10 Terrengmålt	10	
10	6584290,78	288464,20	13,46	Umerket	10 Terrengmålt	10	-8,00
11	6584289,81	288452,31	53,19	Umerket	10 Terrengmålt	10	
12	6584247,40	288420,20	1,63	Umerket	10 Terrengmålt	10	
13	6584245,79	288420,46	37,15	Umerket	10 Terrengmålt	10	

Løpenr	Nord	Øst	Grensemerke nedsatt i / Lengde (m)	Grensepunkttype / Linjeinformasjon	Målemetode	Nøyaktighet (SD i cm)	Radius
14	6584213,76	288401,64		Umerket	10 Terrengmålt	10	
			0,46	Hjelpelinje vannkant		36	
15	6584214,15	288401,39		Geometrisk hjelpepunkt	10 Terrengmålt	36	
			1,03	Hjelpelinje vannkant		18	
16	6584213,89	288400,41		Umerket	10 Terrengmålt	10	
			0,10				
17	6584213,98	288400,37		Umerket	10 Terrengmålt	10	
			0,99				
18	6584214,85	288399,90		Umerket	10 Terrengmålt	10	
			5,17				
19	6584218,84	288396,62		Umerket	10 Terrengmålt	10	
			5,41				
20	6584223,01	288393,18		Umerket	10 Terrengmålt	10	
			3,31				
21	6584225,56	288391,07		Umerket	10 Terrengmålt	10	
			0,79				
22	6584226,35	288391,10		Umerket	10 Terrengmålt	10	
			1,00				
23	6584227,35	288391,15		Umerket	10 Terrengmålt	10	
			1,21				
24	6584228,56	288391,10		Umerket	10 Terrengmålt	10	
			1,71				
25	6584230,25	288391,37		Umerket	10 Terrengmålt	10	
			9,04				
26	6584239,18	288392,80		Umerket	10 Terrengmålt	10	
			138,71	Hjelpelinje vannkant		18	
27	6584337,21	288401,98		Umerket	10 Terrengmålt	10	
			1,01				
28	6584337,75	288402,83		Offentlig godkjent grensemerke	10 Terrengmålt	10	
			88,02				
29	6584385,02	288477,08		Umerket	10 Terrengmålt	10	
			34,50				

Løpenr	Nord	Øst	Grensemerke nedsatt i / Lengde (m)	Grensepunkttype / Linjeinformasjon	Målemetode	Nøyaktighet (SD i cm)	Radius
30	6584350,67	288480,33		Umerket	10 Terrengmålt	10	
			8,27				
31	6584345,83	288487,03		Umerket	10 Terrengmålt	10	
			12,78				
32	6584338,34	288497,38		Umerket	10 Terrengmålt	10	
			6,61				
33	6584334,46	288502,73		Umerket	10 Terrengmålt	10	
			1,62				
34	6584333,51	288504,04		Umerket	10 Terrengmålt	10	-116,50
			46,14			10	
35	6584307,24	288466,48		Umerket	10 Terrengmålt	10	-8,00
			12,57			10	
36	6584295,93	288466,77		Umerket	10 Terrengmålt	10	
			10,48				
37	6584288,71	288474,36		Umerket	10 Terrengmålt	10	152,75
			21,99			10	
38	6584272,34	288489,02		Umerket	10 Terrengmålt	10	-8,00
			15,05			10	
39	6584271,92	288501,94		Umerket	10 Terrengmålt	10	
			51,11				
40	6584312,26	288533,33		Umerket	10 Terrengmålt	10	
			19,13				
41	6584323,52	288517,86		Umerket	10 Terrengmålt	10	
			8,54				
42	6584328,53	288510,94		Umerket	10 Terrengmålt	10	
			18,29				
43	6584335,05	288528,03		Umerket	10 Terrengmålt	10	
			26,54				
44	6584337,15	288554,49		Umerket	10 Terrengmålt	10	
			26,34				
45	6584334,40	288580,69		Umerket	10 Terrengmålt	10	
			24,27				

Løpenr	Nord	Øst	Grensemerke nedsatt i / Lengde (m)	Grensepunkttype / Linjeinformasjon	Målemetode	Nøyaktighet (SD i cm)	Radius
46	6584330,50	288604,64		Umerket	10 Terrengmålt	10	
			70,36				
47	6584290,33	288662,41		Umerket	10 Terrengmålt	10	
			61,58				
48	6584232,01	288642,64		Umerket	10 Terrengmålt	10	
			3,30				
49	6584228,88	288641,58	Jordfast stein	Offentlig godkjent grensemerke	96 GNSS: Fasemåling (Real time kinematic)	10	
			6,13				
50	6584223,07	288639,62	Jordfast stein	Offentlig godkjent grensemerke	96 GNSS: Fasemåling (Real time kinematic)	10	
			1,86				
51	6584221,31	288639,02		Geometrisk hjelpепunkt	96 GNSS: Fasemåling (Real time kinematic)	10	
			50,61	Hjelpelinje vannkant		36	
52	6584207,72	288590,42		Geometrisk hjelpепunkt	96 GNSS: Fasemåling (Real time kinematic)	10	
			44,31	Hjelpelinje vannkant		36	