



KARMØY KOMMUNE

SEKTOR AREAL OG BYGGESAK

Brygge utsett mandag 9.1.2023


# SITUASJONSKART

Gnr/Bnr : 1/17

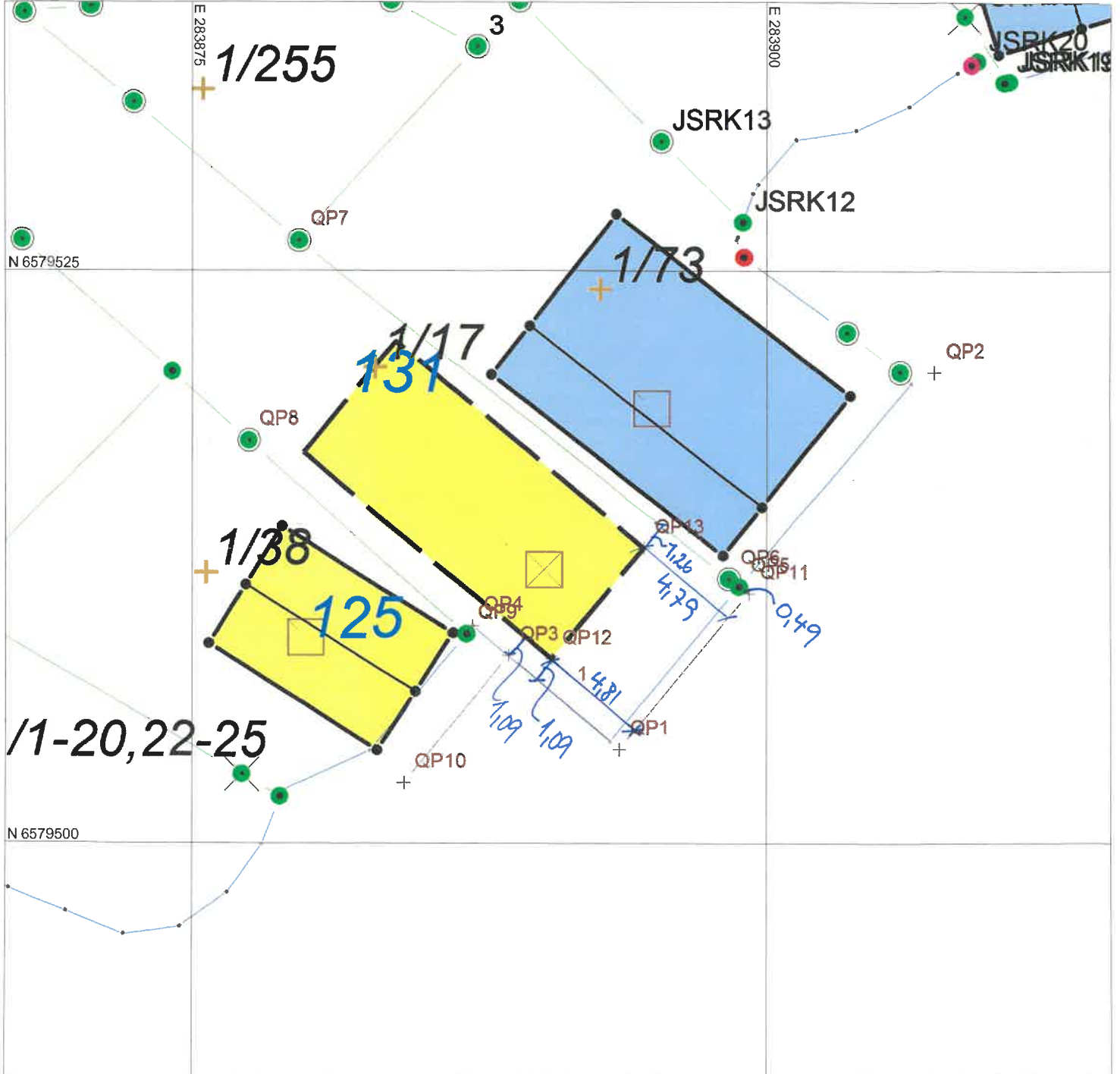
Dato : 04.01.2023

Målestokk: 1:250

Datum: Euref 89/UTM 32



NB: Kartet kan inneholde feil og mangler.  
Noen grenser er usikre.  
Vann og avløpsledninger er usikre.



*Kommunen som vil at du skal lykkes!*

### Tegnforklaring:

Eiendomsgrense målt  
Eiendomsgrense usikker

Bygg - takflate

Bygg - planlagt

Bygg eldre enn 1900, sefrak bygg

Vegkant

Høydekurve

Høyspent, stolper

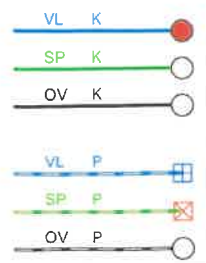


### Kommunale VA-ledninger:

Vannledning, brannkum usikker plassering  
Spillvannsledning, kum usikker plassering  
Overvannsledning, kum usikker plassering

### Private VA-ledninger:

Vannledning, kran usikker plassering  
Spillvannsledning, septik usikker plassering  
Overvannsledning, kum usikker plassering




Oppdrag : 1-17BRYGGE\_UTSETT

G/L-Land

Punkt i P-Liste

Punkt	N	E	H	Kode
QP1	6579504.157	283893.599		
QP2	6579520.584	283907.259		
QP3	6579508.232	283888.751		
QP4	6579509.520	283887.220		
QP5	6579511.230	283898.840		4056
QP6	6579511.570	283898.410		4051
QP7	6579526.320	283879.700		4061
QP8	6579517.610	283877.510		4051
QP9	6579509.180	283886.950		4056
QP10	6579502.692	283884.292		
QP11	6579510.924	283899.226		
QP12	6579508.090	283890.620	2.520	
QP13	6579512.920	283894.660	2.520	
QP14	6579517.080	283879.890	2.520	
QP15	6579521.920	283883.920	2.520	

Kl. 0900



1/17

N 6579620

E 2879300

E 2879100

N 6579510

QP3

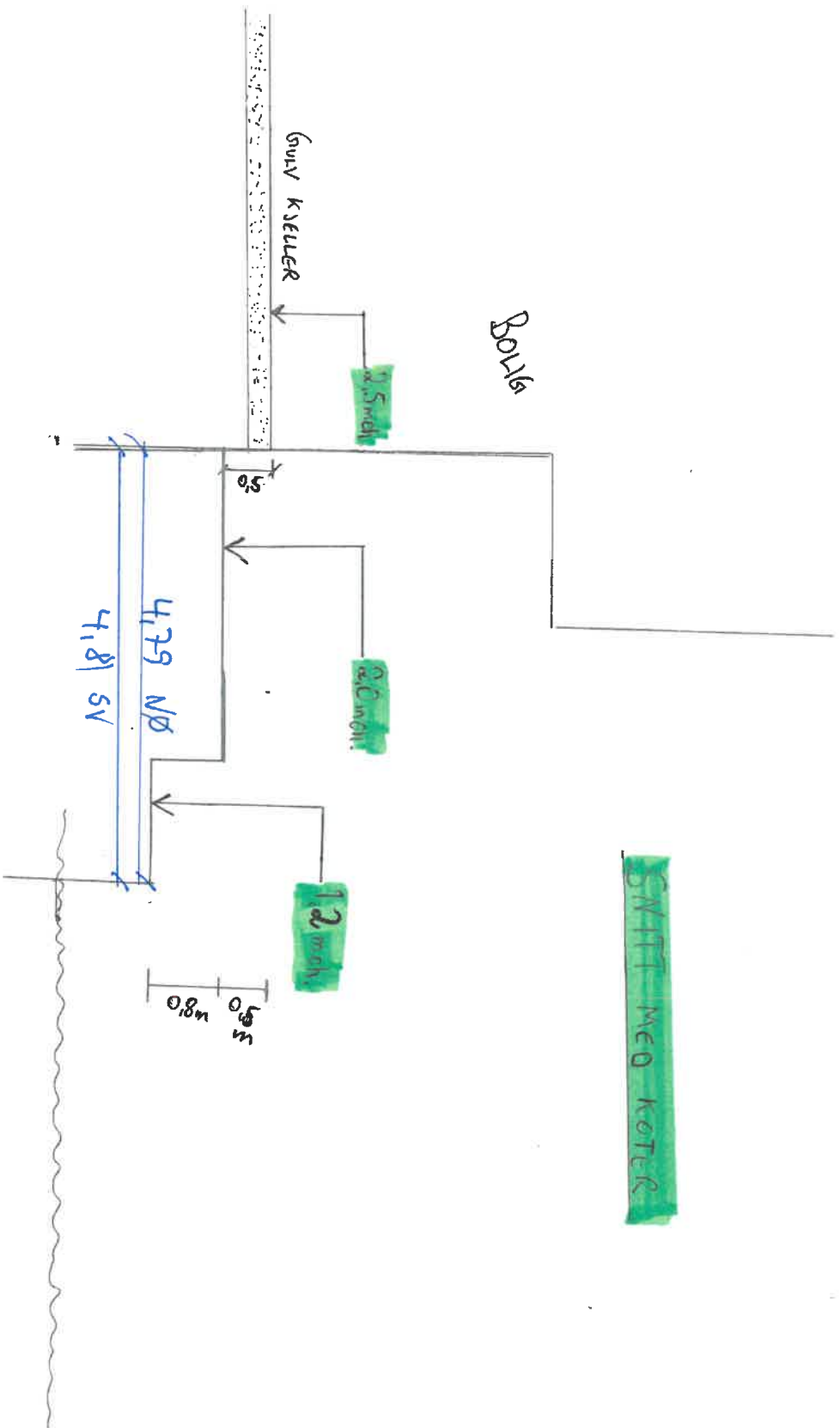
QP11

QP1

N 6579500



1/17 Utvidelse av brygge  
04.01.2023  
Målestokk 1:100



RUBEN VEDDY 1/17 SALVØY ES