

SIKTSONE

SITUASJONSKART

SEKTOR AREAL OG BYGGESAK



Gnr/Bnr : 15/822

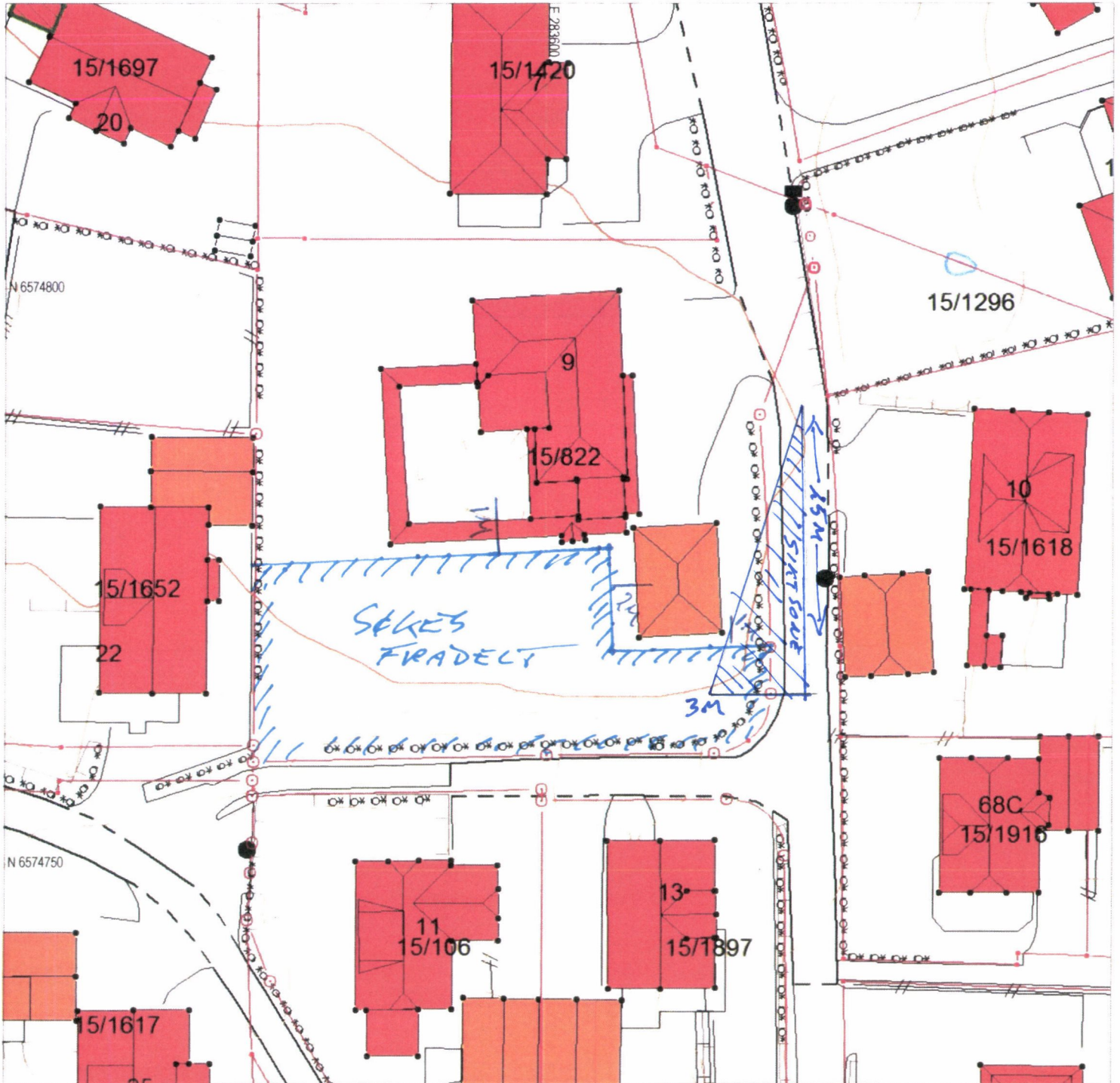
Dato : 04.11.2022

Målestokk: 1:500

Datum: Euref 89/UTM 32

0 5 10 15 20 m

NB: Kartet kan inneholde feil og mangler.
Noen grenser er usikre.
Vann og avløpsledninger er usikre.



Tegnforklaring:

Eiendomsgrense målt
Eiendomsgrense usikker

Bygg -takflate

Bygg -planlagt

Bygg eldre enn 1900, sefrak bygg

Vegkant

Høydekurve

Høyspent, stolper



Kommunale VA-ledninger:

Vannledning, brannkum usikker plassering

Spillvannsledning, kum usikker plassering

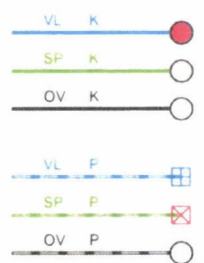
Overvannsledning, kum usikker plassering

Private VA-ledninger:

Vannledning, kran usikker plassering

Spillvannsledning, septik usikker plassering

Overvannsledning, kum usikker plassering



SITUASJONSKART

MED REGULERINGSPLAN

Reg.plannr.:

Adresse:

Gnr/Bnr: 15/822

Tiltakshaver:

Vedlegg D:

KARMØY KOMMUNE

SEKTOR AREAL OG BYGGESAK

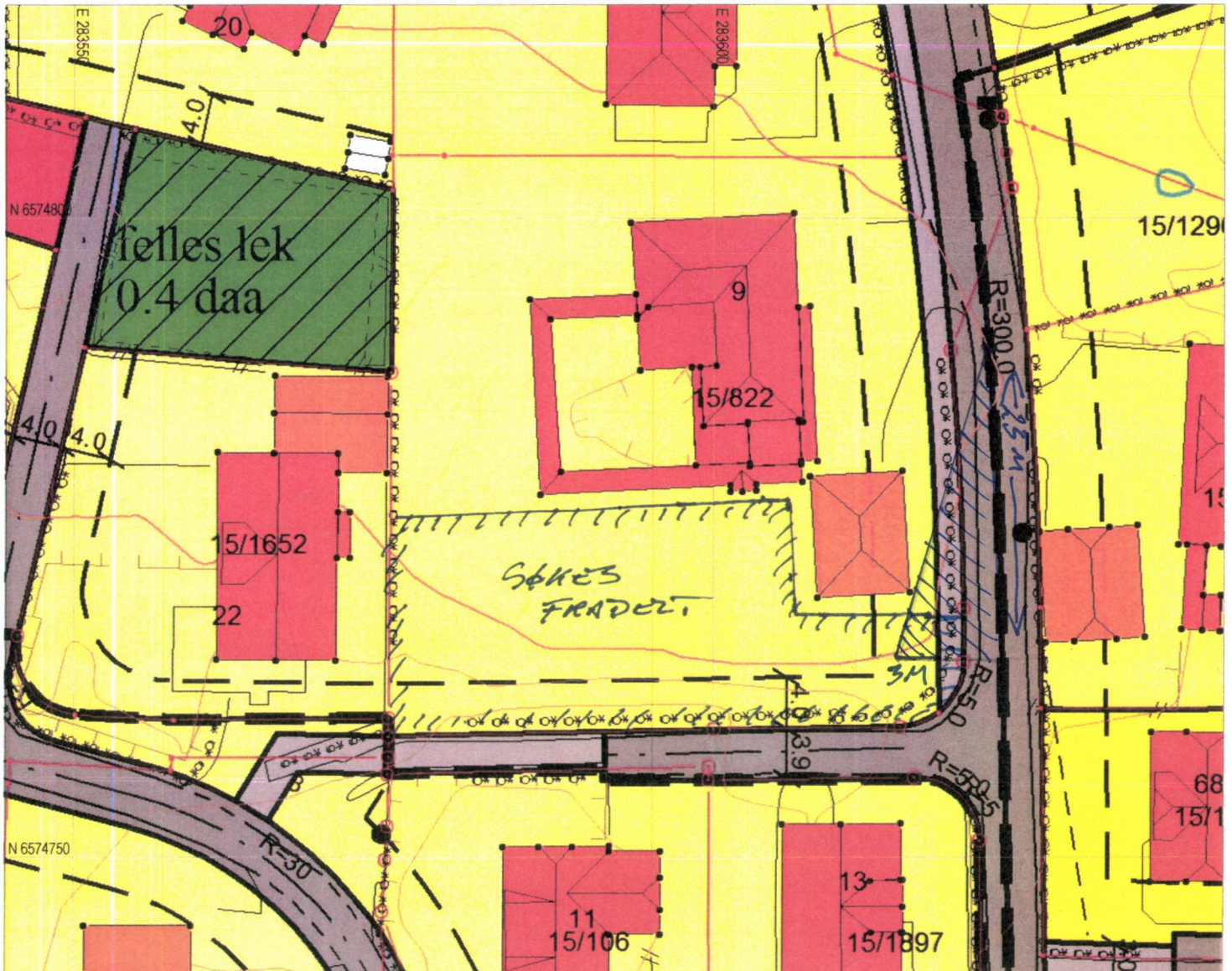


Målestokk: 1:500

Datum: Euref 89/UTM 32 Dato: 04.11.2022

Kartet kan inneholde feil, noen grenser er usikre.

Fargelagt kart må innsendes ved søknad eller melding.



Tegnforklaring:

Vegkant

Høydekurve

Eiendomsgranse målt

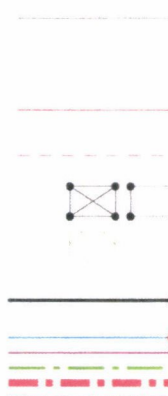
Eiendomsgranse usikker

Bygg -takflate

Bygg -planlagt

Høyspent, stolper

Kommunale VA-ledninger



Reguleringsformål:

Boliger

Offentlig bebyggelse

Forretning

Naustbebyggelse

Sentrumsformål

Industri/lager

Friområde

Garasjeanl./bensinst.

Trafikkområde



SKRAVERTE OMRÅDER

Fare

Felles

Spesialområde

LINJER

Frisiktklinje

Byggegrense

Planens begrensning

