

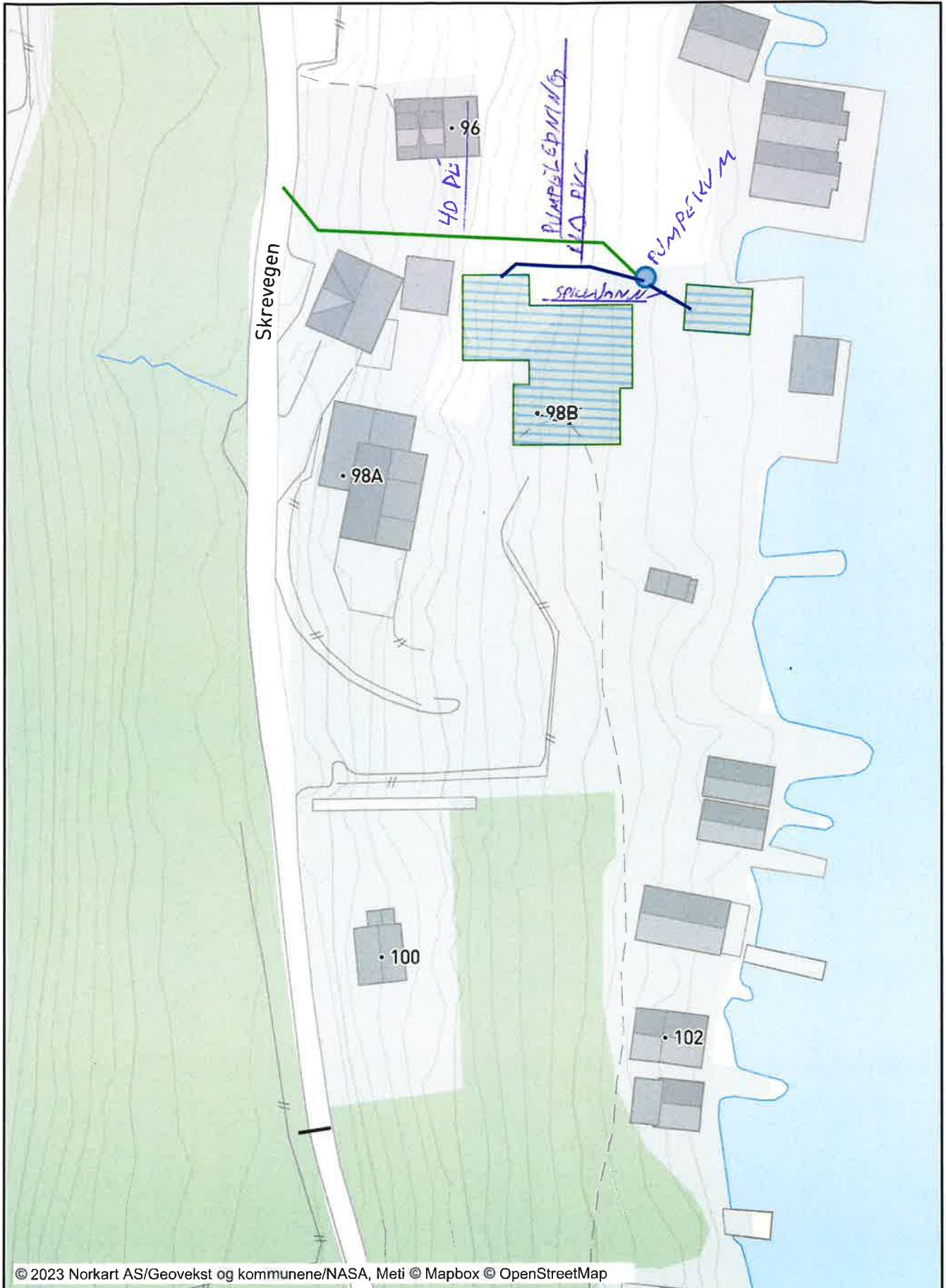


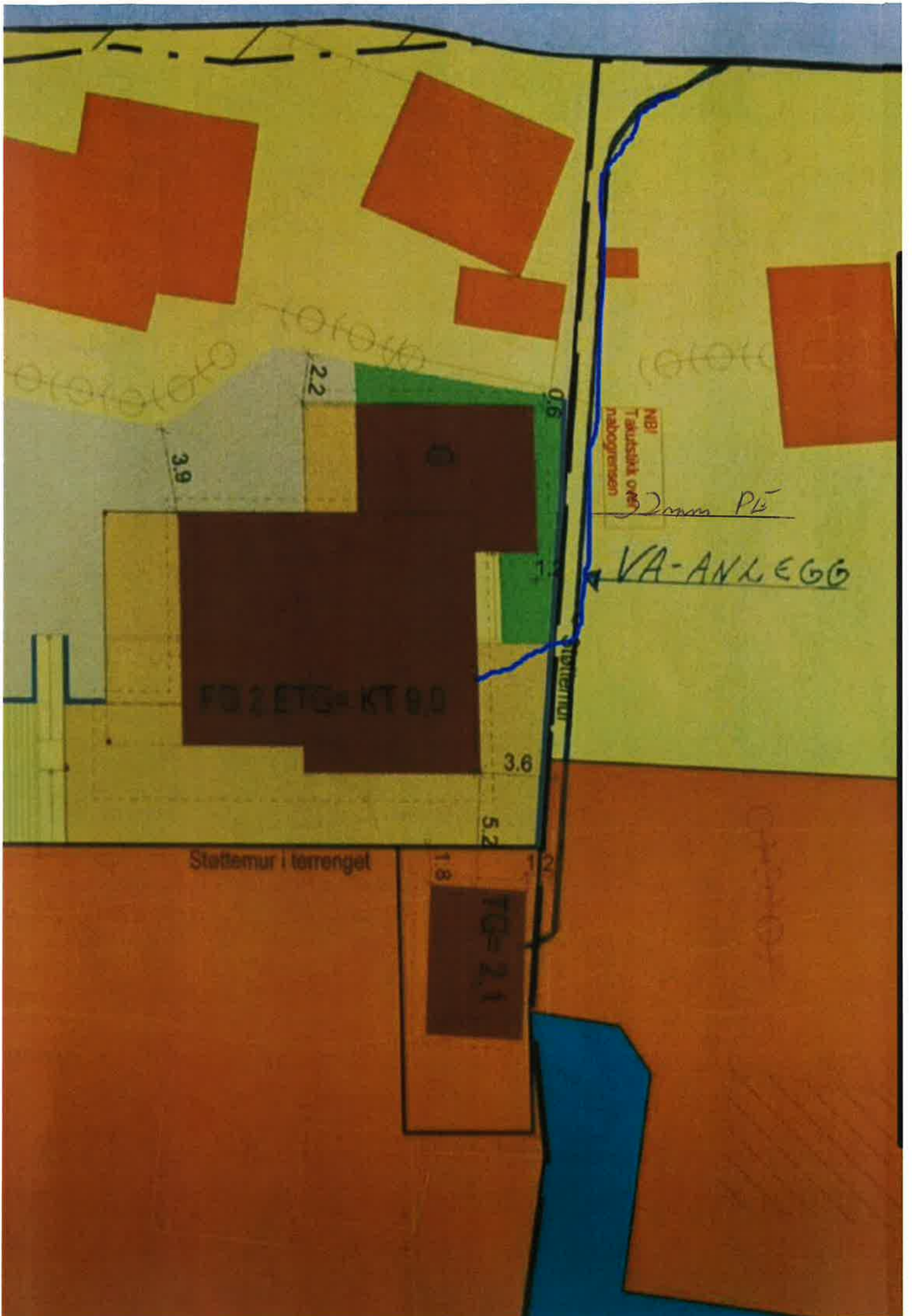
Utskrift fra Norkart AS kartklient

Dato: 17.01.2023

Målestokk: 1:500

Koordinatsystem: UTM 32N





FD 2 ETS = KT 9.0

Støttemur i terrenget

FG = 2.1

NB!  
Takstikk over  
nabogrensen

2 mm PE

VA-ANLEGG

3.9

2.2

0.6

1.2

3.6

5.2

1.8

1.2

## NABOERKLÆRING

For redusert avstand til nabogrense i samsvar med plan- og bygningsloven § 29-4, andre ledd

Eiere av eiendommen gnr. 112 bnr. 27 i Karmøy kommune

Navn: Jan Magne Østebøvik  
Adresse: Hestfaret 17  
5541 Kolnes

Oddvar Østebøvik  
Hestfaret 23  
5541 Kolnes

Fødselsnr:

Fødselsnr:

Erklærer med dette at det på naboeiendommen

Gnr. 112 bnr. 293 i Karmøy kommune

Navn: Frank Markhus  
Adresse: Skrevegen 98  
5541 Kolnes

Fødselsnr:

Kan føres opp boligbygg med garasje, samt badehus/ naust, inntil 1,2m fra eiendomsgrensen, jfr. Plan- og bygningslovens § 29-4, andre ledd.  
Det kan også etableres støttemur i terrenget 0m fra grensen.

Tiltaket er vist på vedlagte situasjonsplan av 29.03.21

### Alt. 1


Jeg er kjent med at jeg fraskriver meg retten til å føre opp tiltak på min eiendom nærmere det overnevnte tiltak enn det som er fastsatt i loven, om avstand mellom tiltak. Jeg gir med dette erklæring om at overnevnte eiendom får adgang til å plassere tiltaket 1,2 meter og 0 meter, fra grenselinjen mot min eiendom jfr. Plan- og bygningsloven § 29-4, andre ledd.

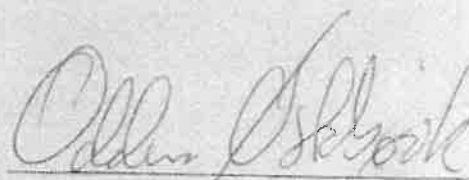
### Alt. 2

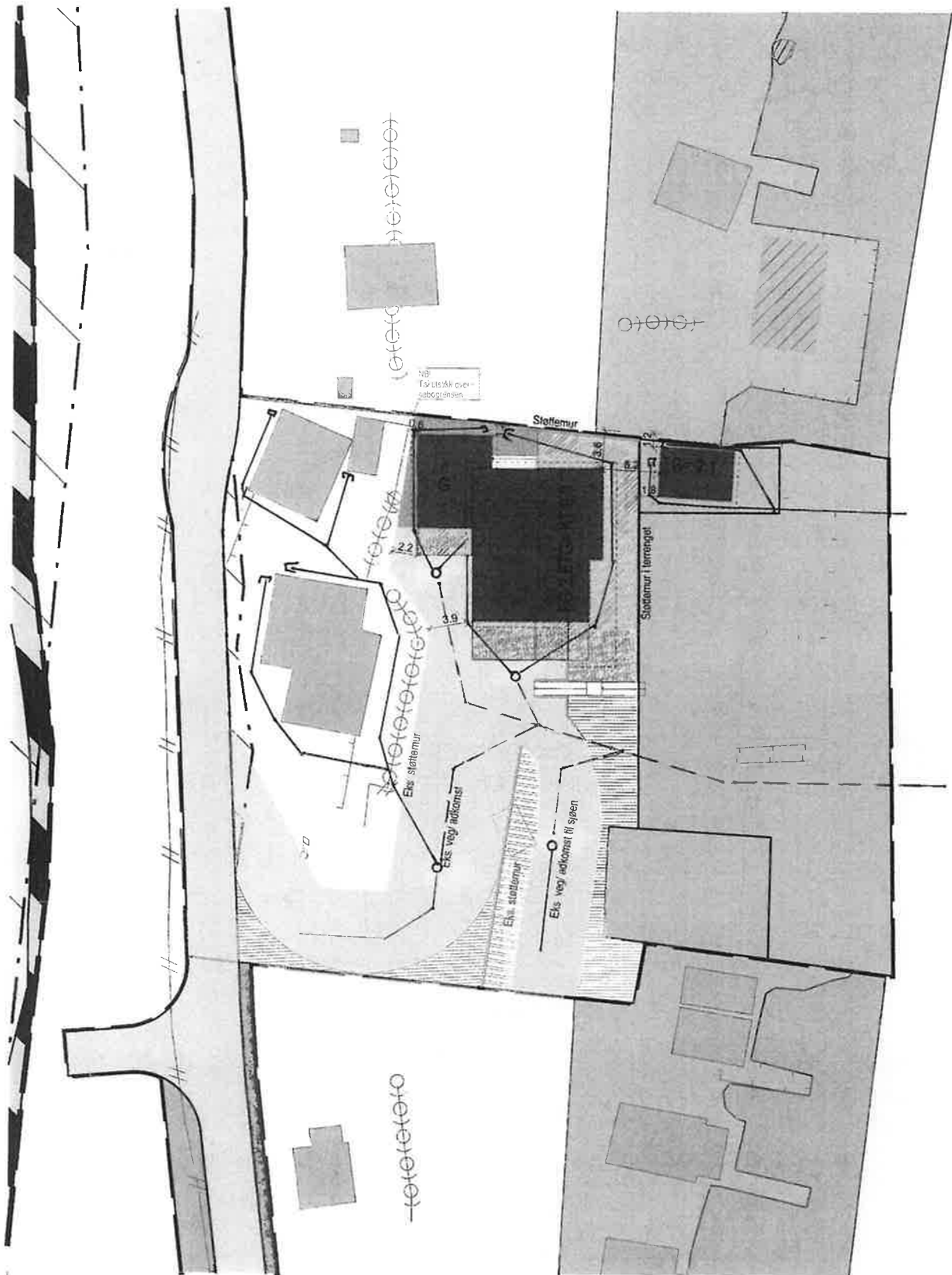
Vilkåret for mitt samtykke er at tiltaket på naboeiendommen blir utført brannteknisk på en slik måte at det ikke får konsekvenser for min rett til å føre opp tiltak på min eiendom etter gjeldende plan- og bygningslov med forskrifter. Jeg gir med dette erklæring om at overnevnte eiendom får adgang til å plassere tiltaket 1,2 meter og 0 meter, fra grenselinjen mot min eiendom jfr. Plan- og bygningsloven § 29-4, andre ledd.

Sted, den

SKRE 10.4.21

  
Jan Magne Østebøvik, 112/27

  
Oddvar Østebøvik, 112/27



- 3 29.03.21 Olav Div. justeringer støttemurer
- 2 25.03.21 Olav Endret plassering, div. justeringer
- 1 24.03.21 Olav Justert plassering bolig



Tillakshaver: **Karis og Frank Markhus**  
 Byggeplass: **Skrevegen, 5541 Kolnes**  
 Kommune: **Karmøy**  
 Gnr: **112** Bnr: **293** Mål: **1 : 500**  
 Situasjonsplan

DATA DESIGN SYSTEM

Dato: **23.03.21**  
 Teqn: **Olav**  
 Prosjekt: **4-1060920**  
 Teqn.nr: **500**

Tegningen er beskyttet i.h.t. lov om opphavsrett.