

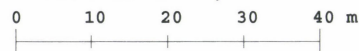


SEKTOR AREAL OG BYGGESAK

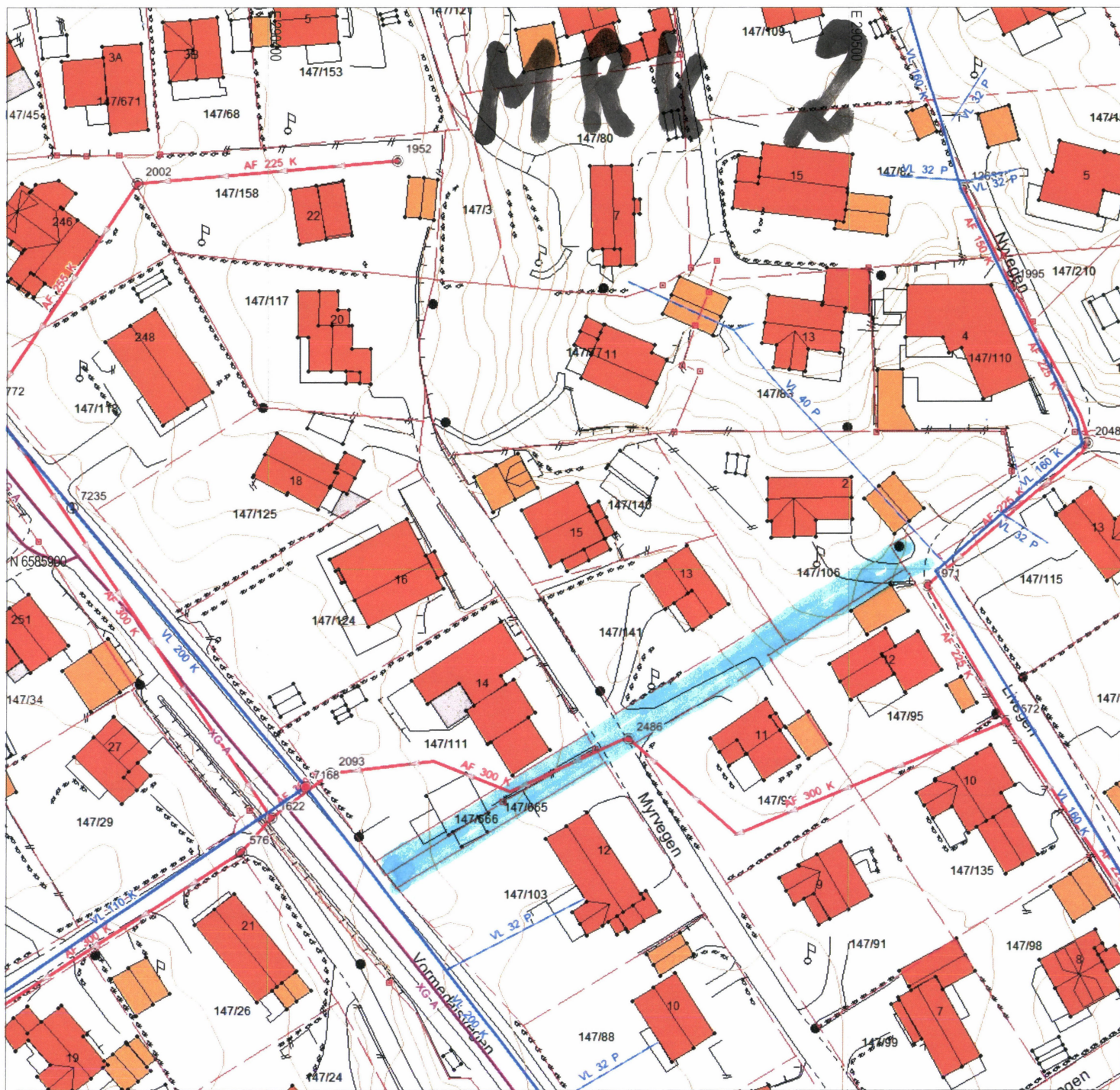


# SITUASJONSKART

Gnr/Bnr :  
Dato : 10.01.2023  
Målestokk: 1:1000  
Datum: Euref 89/UTM 32



NB: Kartet kan inneholde feil og mangler.  
Noen grenser er usikre.  
Vann og avløpsledninger er usikre.



## Tegnforklaring:

Eiendomsgrense målt  
Eiendomsgrense usikker

Bygg -takflate

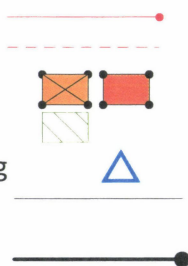
Bygg -planlagt

Bygg eldre enn 1900, sefrak bygg

Vegkant

Høydekurve

Høyspent, stolper



## Kommunale VA-ledninger:

Vannledning, brannkum usikker plassering

Spillvannsledning, kum usikker plassering

Overvannsledning, kum usikker plassering

## Private VA-ledninger:

Vannledning, kran usikker plassering

Spillvannsledning, septik usikker plassering

Overvannsledning, kum usikker plassering

