

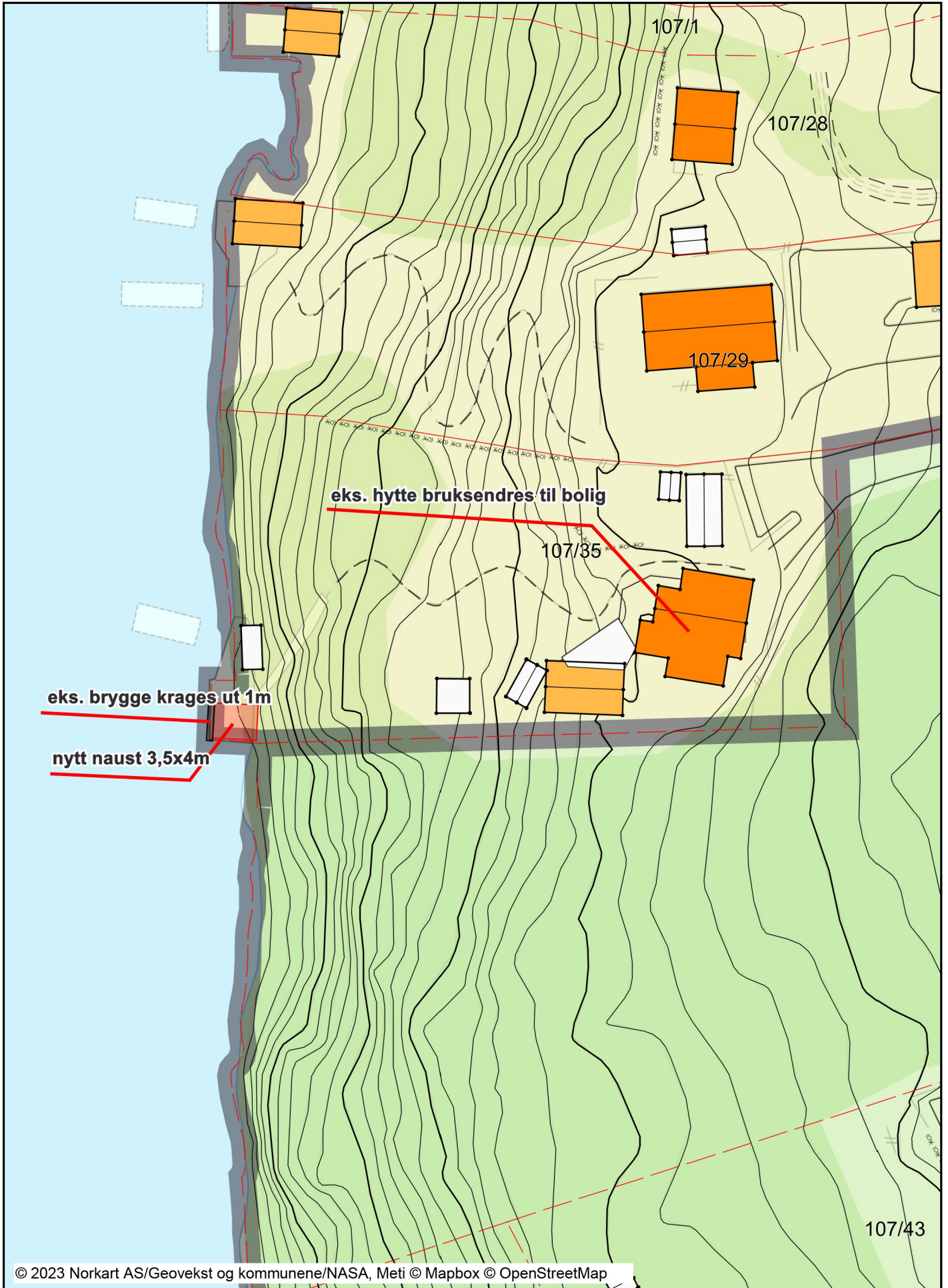


107/35





























































Dato: 12.01.2023

Målestokk: 1:500

Koordinatsystem: UTM 32N



# Tegnforklaring

	Boligbebyggelse - nåværende		Mønelinje
	Boligbebyggelse - fremtidig		
	Fritidsbebyggelse - nåværende		
	Andre typer bebyggelse - nåværende		
	Friområde - nåværende		
	LNFR-areal - nåværende		
	Bruk og vern av sjø og vassdrag med tilhørende strand:		
	Ferdseil - nåværende		
	Småbåthavn - nåværende		
	Fiske - nåværende		
	Naturområde vann - nåværende		
	Friluftsområde - nåværende		
<b>Felles for kommuneplan PBL 1985 og 2008</b>			
	Planområde		
	Grense for arealformål		
	Hovedveg - nåværende		
	Samleveg - nåværende		
	Påskrift områdenavn		
	Påskrift arealformål/arealbruk		
<b>TraktorvegSti</b>			
	Traktor/Kjerreveg midt		
	Sti på bro		
	Sti		
<b>VEG</b>			
	Annet vegareal		
	Avgrensning mot annet vegareal		
	Avgrensning mot avkjørsel		
	Gang/Sykkelveg på bro		
	Gang/Sykkelveg		
	Autovern på bro		
	Autovern		
	Vegdekkekant på bro		
	Vegdekkekant		
	Gang/Sykkelveg kant på bro		
	Gang/Sykkelveg kant		
	Veggrøft åpen		
	Vegbom		
<b>Eiendomsinformasjon</b>			
	Eiendomsgrense u 15 m		
	Eiendomsgrense o 15 m		
	Gårds- og bruksnummer		
<b>Matrikkel Tiltak (Avgjørelser i enkeltsaker)</b>			
	Godkj. Nybygg		
	Omriss Tiltak		
<b>Høydeinformasjon</b>			
	Høydekurve 5m		
	Høydekurve 1m		
<b>Annen naturinformasjon</b>			
	Hekk		
	Stein		
	Stein omriss		
<b>Bygninger</b>			
	Bygningsdelelinje		
	Bygningsavgrensning tiltak		
	Grunnmur		
	Taksprang Bunn		
	Bygning - Boligbygg		
	Bygning - Andre bygg		
	Annen bygning		
	Bygning punkt		
	Takriss		
	Takoverbygg		
	Takoverbygg kant		
	Trapp inntil bygg, kant		
	Veranda		
	Bygningslinje		
	Taksprang		