

# SITUASJONSKART

vedlegg til underretting etter oppmålingsforretning

med saksnummer: **Sak22/10807**

avholdt dato: **3.1.2023**

Formål: **Deling**

Landmåler: **Geir Rasmussen**

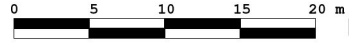
**BOKN KOMMUNE**



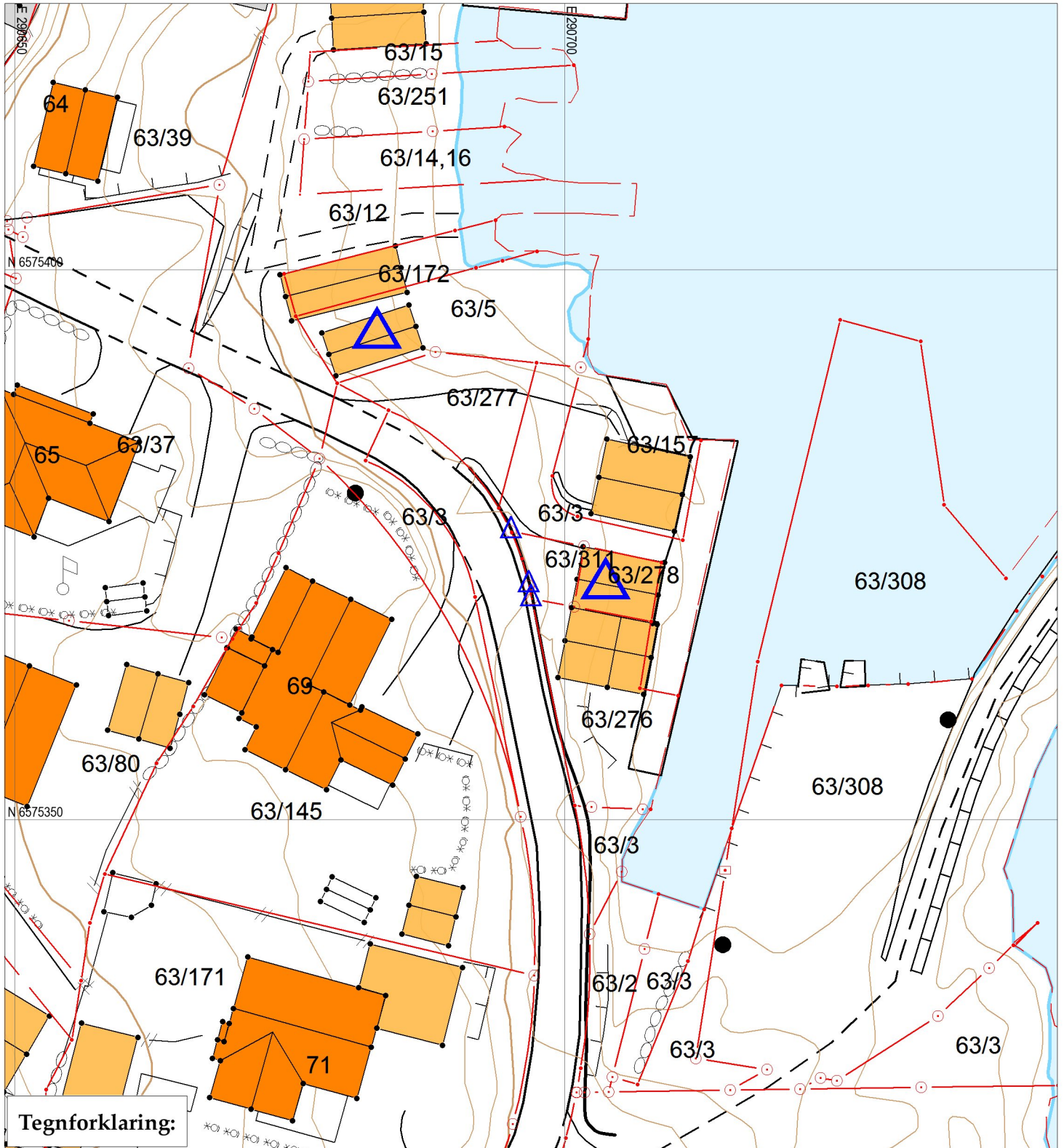
NB: Kartet kan inneholde feil,  
noen grenser er usikre.

Utskriftsdato: 19.01.2023

Målestokk: 1:500



Datum: Euref 89/UTM 32



**Tegnforklaring:**

## Grensepunkt behandlet i denne oppmålingsforretningen

**Umerket/merket med spray**



Rekvirenten får tilsendt matrikkelbrev med fullstendig liste over grensepunkt, unntagen ved forretning som bare går ut på å merke tidligere oppmålt grense.

**Offentlig godkjent grensemerke**



**Annen type merking, (gjerdestolper, mur, stein/røys etc)**



Punkt som ikke er angitt med noen av symbolene ovenfor er uforandret (f.eks. målt/merket tidligere) og/eller ikke en del av oppmålingsforretningen

Eiendomsgrænse målt



Eiendomsgrænse usikker



Bygg -takflate



Bygg -planlagt



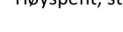
Bygg eldre enn 1900, sefrak bygg




Vegkant



Høydekurve



Høyspent, stolper



Kommunale VA-ledninger, kum

