

SEKTOR AREAL OG BYGGESAK




SITUASJONSKART

Gnr/Bnr : 75/26

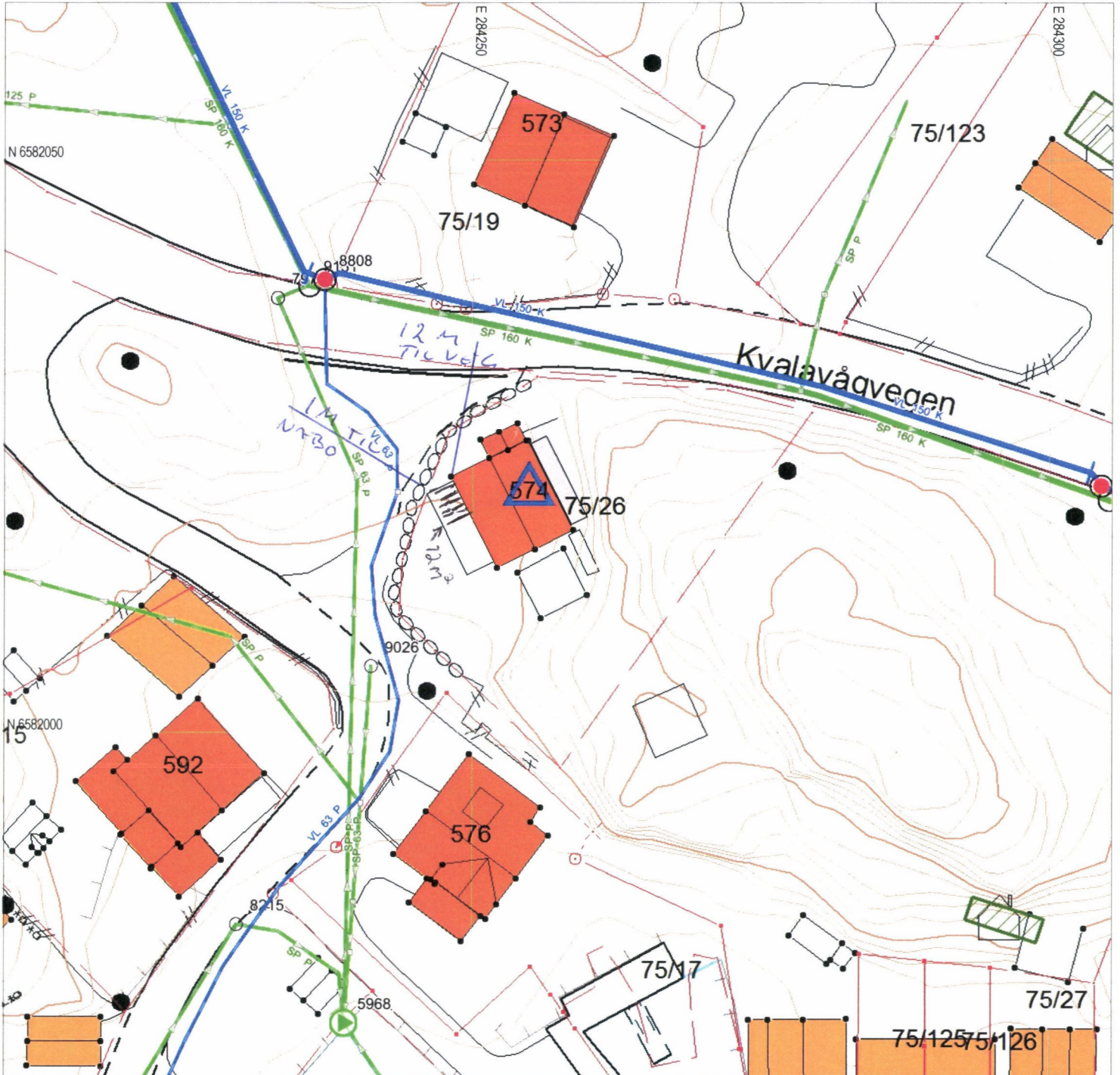
Dato : 03.11.2022

Målestokk: 1:500

Datum: Euref 89/UTM 32

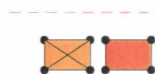


NB: Kartet kan inneholde feil og mangler.
Noen grenser er usikre.
Vann og avløpsledninger er usikre.



Tegnforklaring:

Eiendomsgrense målt
Eiendomsgrense usikker



Bygg -takflate



Bygg -planlagt



Bygg eldre enn 1900, sefrak bygg



Vegkant



Høydekurve

Høyspent, stolper

Kommunale VA-ledninger:


Vannledning, brannkum usikker plassering



Spillvannsledning, kum usikker plassering



Overvannsledning, kum usikker plassering



Private VA-ledninger:

Vannledning, kran usikker plassering



Spillvannsledning, septik usikker plassering



Overvannsledning, kum usikker plassering

