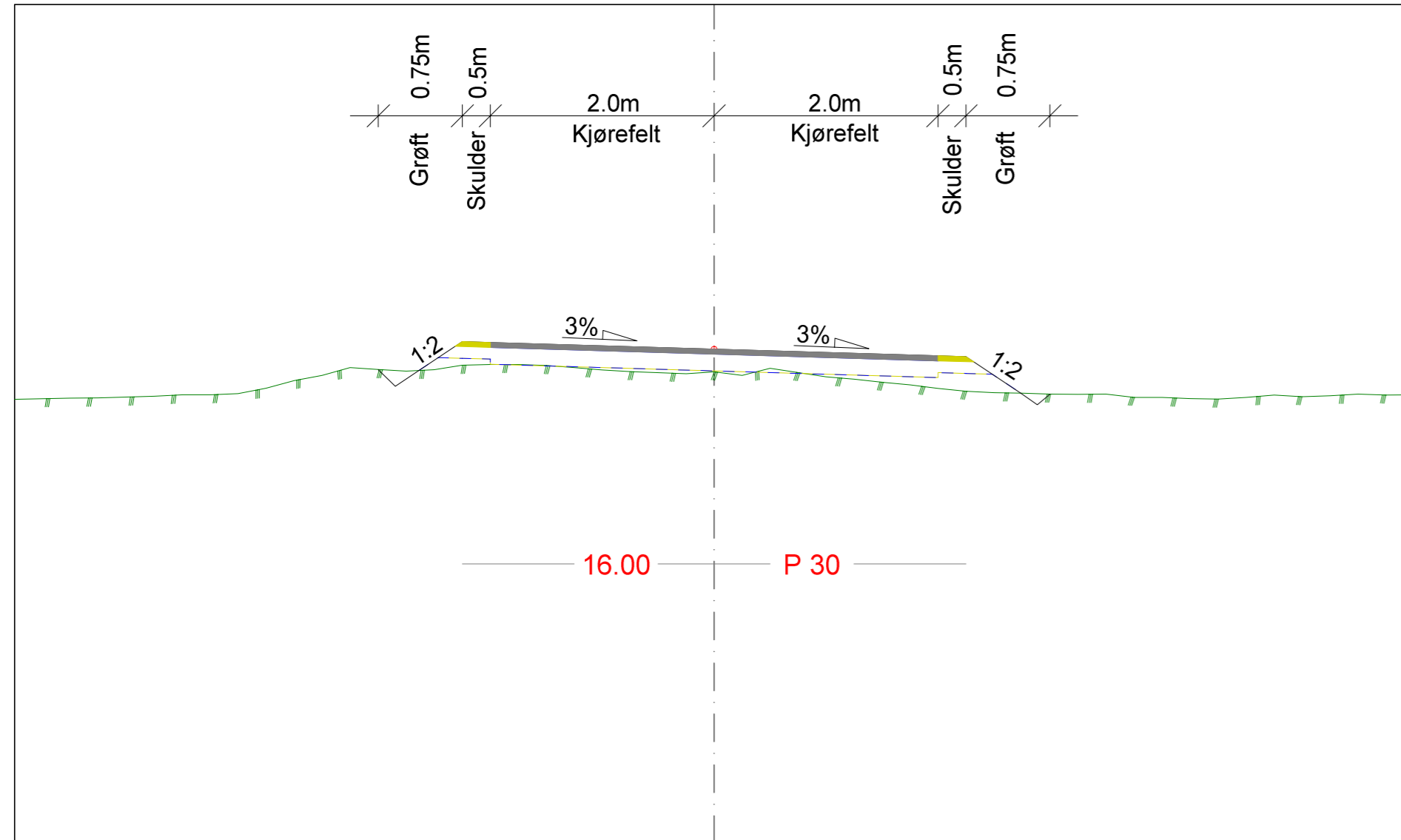
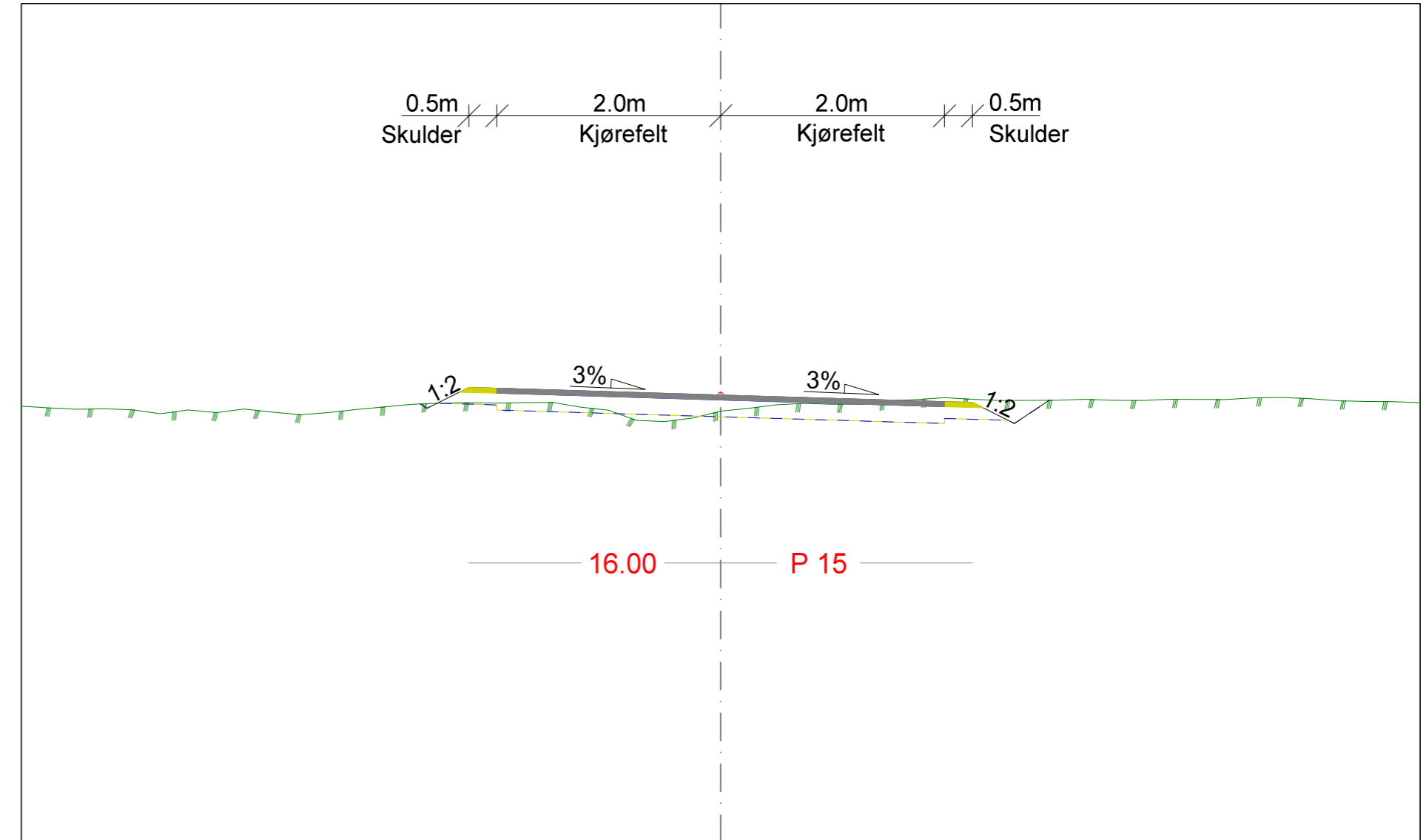


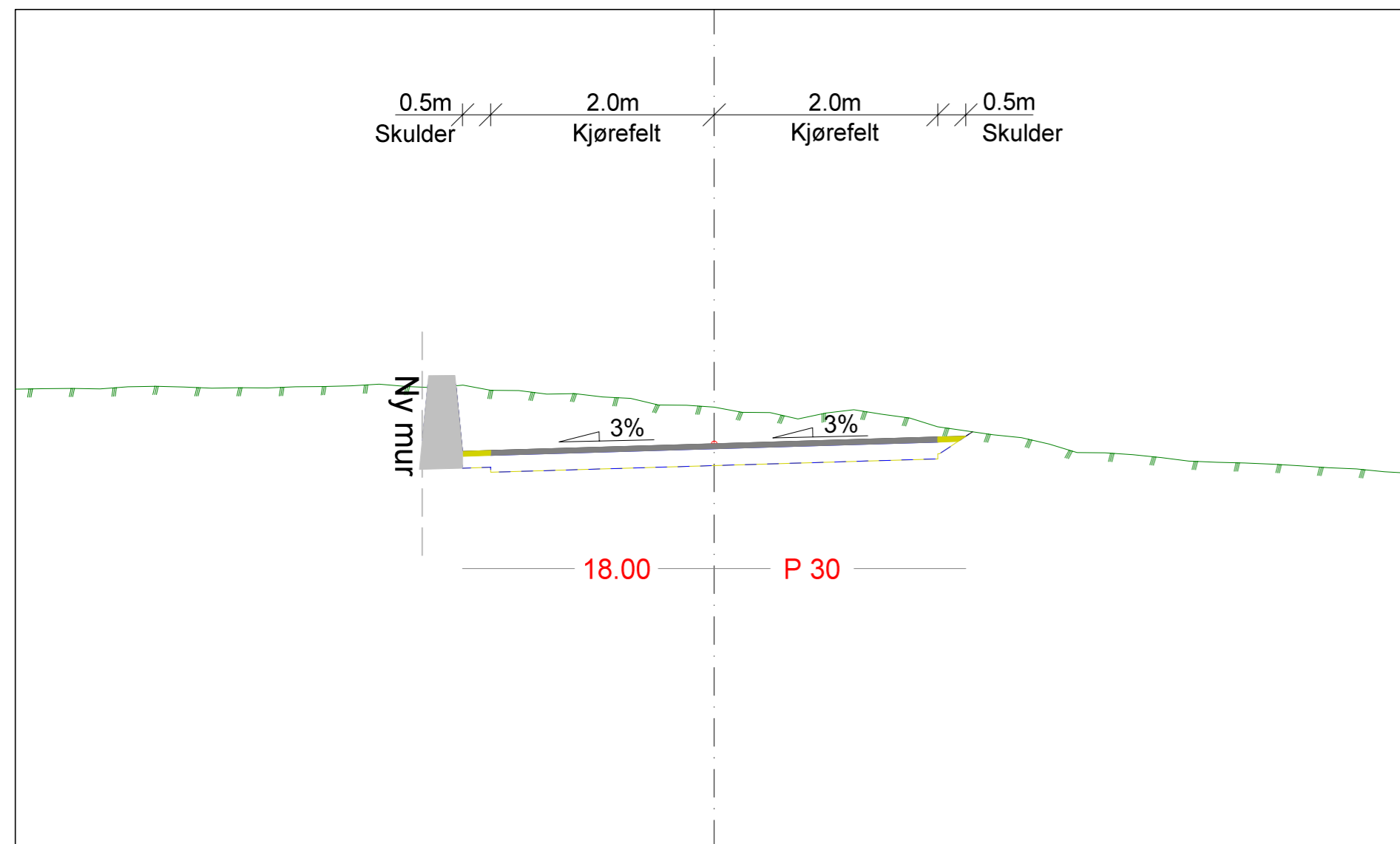
V1 regulert bredde 6.0m
Målestokk 1:50



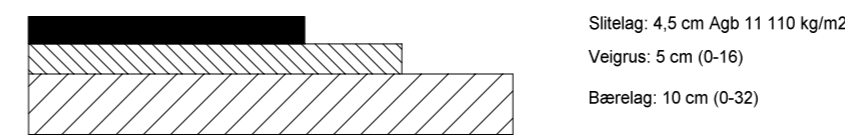
V2 regulert bredde 4.5m
Målestokk 1:50



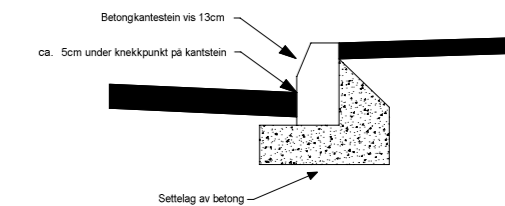
V3 regulert bredde 4.5m
Målestokk 1:50



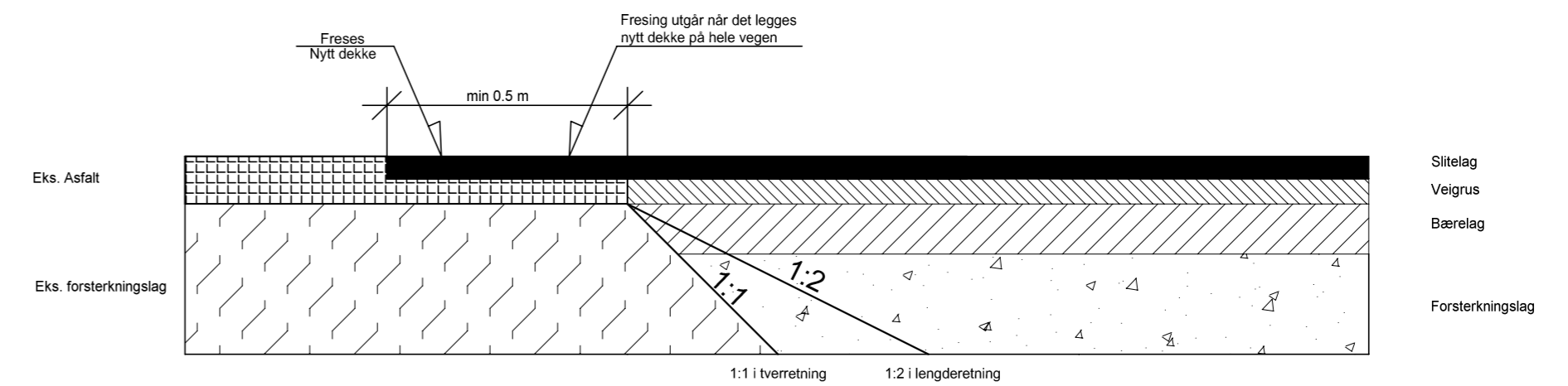
Overbygning på V1, V2, V3



Detalj av kanstein



Prinsipp for tilkobling mot eks. veioverbygning



A Oppdatert V1, V2, V3		21/01/2023		TK
RH Oppmåling V3 komputert og utarbeidet				
Dato: 29/09/2022	Konstr. tegnet	Godkjent	Målestokk: 1:50	Tegningsformat: A3
EUREF89 - SONE 32		NN 2000 høyder		Erstatning for: 903
Normalprofil og overbygning Teknisk plan for 543 Vestre Mykje Snikvegen, Karmøy kommune				
Revisjon:	Beregning:			