



Karmøy kommune
Sektor areal og byggesak
Rådhuset, postboks 167
4291 Kopervik
e-post: post@karmoy.kommune.no

Varsel om oppmålingsforretning

Saksnr
2023220

Oppdragsnr
Deling

Kalstø Inger Margrethe
Krossnesvegen 34
5545 Vormedal
Eiendom: 119/232

Det varsles herved om at det skal holdes oppmålingsforretning på følgende eiendom(er)

Gateadresse	Eier/Rekvirent	Gnr	Bnr	Fnr	Snr
	Bolig Partner Prosjekt As (Hjemmelshaver)	119	546	0	0

Om forretningen

Forretningen holdes:	Dato 07.02.2023	Kl. 10:00	Sted På tomten
Rekvirent Bolig Partner Prosjekt As	Rekvisisjonsdato		
Forretningen gjelder opprettelse av matrikkelenhet <input checked="" type="checkbox"/> Grunneiendom <input type="checkbox"/> Festegrunn <input type="checkbox"/> Anleggseiendom <input type="checkbox"/> Uteareal eierseksjon			
Forretningen gjelder registrering av eksisterende grunn <input type="checkbox"/> Grensejustering <input type="checkbox"/> Klarlegging av eksisterende grense <input type="checkbox"/> Nymerking av eksisterende grense <input type="checkbox"/> Registrering av ureg. jordsameie <input type="checkbox"/> Matrikulering av umatrikulert grunn <input type="checkbox"/> Arealoverføring <input type="checkbox"/> Annet			
Beskrivelse			

Hvem er varslet

Vedlagt følger en oversikt over de personer som er varslet om forretningen og i hvilken egenskap (partsstilling, rolle) disse er blitt varslet. Det oppfordres til at man så snart som mulig gir melding til kommunen dersom man kjenner til ev. andre som forretningen kan få betydning for.

For grensene mot din matrikkelenheten gjelder følgende forhold

Grensene er fastlagt ved tidligere kart-/oppmålingsforretning. Disse grensene vil bli respekterte. Hvis dere ikke har andre forhold å ivareta, så blir det overlatt til dere selv å avgjøre om dere vil møte ved forretningen. Oppmøte ved oppmålingsforretningen er frivillig og det kan ikke kreves godtgjørelse for reiseutgifter, tapt arbeidsfortjeneste og lignende i forbindelse med avholdelse av oppmålingsforretning.

Klageadgang

Saker som krever oppmålingsforretning etter § 6 i matrikkellova, under dette feil ved varslingen eller utføringen av forretningen, kan påklages etter reglene i forvaltningsloven kap. IV til VI, jf. matrikkellova § 46.

Klagefristen løper i fra det tidspunktet parten har mottatt matrikkelbrev eller underretning om føring i matrikkelen, jf. matrikkelforskriften § 21.

Det kan imidlertid ikke framsettes klage på forhold som formelt hører inn under klagebehandling etter annet lovverk, f.eks. plan- og bygningsloven.

Andre opplysninger

NB! Husk å ta med ID/førerkort, bankkort eller pass til forretningen. (Dersom din berørte eiendom har usikre grenser, er det helt nødvendig med din eller en fullmektig sin godkjenning for å ferdigstille oppmålingsaken)

Vedlagt følger: Partsliste Fullmaktsblankett Kvitteringsblankett Annet

Landmåler

Sted Kopervik	Dato 24.01.2023	Underskrift 	
Stilling overingeniør	Telefon 52857146	Landmåler Marthon Høvring	Epost mah@karmoy.kommune.no

Fullmakt Oppmålingsforretning

Saksnr 2023220	Oppdragsnr Deling
-------------------	----------------------

NB! Vær nøyaktig med å krysse av for hva fullmakten gjelder.

Undertegnede, som har grunnbokshjemmel til matrikkelenheten (hvis ikke tinglyst matrikkelenhet; aktuell eier/fester)				
Gnr	Bnr	Fnr	Snr	Eiendommens adresse

gir fullmakt til		
Fullmektig	Navn	Adresse
	Fødselsdato (6 siffer)	
Fullmakten gjelder	<input type="checkbox"/> Tillatelse til å møte og representere meg/oss ved oppmålingsforretningen, herunder til å godkjenne oppmåling/merking av ny matrikkelenhet på grunnlag av offentlig godkjenning, med tillatelse til å godkjenne mindre avvik, jf. Matrikkeloven § 33	
	<input type="checkbox"/> Tillatelse til å signere erklæring om rettighet i fast eiendom, dersom det er stilt krav om etablering av rettigheter i vedtak etter plan- og bygningsloven.	
	<input type="checkbox"/> Tillatelse til å rydde opp i rettighetsforhold som det i forbindelse med forretningen avdekkes behov for å rydde opp i. (Oppretting og/eller sletting av rettigheter)	
	<input type="checkbox"/> Tillatelse til å inngå forlik, ta bindende standpunkt til evt. voldgift eller grensejustering.	
	<input type="checkbox"/> Tillatelse til å signere skjøte / erklæring om arealoverføring / pantedokument. NB! Krever vitnebekreftelse på hjemmelshavers underskrift.	
	<input type="checkbox"/> Tillatelse til andre disposisjoner enn nevnt over.	
	Beskriv	
	Dersom fullmakt gjelder matrikkelenhet i sameie må enten samtlige sameiere signere på fullmakten, eller det må fremlegges dokumentasjon for at sameiet har vedtatt at styret, annet organ eller person kan representere sameiet, jf. matrikkelforskriften § 23, første ledd.	

Forretningen angår				
Gnr	Bnr	Fnr	Snr	Oppmålingsforretningens dato
119	546	0	0	07.02.2023

Hjemmelshavers underskrift (hvis ikke tinglyst matrikkelenhet; aktuell eier/fester)		
Sted og dato	Underskrift	Fødselsnr./Organisasjonsnr. (11/9 siffer)

Vitnebekreftelse på hjemmelshavers underskrift (jf. tinglysingsforskriften § 3)

(Skal bare utfylles dersom det blir gitt fullmakt til å signere på skjøte / erklæring om arealoverføring / pantedokument)

Vi bekrefter at hjemmelshavers signatur er skrevet eller vedkjent i vårt nærvær og at vedkommende er over 18 år: (Advokater og autoriserte eiendomsmevlere m.fl. kan bevitne en underskrift alene)

Vitneunderskrift 1		
Sted	Dato	Underskrift

Vitneunderskrift 2		
Sted	Dato	Underskrift



Parter			Varsling			Under forretningen				
Navn	Gnr./Bnr./Fnr./Snr.	Partsstilling	Sendt	Svar		Opp- møte	Godkj.	Signatur ved stedfortreder		ID
			Dato	Mottakskvitt.	Ev. fullm. 1)			Signatur - registrert eier		
Adresse		Eierforhold	Måte							
Bolig Partner Prosjekt As	119/546	Rekvirent	24.01.2023			<input type="checkbox"/>	<input type="checkbox"/>			
Tjuvholmen, Brygga 11, 2317 Hamar		Hjemmelshaver	Altinn			<input type="checkbox"/>	<input type="checkbox"/>			
Solesvik Joacim Halseid	119/545	Nabo	24.01.2023			<input type="checkbox"/>	<input type="checkbox"/>			
Snikvegen 41, 5545 Vormedal		Hjemmelshaver	Altinn			<input type="checkbox"/>	<input type="checkbox"/>			
Furevik Irene Klubben	119/199	Nabo	24.01.2023			<input type="checkbox"/>	<input type="checkbox"/>			
Krossnesvegen 32, 5545 Vormedal		Hjemmelshaver	Altinn			<input type="checkbox"/>	<input type="checkbox"/>			
Furevik Vidar	119/199	Nabo	24.01.2023			<input type="checkbox"/>	<input type="checkbox"/>			
Krossnesvegen 32, 5545 Vormedal		Hjemmelshaver	Altinn			<input type="checkbox"/>	<input type="checkbox"/>			
Kalstø Inger Margrethe	119/232	Nabo	24.01.2023			<input type="checkbox"/>	<input type="checkbox"/>			
Krossnesvegen 34, 5545 Vormedal		Hjemmelshaver	Altinn			<input type="checkbox"/>	<input type="checkbox"/>			
Halnes Cecilie Herland	119/203	Nabo	24.01.2023			<input type="checkbox"/>	<input type="checkbox"/>			
Krossnesvegen 36, 5545 Vormedal		Hjemmelshaver	Altinn			<input type="checkbox"/>	<input type="checkbox"/>			
Halnes Dan-Arve Herland	119/203	Nabo	24.01.2023			<input type="checkbox"/>	<input type="checkbox"/>			
Krossnesvegen 36, 5545 Vormedal		Hjemmelshaver	Altinn			<input type="checkbox"/>	<input type="checkbox"/>			
Hausken Martin Vesterøy	119/238	Nabo	24.01.2023			<input type="checkbox"/>	<input type="checkbox"/>			
Snikvegen 51, 5545 Vormedal		Hjemmelshaver	Altinn			<input type="checkbox"/>	<input type="checkbox"/>			
Kristensson Caroline	119/238	Nabo	24.01.2023			<input type="checkbox"/>	<input type="checkbox"/>			
Snikvegen 51, 5545 Vormedal		Hjemmelshaver	Altinn			<input type="checkbox"/>	<input type="checkbox"/>			
						<input type="checkbox"/>	<input type="checkbox"/>			
						<input type="checkbox"/>	<input type="checkbox"/>			
						<input type="checkbox"/>	<input type="checkbox"/>			
						<input type="checkbox"/>	<input type="checkbox"/>			

1) Stedfortreder: (SUF)
Stedfortreder med
beslutningsfullmakt: (SMF)

2) Førerkort: (F)
Pass: (P)
Bankkort m/ bilde: (B)

LES DETTE FØR DU MØTER :

VIKTIG! - informasjon før oppmøte til oppmålingsforretning

- Ta med ID/Førerkort, bankkort eller pass til forretningen. ID på mobil er ikke gyldig.
- Ta med egen penn.
- Om du møter for en annen person, ta med fullmakt i ORIGINAL. Bruk fullmakten som følger med innkallingen.
- Dersom din berørte eiendom har usikre grenser, er det helt nødvendig med din eller en fullmektig sin godkjenning for å ferdigstille oppmålingssaken.
- Har du med hund-vennligst hold hunden i band.
- Se også informasjon i varselet.

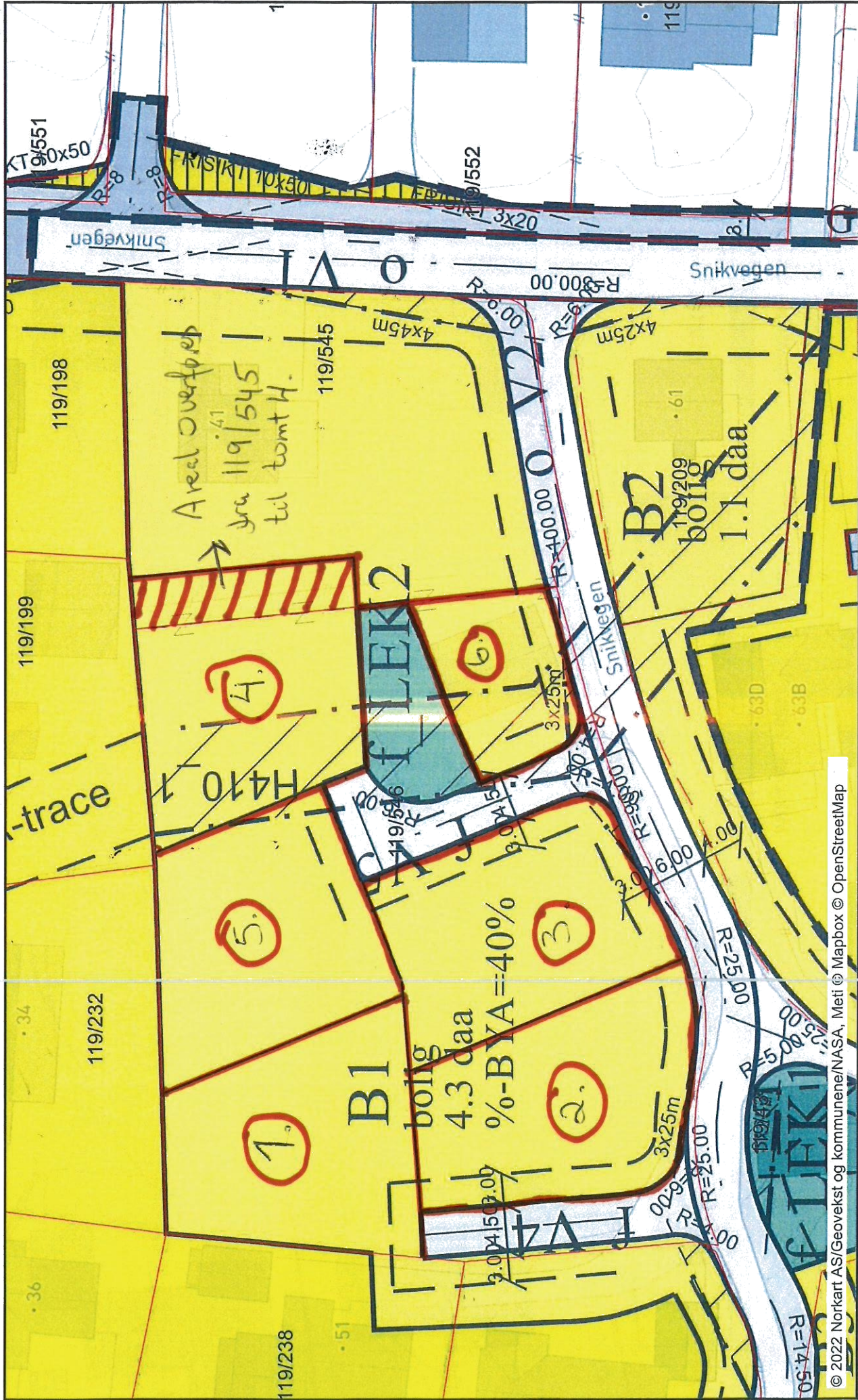


Utskrift fra Norkart AS kartklient

Dato: 10.08.2022

Målestokk: 1:500

Koordinatsystem: UTM 32N





KARMØY KOMMUNE
SEKTOR AREAL OG BYGGESAK

SITUASJONSKART

Gnr/Bnr : 119/546

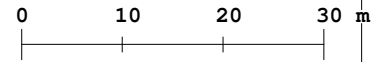
Dato : 24.01.2023

Målestokk: 1:750

Datum: Euref 89/UTM 32

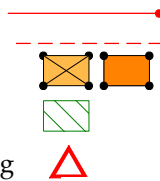


NB: Kartet kan inneholde feil,
noen grenser er usikre.



Tegnforklaring:

- Eiendomsgrense målt
- Eiendomsgrense usikker
- Bygg -takflate
- Bygg -planlagt
- Bygg eldre enn 1900, sefrak bygg



- Vegkant
- Høydekurve
- Høyspent, stolper
- Kommunale VA-ledninger, kum

