

**Situasjonskart ved orientering  
om oppmåling/retting  
av eiendomsgrenser  
til ikke møtt part**

Dato : 24.01.2023

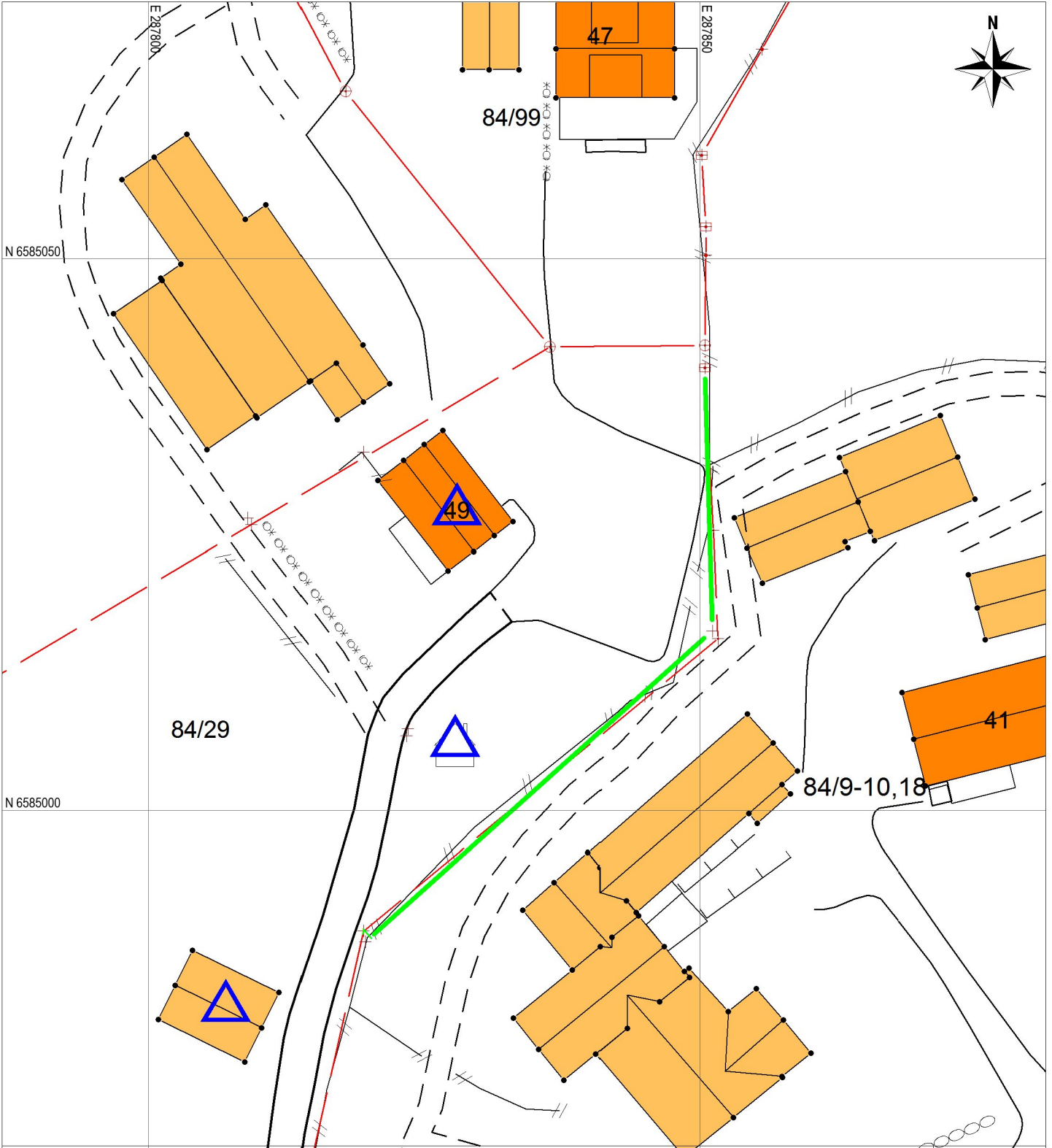
Gnr/Bnr:

Skrevet ut av:  
Håvard Storegerde  
22/10160

**KARMØY KOMMUNE**

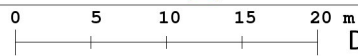
SEKTOR AREAL OG BYGGESAK

Kart- og oppmålingskontoret



**Tegnforklaring:**

Målestokk: 1:500



Datum: Euref 89/UTM 32

Eiendomsgrense målt



Bygg -takflate



Eiendomsgrense usikker, ikke målt




Vegkant



Grenselinjer som erstattes



Høydekurve



Rettet grenselinje, ikke målt



Oppmålt grenselinje



NB: Kartet kan  
inneholde feil,  
noen grenser er  
usikre.