

**For matrikkelenhet:**


Kommune: 1149 - KARMØY
Gårdsnummer: 11
Bruksnummer: 72

Utskriftsdato/klokkeslett: 27.01.2023 kl. 11:09

Produsert av: Rune Kjærland

Attestert av: Karmøy kommune

Mathon Løvring

**Orientering om matrikelbrev**

Matrikelbrevet er hjemlet i «Lov om eigedomsregistrering» (matrikellova) av 17. juni 2005. Etter definisjonen i matrikellovens § 3 d) er matrikelbrevet en attestert utskrift av matrikkelen som viser alle registrerte opplysninger om en matrikkelenhet ved oppgitt dato.

Om fullstendighet og nøyaktighet i matrikelbrevet

Matrikkelen ble etablert ved konvertering av data fra tidligere registre. Det kan variere hvor gode disse dataene er med hensyn på fullstendighet og nøyaktighet. I enkelte tilfeller kan grensepunkt og grenselinjer mangle helt eller delvis eller være feil registrert. Det kan også være feil og mangler ved registrert bygnings- og adresseinformasjon. Fullstendighet og stedfestingsnøyaktighet er generelt bedre innenfor enn utenfor tettbygd strøk. Vær oppmerksom på at for mange matrikkelenheter og bygg hefter usikkerhet ved arealet som oppgis.

For utfyllende informasjon: www.kartverket.no/matrikelbrev

Matrikkelenhet

Matrikkelenhetstype: Grunneiendom
Bruksnavn: MIDTBØ
Etableringsdato: 20.01.1930
Skyld: 0,65
Er tinglyst: Ja
Har festegrunner: Nei
Er seksjonert: Nei

Arealrapport

Tekst	Areal	Kommentar
Beregna areal for 11 / 72	86 857,4 m2	Ukjent grenseforløp
Beregna areal av uregistrert jordsameie der 11 / 72 er registrert med andel	31,8 m2	Ukjent grenseforløp

Eierforhold

Tinglyste eierforhold

Rolle	Status	Føds.d./org.nr	Navn	Bruksenhet	Adresse	Andel
Hjemmelshaver		301174	PEDERSEN HJØRDIS		POSTBOKS 167 4298 TORVASTAD	1 / 2
Hjemmelshaver		270660	REIERSEN LIV BERIT		NORDALVEGEN 14 4250 KOPERVIK	1 / 2

Oversikt over teiger

(EUREF89 UTM Sone 32)

Løpenr	Type	Hovedteig	Nord	Øst	Høyde	Areal	Merknader
1	Teig	Ja	6577339	283180		29 757,6 m2	Hjelpelinje vannkant, Hjelpelinje vegkant
2	Teig	Nei	6577380	283608		40 806,1 m2	Hjelpelinje vannkant
3	Teig	Nei	6577325	282618		16 293,7 m2	Hjelpelinje vannkant
4	Teig	Nei	6576804	283080		31,8 m2	Noen fiktive grenser, Hjelpelinje vannkant

Forretninger der matrikkelenheten er involvert

Forretning	Forretningsdokumentdato	Status	Tinglysing	Endret dato	Matrikkelføring
Forretningstype	Kommunal saksreferanse				Signatur
Årsak til feilretting	Nettadresse (URL)				Dato
	Annen referanse				

Forretning Forretningstype Årsak til feilretting	Forretningsdokumentdato Kommunal saksreferanse Nettadresse (URL) Annen referanse	Status	Tinglysing	Endret dato	Matrikkelføring Signatur Dato
Sammenslåing av matrikkelenheter Sammenslåing	27.01.2023 23/489-Sammenslåing	Tinglyst		27.01.2023	kjarrune 27.01.2023
		Rolle	Matrikkelenhet		Arealendring
		Avgiver	1149 - 11/73		-16 015,9
		Mottaker	1149 - 11/72		32 309,6
Opprett ny grunneiendom ved fradeling Kart- og delingsforretning	18.04.2009 64/09 92106	Tinglyst			1149emh 29.04.2009
		Rolle	Matrikkelenhet		Arealendring
		Avgiver	1149 - 11/72		-1 213,2
		Mottaker	1149 - 11/419		1 213,2
		Berørt	1149 - 11/56		0
		Berørt	1149 - 11/191		0
		Berørt	1149 - 11/294		0
		Berørt	1149 - 11/418		0
Opprett ny grunneiendom ved fradeling Kart- og delingsforretning	18.04.2009 52/09 92105	Tinglyst			1149emh 29.04.2009
		Rolle	Matrikkelenhet		Arealendring
		Avgiver	1149 - 11/72		-992,7
		Mottaker	1149 - 11/418		992,5
		Berørt	1149 - 11/294		0
Grensejustering Grensejustering	20.03.2001 83067	Tinglyst			bfh
		Rolle	Matrikkelenhet		Arealendring
		Avgiver	1149 - 11/72		-46
		Mottaker	1149 - 11/71		46

Forretning Forretningstype Årsak til feilretting	Forretningsdokumentdato Kommunal saksreferanse Nettadresse (URL) Annen referanse	Status	Tinglysing	Endret dato	Matrikkelføring Signatur Dato
Sammenslåing av matrikkelenheter Sammenslåing	26.03.1981				
		Rolle	Matrikkelenhet		Arealendring
		Avgiver	1149 - 11/182		-105
		Mottaker	1149 - 11/72		105
Skylddeling Skylddeling	06.01.1973				
		Rolle	Matrikkelenhet		Arealendring
		Avgiver	1149 - 11/72		-126
		Mottaker	1149 - 11/181		126
Skylddeling Skylddeling	27.08.1954				
		Rolle	Matrikkelenhet		Arealendring
		Avgiver	1149 - 11/72		-500
		Mottaker	1149 - 11/134		500
Skylddeling Skylddeling	20.01.1930				
		Rolle	Matrikkelenhet		Arealendring
		Avgiver	1149 - 11/67		0
		Mottaker	1149 - 11/72		0
Skylddeling Skylddeling	20.01.1930				
		Rolle	Matrikkelenhet		Arealendring
		Avgiver	1149 - 11/4		0
		Mottaker	1149 - 11/72		0

Forretninger der matrikkelenheten er berørt

Forretning Forretningstype Årsak til feilretting	Forretningsdokumentdato Kommunal saksreferanse Nettadresse (URL) Annen referanse	Status	Tinglysing	Endret dato	Matrikkelføring	
					Signatur	Dato
Opprett ny grunneiendom ved fradeling	13.03.2019	Tinglyst		03.05.2019	1149emh	03.05.2019
Oppmålingsforretning	18/5674 - oppmålingssak	Rolle	Matrikkelenhet		Arealendring	
		Avgiver	1149 - 11/93		-34 736,2	
	18/3171 - delingssak	Mottaker	1149 - 11/441		34 736,2	
		Berørt	1149 - 11/1		0	
		Berørt	1149 - 11/43		0	
		Berørt	1149 - 11/57		0	
		Berørt	1149 - 11/58		0	
		Berørt	1149 - 11/72		0	
		Berørt	1149 - 11/89		0	
		Berørt	1149 - 11/94		0	
Kvalitetsheving for eksisterende matrikkelenhet	13.03.2019				1149emh	03.05.2019
Oppmålingsforretning	18/5674 - oppmålingssak	Rolle	Matrikkelenhet		Arealendring	
		Berørt	1149 - 11/1		0	
		Berørt	1149 - 11/43		0	
		Berørt	1149 - 11/57		0	
		Berørt	1149 - 11/58		0	
		Berørt	1149 - 11/72		0	
		Berørt	1149 - 11/89		0	
		Berørt	1149 - 11/93		0	
		Berørt	1149 - 11/94		0	
		Berørt	1149 - 11/408		0	

Forretning Forretningstype Årsak til feilretting	Forretningsdokumentdato Kommunal saksreferanse Nettadresse (URL) Annen referanse	Status	Tinglysing	Endret dato	Matrikkelføring	
					Signatur	Dato
Kvalitetsheving for eksisterende matrikkelenhet	05.07.2017				xiaoxia	20.07.2017
Oppmålingsforretning	17/1039					
			Rolle	Matrikkelenhet	Arealendring	
			Berørt	1149 - 11/8	0	
			Berørt	1149 - 11/72	0	
			Berørt	1149 - 11/73	0	
			Berørt	1149 - 11/131	0	
			Berørt	1149 - 11/404	0	
Kvalitetsheving for eksisterende matrikkelenhet	21.12.2009				1149emh	17.11.2011
Dom og rettsforlik	08/345					
	1210-2008-0005 Mannes					
			Rolle	Matrikkelenhet	Arealendring	
			Berørt	1149 - 11/4	0	
			Berørt	1149 - 11/72	0	
			Berørt	1149 - 11/89	0	

Forretning Forretningstype Årsak til feilretting	Forretningsdokumentdato Kommunal saksreferanse Nettadresse (URL) Annen referanse	Status	Tinglysing	Endret dato	Matrikkelføring	
					Signatur	Dato
Kvalitetsheving for eksisterende matrikkelenhet	25.05.2009				1149emh	13.12.2011
Annen forretningstype	08/345	Rolle	Matrikkelenhet		Arealendring	
		Berørt	1149 - 11/1		0	
	1210-2003-0028	Berørt	1149 - 11/2		0	
		Berørt	1149 - 11/3		0	
		Berørt	1149 - 11/4		0	
		Berørt	1149 - 11/5		0	
		Berørt	1149 - 11/6		0	
		Berørt	1149 - 11/9		0	
		Berørt	1149 - 11/10		0	
		Berørt	1149 - 11/15		0	
		Berørt	1149 - 11/16		0	
		Berørt	1149 - 11/19		0	
		Berørt	1149 - 11/26		0	
		Berørt	1149 - 11/27		0	
		Berørt	1149 - 11/28		0	
		Berørt	1149 - 11/32		0	
		Berørt	1149 - 11/46		0	
		Berørt	1149 - 11/52		0	
		Berørt	1149 - 11/53		0	
		Berørt	1149 - 11/59		0	
		Berørt	1149 - 11/72		0	
		Berørt	1149 - 11/89		0	
		Berørt	1149 - 11/348		0	
		Berørt	1149 - 11/404		0	

Forretning Forretningstype Årsak til feilretting	Forretningsdokumentdato Kommunal saksreferanse Nettadresse (URL) Annen referanse	Status	Tinglysing	Endret dato	Matrikkelføring	
					Signatur	Dato
Kvalitetsheving for eksisterende matrikkelenhet	25.05.2009				1149emh	17.11.2011
Annen forretningstype	08/345	Rolle	Matrikkelenhet		Arealendring	
		Berørt	1149 - Mnr mangler		0	
	1210-2003-0028	Berørt	1149 - 11/1		0	
		Berørt	1149 - 11/2		0	
		Berørt	1149 - 11/3		0	
		Berørt	1149 - 11/4		0	
		Berørt	1149 - 11/5		0	
		Berørt	1149 - 11/6		0	
		Berørt	1149 - 11/9		0	
		Berørt	1149 - 11/10		0	
		Berørt	1149 - 11/15		0	
		Berørt	1149 - 11/16		0	
		Berørt	1149 - 11/19		0	
		Berørt	1149 - 11/26		0	
		Berørt	1149 - 11/27		0	
		Berørt	1149 - 11/28		0	
		Berørt	1149 - 11/32		0	
		Berørt	1149 - 11/52		0	
		Berørt	1149 - 11/53		0	
		Berørt	1149 - 11/59		0	
		Berørt	1149 - 11/72		0	
		Berørt	1149 - 11/89		0	
Kvalitetsheving for eksisterende matrikkelenhet	25.05.2009				1149emh	01.09.2011
Tilkobling jordskiftesak	08/345	Rolle	Matrikkelenhet		Arealendring	
		Berørt	1149 - 11/4		0	
	1210-2003-0028	Berørt	1149 - 11/72		0	
		Berørt	1149 - 11/89		0	

Forretning Forretningstype Årsak til feilretting	Forretningsdokumentdato Kommunal saksreferanse Nettadresse (URL) Annen referanse	Status	Tinglysing	Endret dato	Matrikkelføring Signatur Dato
Forretning over eksisterende matrikkelenhet	18.04.2009				1149emh 29.04.2009
Feilretting	64/09	Rolle	Matrikkelenhet		Arealendring
Feilføring	92106	Berørt	1149 - 11/56		0
		Berørt	1149 - 11/72		0

Adresser

Adresstype	Adressenavn Adressetilleggsnavn	Adressekode Kildekode	Adressenr Koord.syst. Nord	Øst	Kretser	Atkomstpunkt
Vegadresse	Mannesvegen	1249	167		Grunnkrets: 0202 Mannes Stemmekrets: 2 Åkrehamn Kirkesokn: 06100402 Åkra Postnr.område: 4275 SÆVELANDSVIK Tettsted: 4702 Åkrehamn	Nei
			EUREF89 UTM Sone 32 6577302	283096		

Aktive bygg som er registrert på matrikkelenheten

Byggningsnr:	9 381 279	Bebygd areal:	0	Ant. boliger:	1	Datoer	
Løpenr:		Bruksareal bolig:	114	Ant. etasjer:	3	Rammetillatelse:	
Repr.punkt:	Koordinatsystem: EUREF89 UTM Sone 32 Nord: 6577302 Øst: 283096	Bruksareal annet:	0	Vannforsyning:	Tilkn. off. vannverk	Igangsettingstillatelse:	
Bygningseendringskode:		Bruksareal totalt:	114	Avløp:	Offentlig kloakk	Tatt i bruk:	11.11.1935
Bygningstype:	Enebolig	Bruttoareal bolig:	0	Har heis:	Nei	Midlertidig brukstillatelse:	
Næringsgruppe:	Bolig	Bruttoareal annet:	0			Ferdigattest:	
Bygningsstatus:	Tatt i bruk	Bruttoareal totalt:	0				
Energikilder:	Elektrisitet Biobrensel	Alternativt areal:	0				
Oppvarming:	Elektrisk Annen oppvarming	Alternativt areal 2:	0				

Etasjer

Etasje	Antall boenheter	BRA bolig	BRA annet	BRA totalt	BTA bolig	BTA annet	BTA totalt	Alt. areal	Alt. areal 2
L01	0	45	0	45	0	0	0	0	0
H01	1	45	0	45	0	0	0	0	0
K01	0	24	0	24	0	0	0	0	0

Bruksenheter

Adresse	Bruksenhetsnummer	Bruksenhetstype	Bruksareal	Ant. rom	Kjøkkentilgang	Bad	WC	Matrikkelenhet
1249 Mannesvegen 167	H0101	Bolig	114	6	Kjøkken	1	2	11/72

Kontaktpersoner

Rolle	Føds.dato/org.nr	Navn	Bruksenhet	Adresse
Tiltakshaver		MANNES JØRGEN A.		4275 SÆVELANDSVIK

Bygningsnr: 9 381 287	Bebygd areal:	0	Ant. boliger:	0	Datoer	
Løpenr:	Bruksareal bolig:	0	Ant. etasjer:	1	Rammetillatelse:	
Repr.punkt: Koordinatsystem: EUREF89 UTM Sone 32	Bruksareal annet:	80	Vannforsyning:		Igangsettingstillatelse:	
Nord: 6577324 Øst: 283092	Bruksareal totalt:	80	Avløp:		Tatt i bruk:	11.11.1935
Bygningsendringskode:	Bruttoareal bolig:	0	Har heis:	Nei	Midlertidig brukstillatelse:	
Bygningstype: Hus for dyr/landbr.lager/silo	Bruttoareal annet:				Ferdigattest:	
Næringsgruppe: Jordbruk, skogbruk og fiske	Bruttoareal totalt:	0				
Bygningsstatus: Tatt i bruk	Alternativt areal:	0				
Energikilder:	Alternativt areal 2:	0				
Oppvarming:						

Etasjer

Etasje	Antall boenheter	BRA bolig	BRA annet	BRA totalt	BTA bolig	BTA annet	BTA totalt	Alt. areal	Alt. areal 2
H01	0	0	80	80	0	0	0	0	0

Bruksenheter

Adresse	Bruksenhetsnummer	Bruksenhetstype	Bruksareal	Ant. rom	Kjøkkentilgang	Bad	WC	Matrikkelenhet
		Unummerert bruksenhet	0	0		0	0	11/72

Kontaktpersoner

Rolle	Føds.dato/org.nr	Navn	Bruksenhet	Adresse
Tiltakshaver		MANNES JØRGEN		4275 SÆVELANDSVIK

Bygningsnr: 300 567 755	Bebygd areal:	8	Ant. boliger:	0	Datoer	
Løpenr:	Bruksareal bolig:	0	Ant. etasjer:	1	Rammetillatelse:	
Repr.punkt: Koordinatsystem: EUREF89 UTM Sone 32	Bruksareal annet:	7	Vannforsyning:		Igangsettingstillatelse:	06.03.2014
Nord: 6577346 Øst: 283079	Bruksareal totalt:	7	Avløp:		Tatt i bruk:	06.05.2015
Bygningsendringskode:	Bruttoareal bolig:	0	Har heis:	Nei	Midlertidig brukstillatelse:	
Bygningstype: Transformatorstasjon	Bruttoareal annet:	8			Ferdigattest:	
Næringsgruppe: Elektrisitets-, gass-, damp- og varmtvannforsyning	Bruttoareal totalt:	8				
Bygningsstatus: Tatt i bruk	Alternativt areal:	0				
Energikilder:	Alternativt areal 2:	0				
Oppvarming:						

Etasjer

Etasje	Antall boenheter	BRA bolig	BRA annet	BRA totalt	BTA bolig	BTA annet	BTA totalt	Alt. areal	Alt. areal 2
H01	0	0	7	7	0	8	8	0	0

Bruksenheter

Adresse	Bruksenhetsnummer	Bruksenhetstype	Bruksareal	Ant. rom	Kjøkkentilgang	Bad	WC	Matrikkelenhet
		Unummerert bruksenhet	0	0		0	0	11/72

Kontaktpersoner

Rolle	Føds.dato/org.nr	Navn	Bruksenhet	Adresse
Tiltakshaver	970983074	HAUGALAND KRAFT PRODUKSJON AS		Postboks 2015 5504 HAUGESUND

Utgåtte bygg som er registrert på matrikkelenheten

Byggningsnr:	9 381 295	Bebygd areal:	0	Ant. boliger:	0	Datoer
Løpenr:		Bruksareal bolig:	0	Ant. etasjer:	2	Rammetillatelse:
Repr.punkt:	Koordinatsystem: EUREF89 UTM Sone 32 Nord: 6577497 Øst: 282929	Bruksareal annet:	261	Vannforsyning:		Igangsettingstillatelse:
Byggningsendringskode:		Bruksareal totalt:	261	Avløp:		Tatt i bruk:
Bygningstype:	Driftsb. fiske/fangst/oppdr	Bruttoareal bolig:	0	Har heis:	Nei	Midlertidig brukstillatelse:
Næringsgruppe:	Jordbruk, skogbruk og fiske	Bruttoareal annet:	0			Ferdigattest:
Byggningsstatus:	Bygning revet/brent	Bruttoareal totalt:	0			Bygning revet/brent:
Energikilder:		Alternativt areal:	0			
Oppvarming:		Alternativt areal 2:	0			

Etasjer

Etasje	Antall boenheter	BRA bolig	BRA annet	BRA totalt	BTA bolig	BTA annet	BTA totalt	Alt. areal	Alt. areal 2
L01	0	0	85	85	0	0	0	0	0
H01	0	0	176	176	0	0	0	0	0

Bruksenheter

Adresse	Bruksenhetsnummer	Bruksenhetstype	Bruksareal	Ant. rom	Kjøkkentilgang	Bad	WC	Matrikkelenhet
		Unummerert bruksenhet	0	0		0	0	11/72

Kontaktpersoner

Rolle	Føds.dato/org.nr	Navn	Bruksenhet	Adresse
Tiltakshaver		MANNES JØRGEN A.		4275 SÆVELANDSVIK

Utgåtte bygg som ikke er registrert på matrikkelenheten, men var plassert på matrikkelenhetens areal

Bygningsnr: 172 750 192	Bebygd areal:	0	Ant. boliger:	0	Datoer
Løpenr:	Bruksareal bolig:	0	Ant. etasjer:	0	Rammetillatelse:
Repr.punkt: Koordinatsystem: EUREF89 UTM Sone 32	Bruksareal annet:	0	Vannforsyning:		Igangsettingstillatelse:
Nord: 6577335 Øst: 283281	Bruksareal totalt:	0	Avløp:		Tatt i bruk:
Bygningsendringskode:	Bruttoareal bolig:	0	Har heis:	Nei	Midlertidig brukstillatelse:
Bygningstype: Driftsb. fiske/fangst/oppdr	Bruttoareal annet:	0			Ferdigattest:
Næringsgruppe:	Bruttoareal totalt:	0			Bygning revet/brent:
Bygningsstatus: Bygning revet/brent	Alternativt areal:	0			
Energikilder:	Alternativt areal 2:	0			
Oppvarming:					

Bruksenheter

Adresse	Bruksenhetsnummer	Bruksenhetstype	Bruksareal	Ant. rom	Kjøkkentilgang	Bad	WC	Matrikkelenhet
		Unummerert bruksenhet	0	0		0	0	11/10

SEFRAK-minne

«SEFRAK er en forkorting for SEKretariatet For Registrering Av faste Kulturminner. Dette sekretariatet hadde ansvaret for en landsomfattende registrering av eldre bygninger. Et omfattende feltarbeid ble gjort i perioden 1975-1995. I dag er det Riksantikvaren som administrerer SEFRAK i samarbeid med fylkeskommunene. På <https://www.ra.no/> finnes mer informasjon om SEFRAK og om tilgang på den informasjonen som er registrert.»

SEFRAK-ID	Kulturminnebetegnelse
1149 2 46	RUIN ETTER SJØHUS, SÅREVÅGEN, MANNES

Bygningsnr: 172 751 431	Bebygd areal:	0	Ant. boliger:	0	Datoer
Løpenr:	Bruksareal bolig:	0	Ant. etasjer:	0	Rammetillatelse:
Repr.punkt: Koordinatsystem: EUREF89 UTM Sone 32	Bruksareal annet:	0	Vannforsyning:		Igangsettingstillatelse:
Nord: 6577335 Øst: 283281	Bruksareal totalt:	0	Avløp:		Tatt i bruk:
Bygningsendringskode:	Bruttoareal bolig:	0	Har heis:	Nei	Midlertidig brukstillatelse:
Bygningstype: Driftsb. fiske/fangst/oppdr	Bruttoareal annet:				Ferdigattest:
Næringsgruppe:	Bruttoareal totalt:	0			Bygning revet/brent:
Bygningsstatus: Bygning revet/brent	Alternativt areal:	0			
Energikilder:	Alternativt areal 2:	0			
Oppvarming:					

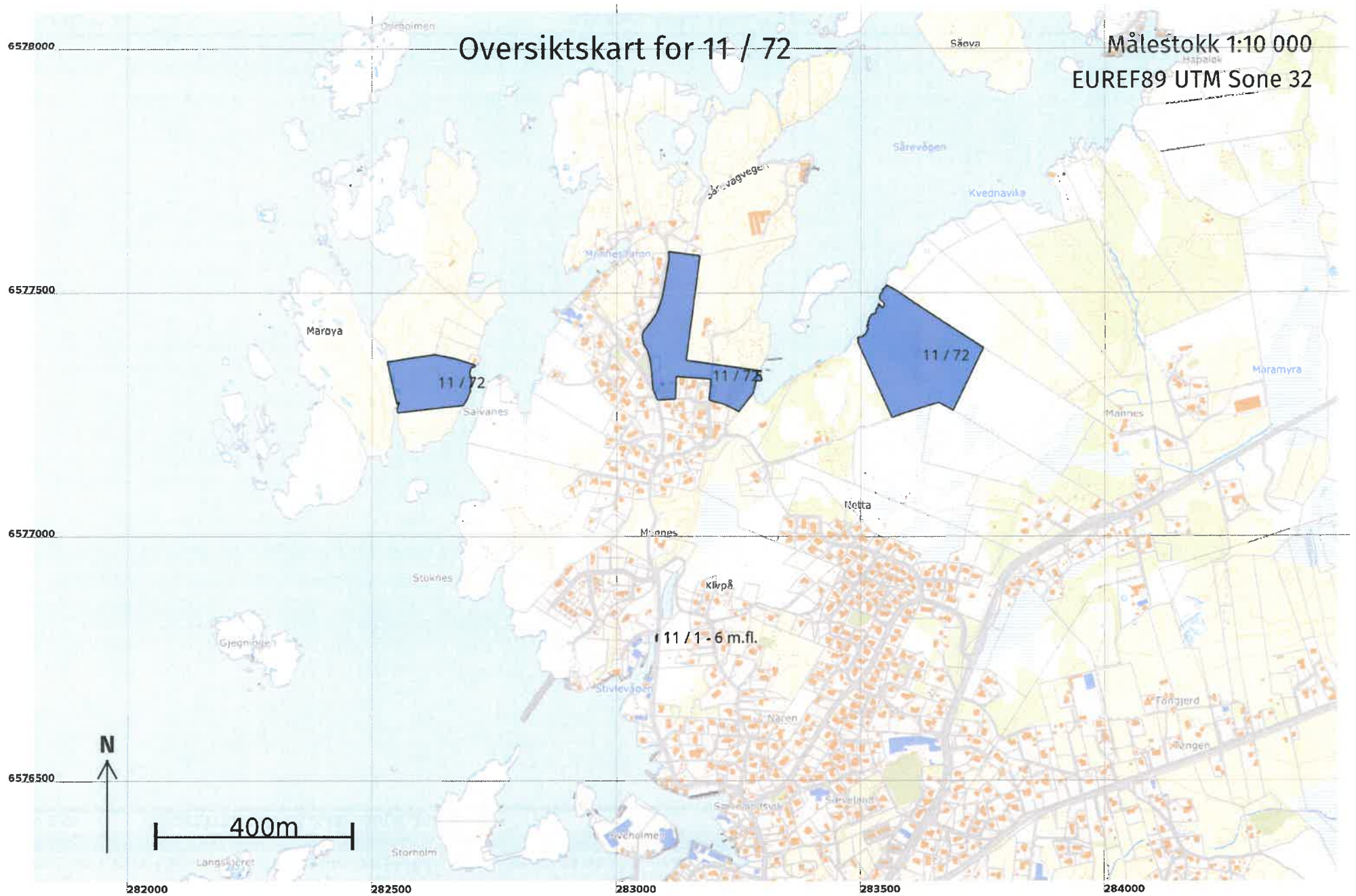
Bruksenheter

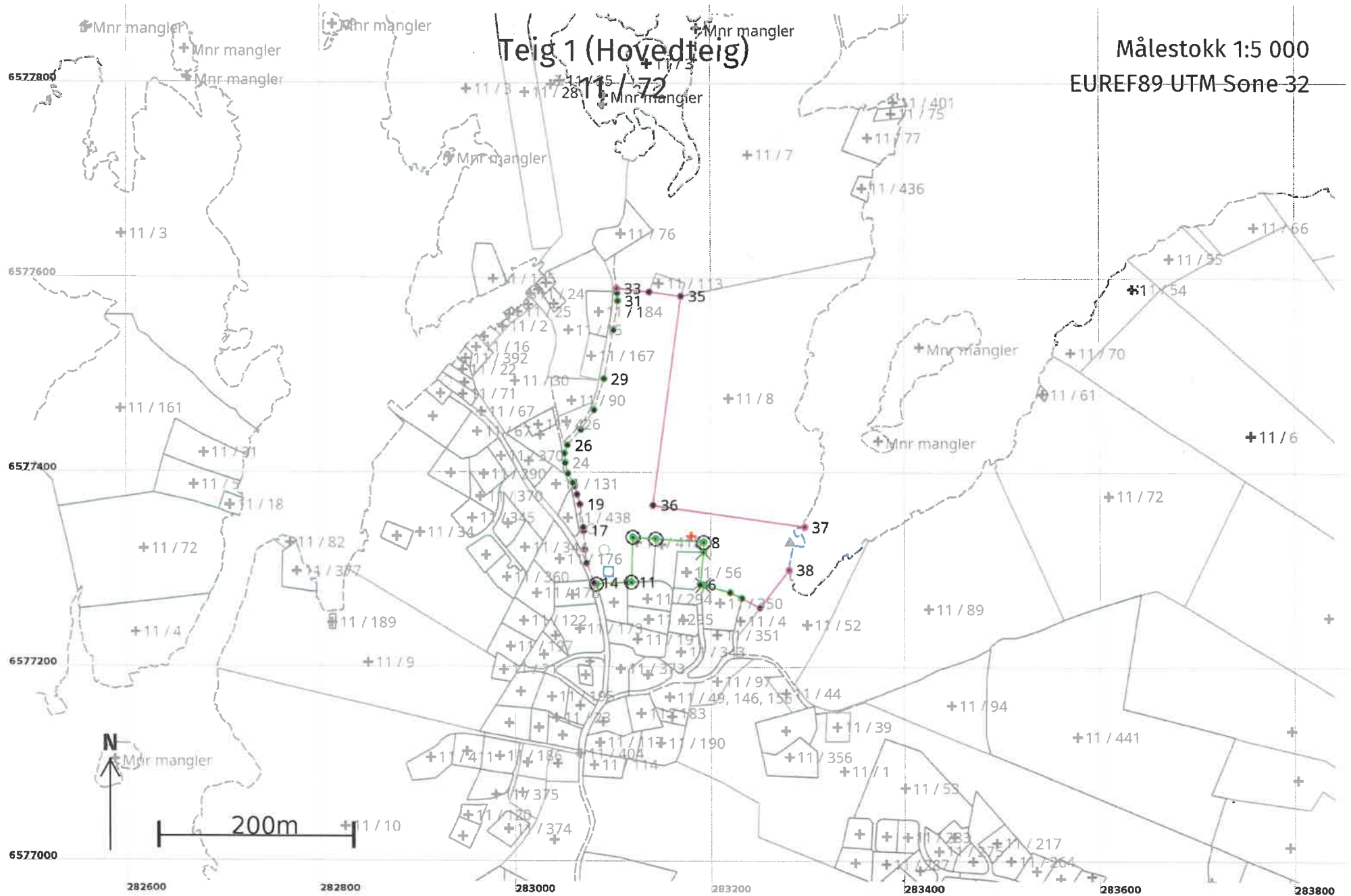
Adresse	Bruksenhetsnummer	Bruksenhetstype	Bruksareal	Ant. rom	Kjøkkentilgang	Bad	WC	Matrikkelenhet
		Unummerert bruksenhet	0	0		0	0	11/10

SEFRAK-minne

«SEFRAK er en forkorting for SEkretariatet For Registrering Av faste Kulturminner. Dette sekretariatet hadde ansvaret for en landsomfattende registrering av eldre bygninger. Et omfattende feltarbeid ble gjort i perioden 1975-1995. I dag er det Riksantikvaren som administrerer SEFRAK i samarbeid med fylkeskommunene. På <https://www.ra.no/> finnes mer informasjon om SEFRAK og om tilgang på den informasjonen som er registrert.»

SEFRAK-ID	Kulturminnebetegnelse
1149 2 46	RUIN ETTER SJØHUS, SÅREVÅGEN, MANNES





Areal og koordinater

Areal: 29 757,6

Arealmerknad: Hjelpelinje vannkant, Hjelpelinje vegkant

Representasjonspunkt: **Koordinatsystem:** EUREF89 UTM Sone 32

Nord: 6577339 **Øst:** 283180

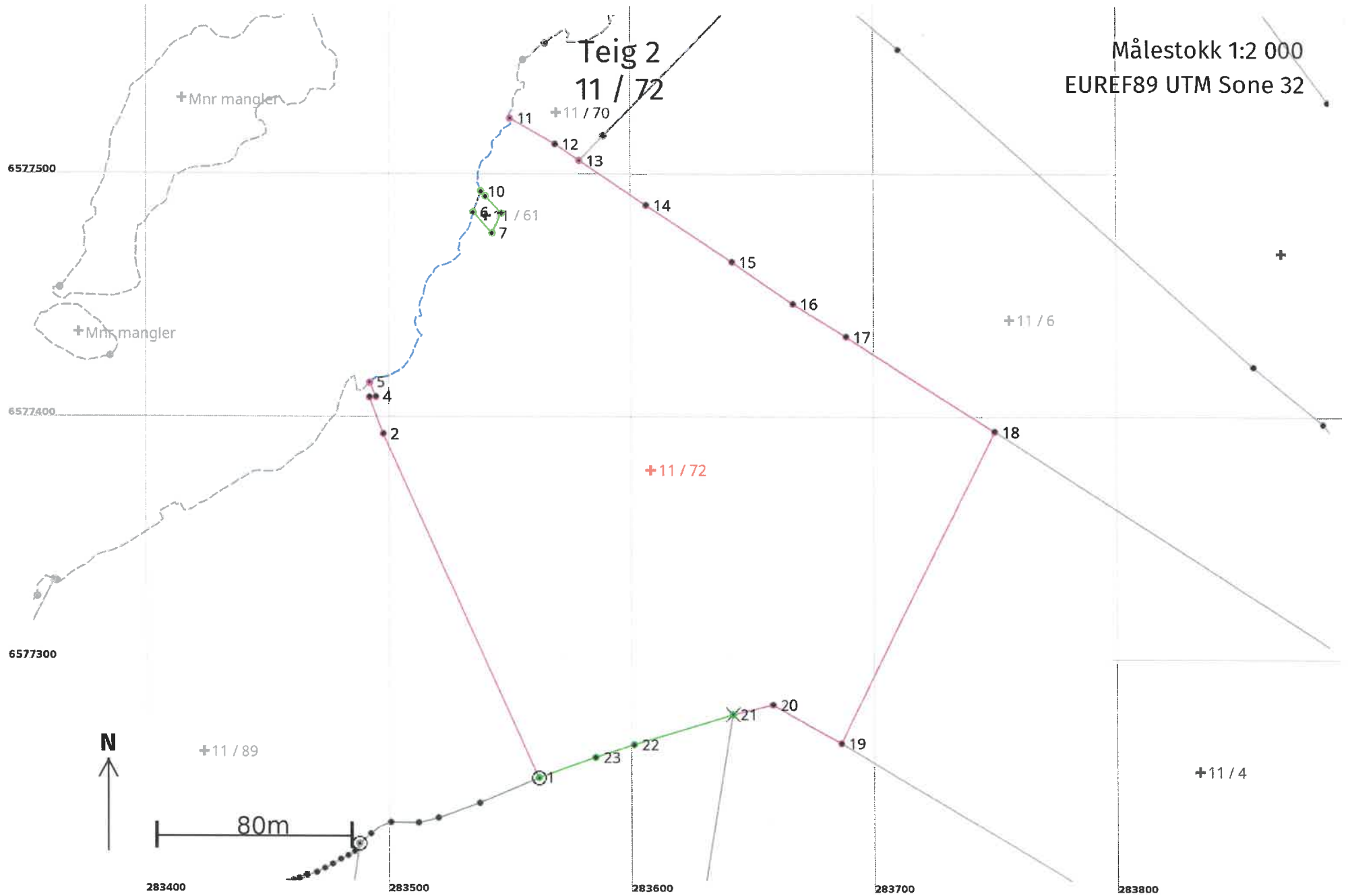
Grensepunkt / Grenselinje

Ytre avgrensing

Løpenr	Nord	Øst	Grensemerke nedsatt i / Lengde (m)	Grensepunkttype / Linjeinformasjon	Målemetode	Nøyaktighet (SD i cm)	Radius
1	6577265,20	283249,99	21,02	Umerket	55 Digitalisert på dig.bord fra strek-kart: Papirkopi	200	
2	6577274,81	283231,29	13,40	Umerket	10 Terrengmålt	10	
3	6577280,71	283219,26	26,66	Umerket	10 Terrengmålt	10	
4	6577287,89	283193,59	2,25	Umerket	10 Terrengmålt	10	
5	6577288,50	283191,42	2,76	Fjell Kors	10 Terrengmålt	10	
6	6577288,88	283188,69	33,63	Umerket	10 Terrengmålt	10	
7	6577322,33	283192,19	10,09	Jordfast stein Kors	96 GNSS: Fasemåling (Real time kinematic)	10	
8	6577332,42	283192,41	48,35	Jord Offentlig godkjent grensemerke	96 GNSS: Fasemåling (Real time kinematic)	10	
9	6577335,73	283144,17	22,99	Jord Offentlig godkjent grensemerke	69 Beregnet	10	
10	6577337,31	283121,23	46,10	Jord Offentlig godkjent grensemerke	96 GNSS: Fasemåling (Real time kinematic)	10	
11	6577291,24	283119,71	4,11	Jord Offentlig godkjent grensemerke	69 Beregnet	10	
12	6577291,01	283115,61	31,93	Umerket	10 Terrengmålt	10	
13	6577289,23	283083,73	2,83	Offentlig godkjent grensemerke Hjelpelinje vegkant	10 Terrengmålt	10 200	

Løpenr	Nord	Øst	Grensemerke nedsatt i / Lengde (m)	Grensepunkttype / Linjeinformasjon	Målemetode	Nøyaktighet (SD i cm)	Radius
14	6577290,57	283081,24	21,59	Umerket Hjelpelinje vegkant	23 Stereoinstrument: Autograf - vanlig registrering	200 200	
15	6577310,76	283073,58	14,21	Umerket Hjelpelinje vegkant	23 Stereoinstrument: Autograf - vanlig registrering	200 200	
16	6577324,84	283071,67	19,27	Umerket Hjelpelinje vegkant	23 Stereoinstrument: Autograf - vanlig registrering	200 200	
17	6577344,07	283070,36	3,42	Umerket Hjelpelinje vegkant	23 Stereoinstrument: Autograf - vanlig registrering	200 200	
18	6577347,48	283070,13	24,15	Umerket Hjelpelinje vegkant	23 Stereoinstrument: Autograf - vanlig registrering	200 200	
19	6577371,39	283066,72	10,42	Umerket Hjelpelinje vegkant	23 Stereoinstrument: Autograf - vanlig registrering	200 200	
20	6577381,41	283063,86	9,02	Umerket Hjelpelinje vegkant	23 Stereoinstrument: Autograf - vanlig registrering	200 200	
21	6577390,09	283061,39	3,48	Umerket Hjelpelinje vegkant	23 Stereoinstrument: Autograf - vanlig registrering	200 200	
22	6577393,11	283059,67	10,97	Umerket Hjelpelinje vegkant	10 Terrengmålt	10 10	
23	6577402,64	283054,24	11,39	Umerket Hjelpelinje vegkant	10 Terrengmålt	10 10	
24	6577413,72	283051,60	9,64	Umerket Hjelpelinje vegkant	10 Terrengmålt	10 10	
25	6577423,32	283050,77	8,95	Umerket Hjelpelinje vegkant	10 Terrengmålt	10 10	
26	6577431,75	283053,78	21,30	Umerket Hjelpelinje vegkant	10 Terrengmålt	10 10	
27	6577447,69	283067,91	24,27	Umerket Hjelpelinje vegkant	10 Terrengmålt	10 10	
28	6577467,82	283081,47	33,62	Umerket Hjelpelinje vegkant	10 Terrengmålt	10 10	
29	6577499,79	283091,86	51,30	Umerket Hjelpelinje vegkant	10 Terrengmålt	10 10	

Løpenr	Nord	Øst	Grensemerke nedsatt i / Lengde (m)	Grensepunkttype / Linjeinformasjon	Målemetode	Nøyaktighet (SD i cm)	Radius
30	6577550,14	283101,67		Umerket	10 Terrengmålt	10	
			30,31	Hjelpelinje vegkant		10	
31	6577580,11	283106,23		Umerket	10 Terrengmålt	10	
			7,98	Hjelpelinje vegkant		10	
32	6577588,06	283105,58		Umerket	10 Terrengmålt	10	
			4,94	Hjelpelinje vegkant		200	
33	6577592,98	283105,17		Geometrisk hjelpepunkt	55 Digitalisert på dig.bord fra strek-kart: Papirkopi	200	
			33,47			200	
34	6577589,18	283138,42		Umerket	55 Digitalisert på dig.bord fra strek-kart: Papirkopi	200	
			31,85				
35	6577585,03	283170,00		Umerket	55 Digitalisert på dig.bord fra strek-kart: Papirkopi	200	
			216,51				
36	6577370,41	283141,45		Umerket	55 Digitalisert på dig.bord fra strek-kart: Papirkopi	200	
			156,42				
37	6577348,46	283296,32		Geometrisk hjelpepunkt	55 Digitalisert på dig.bord fra strek-kart: Papirkopi	200	
			71,36	Hjelpelinje vannkant		29	
38	6577304,12	283280,24		Geometrisk hjelpepunkt	55 Digitalisert på dig.bord fra strek-kart: Papirkopi	200	
			49,29				



Areal og koordinater**Areal:** 40 806,1

Arealmerknad: Hjelpelinje vannkant

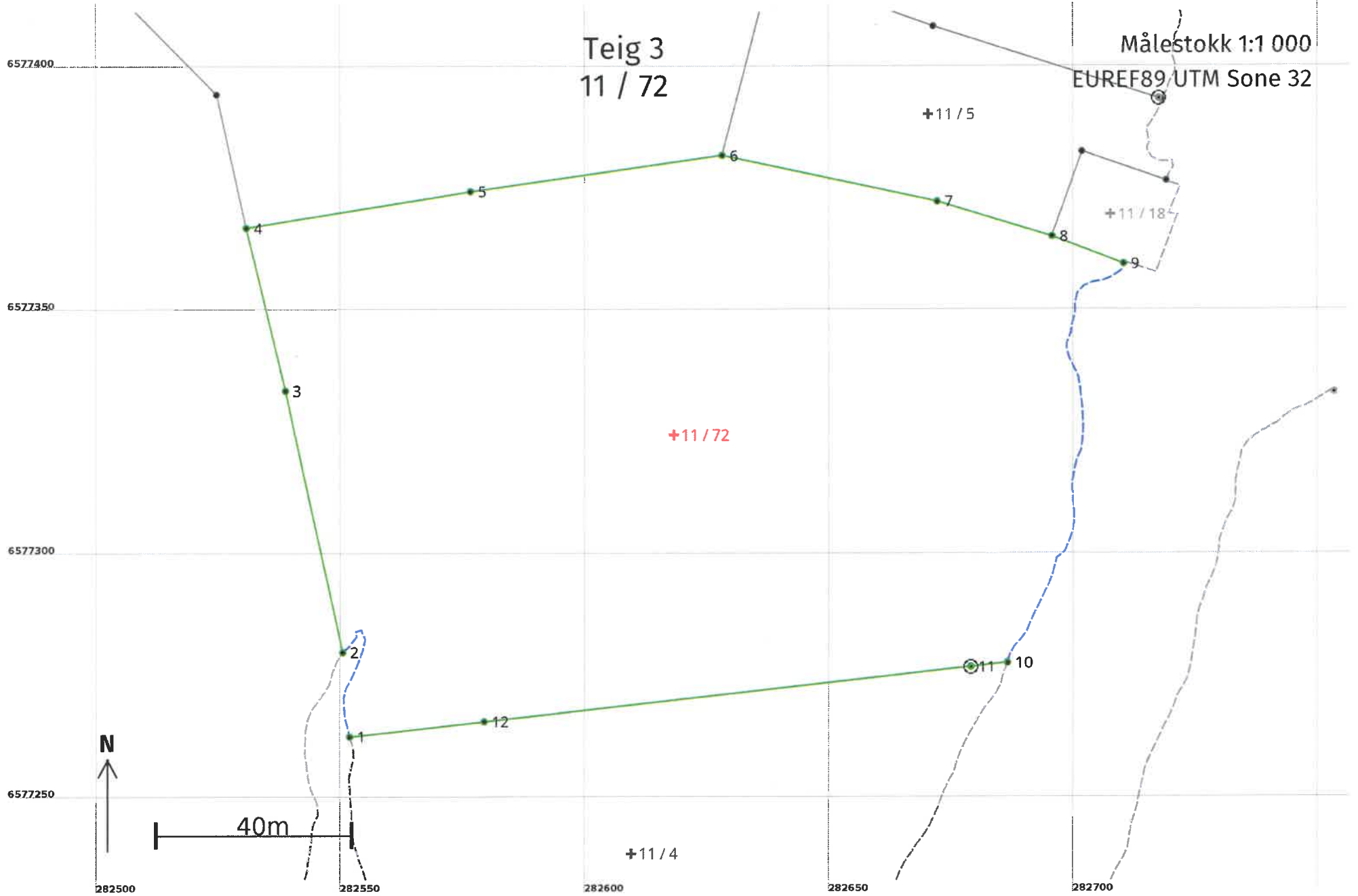
Representasjonspunkt:**Koordinatsystem:** EUREF89 UTM Sone 32**Nord:** 6577380**Øst:** 283608**Grensepunkt / Grenselinje****Ytre avgrensing**

Løpenr	Nord	Øst	Grensemerke nedsatt i / Lengde (m)	Grensepunkttype / Linjeinformasjon	Målemetode	Nøyaktighet (SD i cm)	Radius
1	6577252,95	283561,84	Jord 155,70	Offentlig godkjent grensemerke	96 GNSS: Fasemåling (Real time kinematic)	10	
2	6577394,82	283497,69	16,06	Umerket	55 Digitalisert på dig.bord fra strek-kart: Papirkopi	200	
3	6577409,80	283491,91	2,73	Umerket	55 Digitalisert på dig.bord fra strek-kart: Papirkopi	200	
4	6577410,01	283494,63	6,48	Umerket	55 Digitalisert på dig.bord fra strek-kart: Papirkopi	200	
5	6577415,93	283492,00	94,52	Geometrisk hjelpепunkt Hjelpelinje vannkant	55 Digitalisert på dig.bord fra strek-kart: Papirkopi	200 29	
6	6577485,94	283535,17	11,53	Umerket	10 Terrengmålt	10	
7	6577477,40	283542,91	8,86	Umerket	10 Terrengmålt	10	
8	6577485,45	283546,61	9,56	Umerket	10 Terrengmålt	10	
9	6577492,49	283540,14	2,72	Umerket	10 Terrengmålt	10	
10	6577494,49	283538,29	36,41	Umerket Hjelpelinje vannkant	10 Terrengmålt	10 29	
11	6577524,57	283550,20	21,52	Geometrisk hjelpепunkt	55 Digitalisert på dig.bord fra strek-kart: Papirkopi	200	
12	6577514,02	283568,96	12,11	Umerket	55 Digitalisert på dig.bord fra strek-kart: Papirkopi	200	
13	6577507,24	283578,99	32,86	Ukjent	55 Digitalisert på dig.bord fra strek-kart: Papirkopi	200	

Løpenr	Nord	Øst	Grensemerke nedsatt i / Lengde (m)	Grensepunkttype / Linjeinformasjon	Målemetode	Nøyaktighet (SD i cm)	Radius
14	6577488,84	283606,22	42,32	Umerket	55 Digitalisert på dig.bord fra strek-kart: Papirkopi	200	
15	6577465,51	283641,53	30,57	Umerket	55 Digitalisert på dig.bord fra strek-kart: Papirkopi	200	
16	6577448,25	283666,76	25,62	Umerket	55 Digitalisert på dig.bord fra strek-kart: Papirkopi	200	
17	6577434,88	283688,61	72,18	Umerket	55 Digitalisert på dig.bord fra strek-kart: Papirkopi	200	
18	6577395,90	283749,36	143,29	Umerket	55 Digitalisert på dig.bord fra strek-kart: Papirkopi	200	
19	6577267,29	283686,19	32,34	Umerket	55 Digitalisert på dig.bord fra strek-kart: Papirkopi	200	
20	6577283,13	283657,99	17,03	Umerket	55 Digitalisert på dig.bord fra strek-kart: Papirkopi	200	
21	6577279,08	283641,45	42,47	Fjell Kors	96 GNSS: Fasemåling (Real time kinematic)	10	
22	6577266,65	283600,84	16,47	Fjell Gjerdestolpe	96 GNSS: Fasemåling (Real time kinematic)	10	
23	6577261,34	283585,25	24,87	Fjell Gjerdestolpe	96 GNSS: Fasemåling (Real time kinematic)	10	

Teig 3
11 / 72

Målestokk 1:1 000
EUREF89/UTM Sone 32



Areal og koordinater

Areal: 16 293,7

Arealmerknad: Hjelpelinje vannkant

Representasjonspunkt: Koordnatsystem: EUREF89 UTM Sone 32

Nord: 6577325 Øst: 282618

Grensepunkt / Grenselinje

Ytre avgrensing

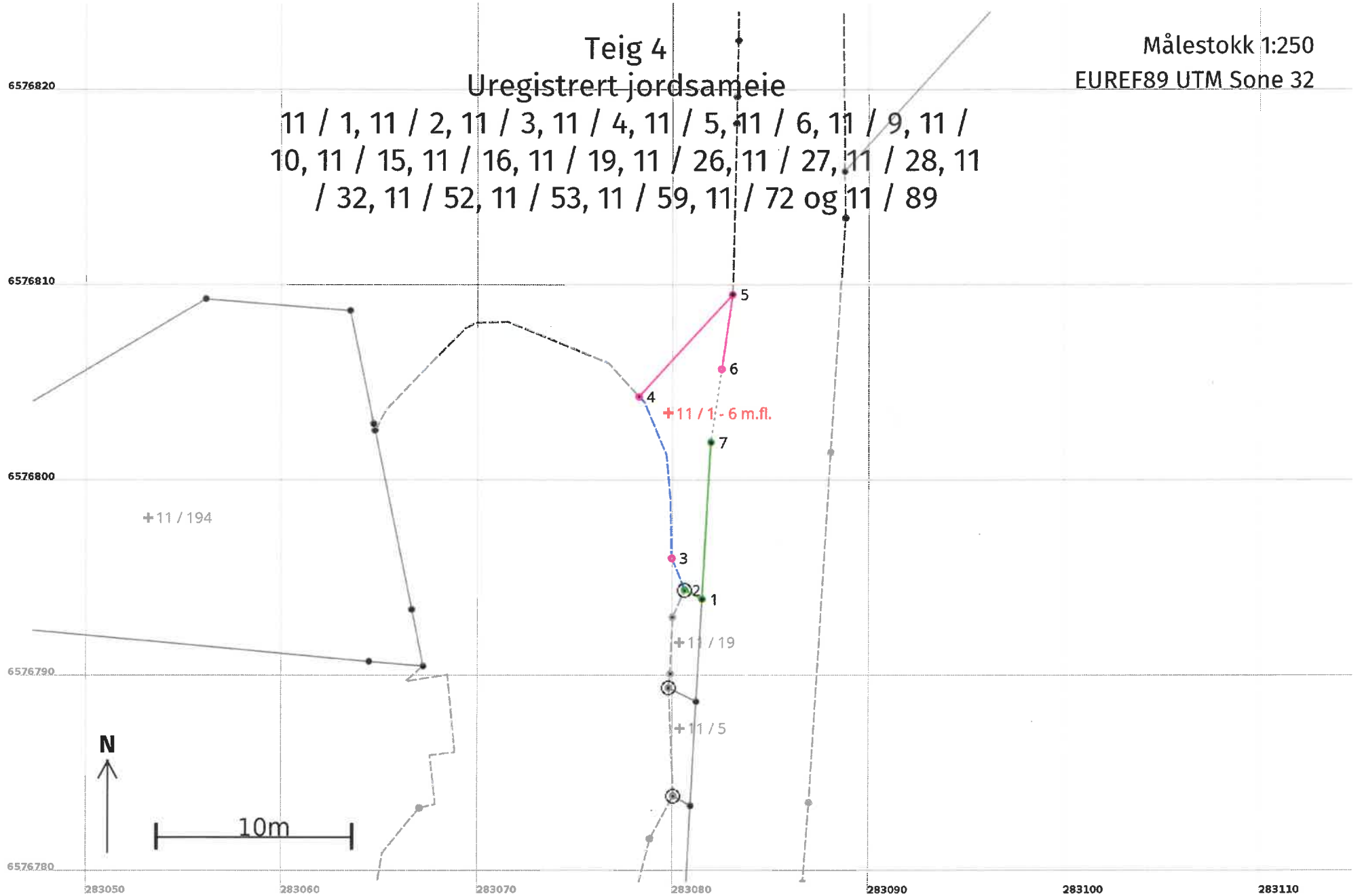
Løpenr	Nord	Øst	Grensemerke nedsatt i / Lengde (m)	Grensepunkttype / Linjeinformasjon	Målemetode	Nøyaktighet (SD i cm)	Radius
1	6577263,22	282551,98	29,20	Umerket Hjelpelinje vannkant	10 Terrengmålt	10 29	
2	6577280,50	282550,55	54,88	Umerket	10 Terrengmålt	10	
3	6577334,12	282538,86	34,37	Umerket	10 Terrengmålt	10	
4	6577367,52	282530,76	46,45	Umerket	10 Terrengmålt	10	
5	6577375,00	282576,60	52,00	Umerket	10 Terrengmålt	10	
6	6577382,44	282628,06	45,12	Umerket	10 Terrengmålt	10	
7	6577372,95	282672,17	24,45	Umerket	10 Terrengmålt	10	
8	6577365,76	282695,54	15,64	Umerket	10 Terrengmålt	10	
9	6577360,16	282710,14	92,36	Umerket Hjelpelinje vannkant	10 Terrengmålt	10 29	
10	6577278,37	282686,54	7,57	Umerket	10 Terrengmålt	10	
11	6577277,52	282679,02	100,28	Offentlig godkjent grensemerke	10 Terrengmålt	10	
12	6577266,30	282579,37	27,56	Umerket	10 Terrengmålt	10	

Teig 4

Uregistrert jordsameie

Målestokk 1:250
EUREF89 UTM Sone 32

11 / 1, 11 / 2, 11 / 3, 11 / 4, 11 / 5, 11 / 6, 11 / 9, 11 /
10, 11 / 15, 11 / 16, 11 / 19, 11 / 26, 11 / 27, 11 / 28, 11 /
32, 11 / 52, 11 / 53, 11 / 59, 11 / 72 og 11 / 89



Uregistrert jordsameie 11 / 1, 11 / 2, 11 / 3, 11 / 4, 11 / 5, 11 / 6, 11 / 9, 11 / 10, 11 / 15, 11 / 16, 11 / 19, 11 / 26, 11 / 27, 11 / 28, 11 / 32, 11 / 52, 11 / 53, 11 / 59, 11 / 72 og 11 / 89
 Avklarte eiere: Nei

Areal og koordinater

Areal: 31,8

Arealmerknad: Noen fiktive grenser, Hjelpelinje vannkant

Representasjonspunkt:

Koordinatsystem: EUREF89 UTM Sone 32

Nord: 6576804

Øst: 283080

Grensepunkt / Grenselinje

Ytre avgrensing

Løpenr	Nord	Øst	Grensemerke nedsatt i / Lengde (m)	Grensepunkttype / Linjeinformasjon	Målemetode	Nøyaktighet (SD i cm)	Radius
1	6576794,12	283081,48	1,00	Umerket	96 GNSS: Fasemåling (Real time kinematic)	10	
2	6576794,59	283080,60	1,78	Jordfast stein Offentlig godkjent grensemerke Hjelpelinje vannkant	96 GNSS: Fasemåling (Real time kinematic)	10	
3	6576796,24	283079,93	8,59	Geometrisk hjelpepunkt Hjelpelinje vannkant	82 Frihåndstegning: Direkte innlagt på skjerm	200	
4	6576804,49	283078,26	7,06	Geometrisk hjelpepunkt	82 Frihåndstegning: Direkte innlagt på skjerm	200	
5	6576809,71	283083,01	3,83	Umerket	23 Stereoinstrument: Autograf - vanlig registrering	200	
6	6576805,92	283082,46	3,82	Geometrisk hjelpepunkt Hjelpelinje fiktiv grense	69 Beregnet	200	
7	6576802,14	283081,92	8,03	Umerket	96 GNSS: Fasemåling (Real time kinematic)	10	

