

Karmsund fiskemel
Pb. 103

4299 AVALDSNES

86/77

Dato: 09.03.04
Deres ref: Brendås

Saksbeh: Hans Erik Lundberg
Saksnr: 04/01079-002
Løpenr: 008702/04
Arkivkode: M10

VANNFORSYNING TIL BEDRIFTER.

Viser med dette til tidligere telefonsamtaler ang. vannforbruk/stor tapping fra det kommunale vannettet.

På rørleggermeldingen for deres bedrift er det gitt tillatelse til å tappe inntil 10 l/s. Vi har i vinter registrert at deres bedrift har tappet opp i mot 50 l/s, noe som fører til store driftsproblemer på kommunens vannledningsnett.

Karmøy kommune ønsker å være behjelpelige med å imøtekomme deres ønsker/behov når det gjelder vannuttak, men tapping opp i mot 50 l/s er langt over de mengder kommunen klarer å levere, uten at det går ut over andre abonnenter på Husøy og abonnenter nord for flyplasskrysset.

Vi har derimot registrert at vi klarer å opprettholde tilfredsstillende leveranse til andre abonnenter når dere taper inntil 30 l/s, med nåværende forbruk fra de øvrige bedrifter på Husøy. Vi vil derfor med dette gi deres bedrift midlertidig tillatelse til å tappe inntil 30 l/s, men dette innebærer at dere må ha kontroll over de mengder som tappes.

I uke 6 målte vi tidvis tappingen til 50 l/s, og når vi kontaktet fabrikk, beregnet de ansvarlige på kaien tappingen til ca. 20 l/s. Dette viser at det er nødvendig at fabrikk etablerer et system for å ha kontroll over de mengder som tappes.

Under forutsetning av at bedriften har kontroll med de vannmengder som tappes, gis Karmsund fiskemel tillatelse til å tappe inntil 30 l/s inntil videre. Karmøy kommune påberoper seg rett til å inndra denne tillatelsen dersom forutsetningene for denne tillatelsen endres, eller blir misligholdt.

Med vennlig hilsen

Rolf Arnesen
VAR-sjef.

Hans Erik Lundberg
Overingeniør.

Postadresse
Rådhuset, 4250 Kopervik
Besøksadresse
Statsråd Vinjes gt. 25, Kopervik

Sentralbord/Serviceorg
52 85 75 00 / 52 85 75 10
Telefax
52 85 22 32

Bankgiro
7370 05 05283
Organisasjonsnr
940 791 901

E-postadresse
postmottak.sentral@karmoy.kommune.no
Internett
www.karmoy.kommune.no

KARMØY KOMMUNE Ledningsnettarkiv
Teknisk etat
24 MAR 1995
Nr. 6265
Sakstid: 9500/198
Arkivnr: 9500/202
Mak: [redacted]
Kopi til: [redacted]

RØRLEGGERMELDING NYBYGG

I henhold til vedlagte skisse anmeldes til utførelse nedenstående rørleggerarbeid hos:
Eier: Karmøy Fiskeindustri 4/s..., gnr. 86... bnr.: 56..., tomt nr.: 05R...
Byggeplass: Melandsholmen... nåv. adresse:

VANN:	off. <input checked="" type="checkbox"/> priv. <input type="checkbox"/>	KLOAKK:	off. <input checked="" type="checkbox"/> priv. <input type="checkbox"/>	OVERVANN:	off. <input checked="" type="checkbox"/> priv. <input type="checkbox"/>
Stikkledn.:	<u>160 dim. PVC type</u>	Stikkledn.:	<u>160 dim. PVC type</u>	Stikkledn.:	<u>160 dim. PVC type</u>
Fellesledn.:	» »	Fellesledn.:	» »	Fellesledn.:	» »
Hovedledn.:	» »	Hovedledn.:	» »	Hovedledn.:	» »
Borehull/brønn:	<u>1/time</u>	Slamavskiller	kammer m ³	Grøft <input type="checkbox"/>	Bekk <input type="checkbox"/>
Vannmåler:	dim. type	<input type="checkbox"/> Spredegrøft: <input type="checkbox"/> Sandfilter: lengde:			

Undertegnede autoriserte rørlegger i Karmøy kommune erklærer at arbeidene vil bli utført på en faglig forsvarlig måte i samsvar med gjeldende lover og forskrifter, autorisasjonsvilkår og tekniske bestemmelser for rørleggerfaget.

Bygner
sted

24.03.95
dato

Knut Ridor Eliassen
underskrift og stempel

Undertegnede erklærer at grøftarbeidene *ikke* blir igangsatt før godkjent rørleggermelding foreligger og jeg har innhentet nødvendige gravetillatelse fra bl.a. Karmsund kraftlag, Televerket, Vegvesen, Vannverket og grunneiere eller andre rettighetshavere (se generelle vilkår på baksiden av dette ark). Grøften vil ikke bli igjenfylt før vannverkets kontrollør har godkjent arbeidene og tatt de nødvendige mål, bl.a. tilknytningspunkt og utvendig stoppekran. Graving ved eller tilkobling på kommunal vann- og avløpsledning vil bare skje i arbeidstiden, dvs. mellom kl. 0800 og kl. 1500, og ikke på lørdager.

Bygner
sted

24.03.95
dato

Knut Ridor Eliassen
underskrift

For behandling av teknisk etat.

Tilkoblingsavgifter tils. kr..... betalt / 19

Godkjent på generelle vilkår,
 og spesielle vilkår:

Meldingen ikke behandlet p.g.a.:

Det vises til vilkår fastsatt i notat dat. 27.03.95

Brukstillatelse kan ikke gis før kommunens anleggsarbeider er fullført, og ledningsanlegget er kontrollert (trykkprøvd, tv-inspisert) og funnet i orden,
- samme gjelder internt ledningsnett på bedriftens område.

Karmøy tekniske etat, den 28 / 03. . 1995..

Kfr.: 27.03	J. Thaulle
Kfr.:	<u>TRJ.</u>

bygningssjef

driftssjef

GENERELLE VILKAR

1. Kommunen fraskriver seg ethvert ansvar for skader som måtte oppstå som følge av grøftearbeidene.
2. Televerket og Karmsund Kraftlag skal kontaktes for påvisning av kabler.
3. Ved graving i eller inntil 3 m ved siden av off. veg må forhåndstillatelse innhentes fra vedkommende vegmyndighet.
For riks- og fylkesveger: Vegsjefen i Rogaland
Kommuneveger : Teknisk rådmann
For private veger : Grunneiere og andre rettighetshavere.
4. Skader påført kommunal eller privat ledning eller grøft må erstattes fullt ut. Kommunen tar alle mulige forbehold om riktigheten av inntegningen av vann- og avløpsledninger påført kart. *Kommunens ledningskartverk er kun ment orienterende, og vil alltid inneholde unøyaktigheter.*
Kommunen og tilstøtende naboer skal kontaktes for påvisning av vann- og avløpsledninger eller drengrøfter.
5. Eieren må selv innhente tillatelse til å anlegge og ha liggende ledningsgrøft, herunder vedlikeholds- og tilsynsrett, over annenmanns eiendom.
Der hvor tilkopling skjer via privat fellesledning må eieren selv innhente tillatelse til påkopling fra rettighetshaverne.
6. Der hvor eksisterende vann- eller avløpsledning eller grøft må flyttes av hensyn til ny bebyggelse, skjer endringsarbeidene for utbyggerens regning.
7. Kommunen overtar med sin kontroll av anlegget ikke noe ansvar overfor eier, rørleggermester eller tredjemann. For avbrudd i vannforsyningen eller mangelfullt vanntrykk og eventuelle ulemper p. g.a. dette, gis ingen erstatning. Eieren må selv anlegge og bekoste trykkforsterkingpumpe eller trykkreduksjonsventil der hvor dette er nødvendig.
Kommunen er uten ansvar:
 - Hvis private ledninger forurennes eller stoppes til av rust, slam eller andre stoffer, med mindre dette beviselig skyldes forsømmelige forhold fra kommunens side.
 - For frostskafer på stikkledninger som følge av driftsstans på offentlig ledning.
 - For skader og ulemper i en eiendom ved oversvømmelse som følge av ekstraordinære regnskyll eller høyvann i fjord, elv eller bekk, uansett om vannet trenger inn gjennom avløpsledninger, vegger eller på andre måter.
8. Hvor annet ikke er bestemt gjelder alminnelige regler fastsatt i lov og forskrifter, herunder bl.a.: vassdragsloven, bygningsloven, sunnhetsloven og helseforskriftene, vannforurensningsloven m/ forskrifter, lov om kommunale vann- og kloakkavgifter m/ forskrifter, utslippsvilkår fastsatt i utslippstillatelser, reglement for vann- og avløpsinstallasjoner (NKF- norm nr. 8), autorisasjonsvilkår og bestemmelser.
9. Det gjøres særlig oppmerksom på vannforurensningslovens § 12 og helseforskriftenes § 45 vedr. pålegg om endringer eller opphør av lovlige utlipp.
10. Eieren forplikter seg til å overholde det til enhver tid gjeldende sanitærreglement, samt forskrifter og andre bestemmelser som er eller blir gitt i medhold av reglementet.
11. Dispensasjoner fra de til enhver tid gjeldende reglementer og bestemmelser må søkes av eier og sendes teknisk etat gjennom autorisert rørlegger.



TEKNISK ETAT

Saksid : 9500128
Jnr : 95002005
Arkiv : L42
Serie : BS
Dato : 27/03/95

NOTAT


til Bygningskontrollen,
teknisk etat
Rådhuset

fra overingeniør Håkon Sandvik

KARMØY FISKEINDUSTRI A/S - RØRLEGGERMELDING

Rørleggermelding godkjennes på følgende betingelser:

- 1: maks. spissforbruk på vannuttak; 10 l/sek. Ved evt. uttak av større vannmengder må det avtales særskilt med vannverket.
- 2: kloakk føres uten slamavskiler inn på kommunalt ledningnett.
- 3a: Urent overvann (fra søl etc.) føres inn på kommunens utslippskumme/ledning sammen med prosessavløpsvann.
- 3b: Rent overvann (fra tak og flater) føres direkte til sjøen.
- 4: Fettholdig avløpsvann tillates ikke ført inn på kommunalt ledningsnett. Samme gjelder oljeholdig avløpsvann eller avløpsvann som inneholder sterke syrer eller baser.
- 5: Forøvrig skal bedriften rette seg etter **vilkår fastsatt i utslippstillatelse som gis av Fylkesmannen/SFT for bedriften.**
- 6: Kommunen overtar ikke ledningsanlegg på bedriftsområdet. Tilkobling til kommunalt ledningsnett regnes i gata.
- 7: Det må innsendes for godkjenning detaljtegning som bl.a. viser armaturer i kummer herunder avstengningsventiler, plassering av vannmåler, og nødvendige inspeksjons- og stakepunkter.


Håkon Sandvik
overingeniør



53180

1 Bygningens identifikasjon	Kommunenr. 1149	Bygningsnr. 13743525	Løpenr.	Uttyllingsdato 13011995	Brukerid 02		
2 Dato Bygn.type Næringsgr.	Dato for godkjenning 03031995	Dato for igangsetting 31031995	Dato for tatt i bruk 28081995	Status	På/tilbygg	Bygn.type 39	Næringsgruppe 3
3 Byggherrens navn og adresse	Rolle B	Type A	Byggherrens navn Karmsund Fiskeindustri a/s				
	Byggherrens adresse v/ Siv. ing. P. Rasmussen			Postnr. 4262	Poststed Avaldsnes		
4 Ansvarshavendes navn og adresse	Rolle A	Type	Ansvarshavendes navn				
	Ansvarshavendes adresse			Postnr.	Poststed		
5 Koordinater	Kartblad AG032-1-59	Koordinatsystem 01	X-koordinater 149.078	Y-koordinater -42.702	Z-koordinater	Kvalitet koordinat	
(3) 6 Materialer i bærekonstruksjoner	Vertikale bærekonstruksjoner						
	<input type="checkbox"/> 1 Tre	<input type="checkbox"/> 2 betong	<input checked="" type="checkbox"/> 3 Betong	<input checked="" type="checkbox"/> 4 Metall	<input type="checkbox"/> 5 Tegl	<input type="checkbox"/> 9 Annet	
(3) 6 Materialer i bærekonstruksjoner	Horisontale bærekonstruksjoner						
	<input type="checkbox"/> 1 Tre	<input type="checkbox"/> 2 betong	<input checked="" type="checkbox"/> 3 Betong	<input checked="" type="checkbox"/> 4 Metall	<input type="checkbox"/> 9 Annet		
(3) 7 Materialer i yttervegger	<input type="checkbox"/> 1 Tre	<input type="checkbox"/> 2 Lett betong	<input checked="" type="checkbox"/> 3 Betong	<input type="checkbox"/> 4 Metall	<input type="checkbox"/> 5 Tegl		
	<input type="checkbox"/> 9 Annet						
(1) 8 Fundamentering	<input type="checkbox"/> 1 Grunnmur	<input checked="" type="checkbox"/> 2 Bankett/såle	<input type="checkbox"/> 3 Påler	<input type="checkbox"/> 9 Annet			
(1) 9 Vannforsyning	<input type="checkbox"/> 1 Tilknyttet off. vannverk	<input type="checkbox"/> 2 Tilknyttet privat vannverk		<input type="checkbox"/> 3 Annen privat vannfor-syning, innlagt vann			
	<input type="checkbox"/> 4 synlig, ikke innlagt vann						
(1) 10 Oppvarming	<input type="checkbox"/> 0 Ved	<input type="checkbox"/> 1 Oljefyr-anlegg	<input type="checkbox"/> 2 Oljefyr-ildsted	<input type="checkbox"/> 3 EI			
	<input type="checkbox"/> 4 Oljefyr-anlegg/el	<input type="checkbox"/> 5 Oljefyringsanlegg/ved		<input type="checkbox"/> 6 Oljefyr-ildsted/el			
	<input type="checkbox"/> 7 Oljefyr-ildsted/ved	<input type="checkbox"/> 8 El/ved	<input type="checkbox"/> 9 Annet				
11 Byggesaksreferanse, m.v.	*Kode	Nr. (7 pos.)	Kode	Nr. (7 pos.)			

12 Etasjer/arealer/antall boliger				
Etasje	Antall boliger	Bruksareal til bolig	Bruksareal til annet enn bolig	Bruksareal total
01			1411	1411
02			581	581
Sum			1992	1992

13 Boligspesifikasjon/Tilhørende adresse/Tilhørende eiendom (Se baksiden)

Boligspesifikasjon					Tilhørende adresse				Tilhørende eiendom					
Bolig-nummer	Bruks-areal bolig	Ant. rom	Kjøk-ken-kode	Antall		Adressenavn	Adresse navnekode eller Gnr.	Nummer eller Bnr.	Bokstav eller Fnr.	Under-nummer	Gnr.	Bnr.	Festnr.	Snr.
				Bad	WC									
												77		
											86	88		

Tilleggsopplysninger (kreves ikke meldt, - for kommunal bruk):

(1) 14 Kilde for annen privat vannforsyning	<input type="checkbox"/> 1 Elv/bekk	<input type="checkbox"/> 2 Innsjø	<input type="checkbox"/> 3 Cisterne	<input type="checkbox"/> 4 Borebrønn	<input type="checkbox"/> 5 Vanlig brønn/oppkomme	
(1) 15 Kloakk	<input type="checkbox"/> 1 Off. kloakk	<input type="checkbox"/> 2 Privat kloakk	<input type="checkbox"/> 3 Ikke tilknyttet kloakk			
(1) 16 Rensing ved privat kloakk	<input type="checkbox"/> 1 Infiltrasjonsgrøft	<input type="checkbox"/> 2 Lukket anlegg	<input type="checkbox"/> 3 Sandfilter/grøft	<input type="checkbox"/> 9 Andre rensetiltak		
- 17 Sanit.utstyr Heiser Røkløp	Antall bad	Antall vann-klosett	Antall heiser	Antall røkløp	Antall etasjer	Alternativt areal
(1) 18 Renova-sjon	<input type="checkbox"/> 1 Offentlig renovasjon	<input type="checkbox"/> 2 Felles/privat renovasjon	<input type="checkbox"/> 3 Ikke felles renovasjon			

Kommunens stempel og underskrift/Merknader

1/9 Vannmåler
beg.

RØRLEGGERMELDING NYBYGG

KARMØY KOMMUNE
 Nr. Teknisk etat **5150**
20 JAN 1995
 Sakstid: 9500128 J.TIF.
 Arkivnr.: 95001553
 Mak: Saksbet
 Kopi til:

I henhold til vedlagte skisse anmeldes til utførelse nedenstående rørleggerarbeider hos
 Eier: *Karmøy Fiskeindustri*, gnr. *86*, bnr.: *(56) 77*, tomt nr.:
 Byggeplass: *Melandsholmen* nåv. adresse:

VANN:	off. <input checked="" type="checkbox"/> priv. <input type="checkbox"/>	KLOAKK:	off. <input checked="" type="checkbox"/> priv. <input type="checkbox"/>	OVERVANN:	off. <input type="checkbox"/> priv. <input type="checkbox"/>
Stikkledn.:	<i>110</i> dim. <i>PVC</i> type	Stikkledn.:	<i>125</i> dim. <i>PVC</i> type	Stikkledn.:	dim. type
Fellesledn.:	» »	Fellesledn.:	» »	Fellesledn.:	» »
Hovedledn.:	» »	Hovedledn.:	» »	Hovedledn.:	» »
Borehull/brønn:	l/time	Slamavskiller	kammer m ³	Grøft <input type="checkbox"/>	Bekk <input type="checkbox"/>
Vannmåler:	dim. type	<input type="checkbox"/> Spredegrøft:			
		<input type="checkbox"/> Sandfilter: lengde:			

Undertegnede autoriserte rørlegger i Karmøy kommune erklærer at arbeidene vil bli utført på en faglig forsvarlig måte i samsvar med gjeldende lover og forskrifter, autorisasjonsvilkår og tekniske bestemmelser for rørleggerfaget.

Bygner
sted

20.01.95
dato

Kurt Reidar Eliassen.
underskrift og stempel

Undertegnede erklærer at grøftarbeidene *ikke* blir igangsatt før godkjent rørleggermelding foreligger og jeg har innhentet nødvendige gravetillatelse fra bl.a. Karmsund kraftlag, Televerket, Vegvesen, Vannverket og grunneiere eller andre rettighetshavere (se generelle vilkår på baksiden av dette ark). Grøften vil ikke bli igjenfylt før vannverkets kontrollør har godkjent arbeidene og tatt de nødvendige mål, bl.a. tilknytningspunkt og utvendig stoppekran. Graving ved eller tilkobling på kommunal vann- og avløpsledning vil bare skje i arbeidstiden, dvs. mellom kl. 0800 og kl. 1500, og ikke på lørdager.

Bygner
sted

20.01.95
dato

Kurt Reidar Eliassen.
underskrift

For behandling av teknisk etat.

Tilkoblingsavgifter tils. kr..... betalt / 19

Godkjent på generelle vilkår,
 og spesielle vilkår:

Meldingen ikke behandlet p.g.a.:

Det vises til vilkår fastsatt i notat dat. 25.01.95

Brukstillatelse/ferdigattest kan ikke gis før kommunens anleggsarbeider er fullført, og ledningsanlegget er kontrollert (TRYKKPRØVD; TV-inspisert) og funnet i orden. Samme gjelder internt ledningsnett på bedriftens område.

Karmøy tekniske etat, den *30/01. 1995*

Kfr.:	<i>iref</i>
Kfr.:	

[Signature]
bygningssjef

[Signature]
driftssjef

GENERELLE VILKÅR

1. Kommunen fraskriver seg ethvert ansvar for skader som måtte oppstå som følge av grøftearbeidene.
2. Televerket og Karmsund Kraftlag skal kontaktes for påvisning av kabler.
3. Ved graving i eller inntil 3 m ved siden av off. veg må forhåndstillatelse innhentes fra vedkommende vegmyndighet.
For riks- og fylkesveger: Vegsjefen i Rogaland
Kommuneveger : Teknisk rådmann
For private veger : Grunneiere og andre rettighetshavere.
4. Skader påført kommunal eller privat ledning eller grøft må erstattes fullt ut. Kommunen tar alle mulige forbehold om riktigheten av inntegningen av vann- og avløpsledninger påført kart. *Kommunens ledningskartverk er kun ment orienterende, og vil alltid inneholde unøyaktigheter.* Kommunen og tilstøtende naboer skal kontaktes for påvisning av vann- og avløpsledninger eller drengrofter.
5. Eieren må selv innhente tillatelse til å anlegge og ha liggende ledningsgrøft, herunder vedlikeholds- og tilsynsrett, over annenmanns eiendom. Der hvor tilkopling skjer via privat fellesledning må eieren selv innhente tillatelse til påkopling fra rettighetshaverne.
6. Der hvor eksisterende vann- eller avløpsledning eller grøft må flyttes av hensyn til ny bebyggelse, skjer endringsarbeidene for utbyggerens regning.
7. Kommunen overtar med sin kontroll av anlegget ikke noe ansvar overfor eier, rørleggermester eller tredjemann. For avbrudd i vannforsyningen eller mangelfullt vanntrykk og eventuelle ulemper p. g.a. dette, gis ingen erstatning. Eieren må selv anlegge og bekoste trykkforsterkingsspumpe eller trykkreduksjonsventil der hvor dette er nødvendig.
Kommunen er uten ansvar:
 - Hvis private ledninger forurenses eller stoppes til av rust, slam eller andre stoffer, med mindre dette beviselig skyldes forsømmelige forhold fra kommunens side.
 - For frostskafer på stikkledninger som følge av driftstans på offentlig ledning.
 - For skader og ulemper i en eiendom ved oversvømmelse som følge av ekstraordinære regnskyl eller høyvann i fjord, elv eller bekk, uansett om vannet trenger inn gjennom avløpsledninger, vegger eller på andre måter.
8. Hvor annet ikke er bestemt gjelder alminnelige regler fastsatt i lov og forskrifter, herunder bl.a.: vassdragsloven, bygningsloven, sunnhetsloven og helseforskriftene, vannforurensningsloven m/ forskrifter, lov om kommunale vann- og kloakkavgifter m/ forskrifter, utslippsvilkår fastsatt i utslippstillatelser, reglement for vann- og avløpsinstallasjoner (NKF- norm nr. 8), autorisasjonsvilkår og bestemmelser.
9. Det gjøres særlig oppmerksom på vannforurensningslovens § 12 og helseforskriftenes § 45 vedr. pålegg om endringer eller opphør av lovlig utslipp.
10. Eieren forplikter seg til å overholde det til enhver tid gjeldende sanittærreglement, samt forskrifter og andre bestemmelser som er eller blir gitt i medhold av reglementet.
11. Dispensasjoner fra de til enhver tid gjeldende reglementer og bestemmelser må søkes av eier og sendes teknisk etat gjennom autorisert rørlegger.



TEKNISK ETAT

Saksid : 9500128
Jnr : 95002005
Arkiv : L42
Serie : BS
Dato : 25/01/95

NOTAT

til Bygningskontrollen,
teknisk etat
Rådhuset


fra overingeniør Håkon Sandvik

SØKNAD OM OPPFØRING AV FISKEMELFABRIKK RØRLEGGERMELDING

Driftssjefen vært i møte om fiskemelfabrikken den 26.01.95.

Rørleggermelding godkjennes på følgende betingelser:

- 1: maks. spissforbruk på vannuttak; 10 l/sek. Ved evt. uttak av større vannmengder må det avtales særskilt med vannverket.
- 2: kloakk føres uten slamavskiler inn på kommunalt ledningnett.
- 3: overvann føres inn på kommunens utslippskumme/ledning sammen med prosessavløpsvann.
- 4: Fettholdig avløpsvann tillates ikke ført inn på kommunalt ledningsnett. Samme gjelder oljeholdig avløpsvann eller avløpsvann som inneholder sterke syrer eller baser.
- 5: Forøvrig skal bedriften rette seg etter **vilkår fastsatt i utslippstillatelse som gis av Fylkesmannen/SFT for bedriften.**
- 6: Kommunen overtar ikke ledningsanlegg på bedriftsområdet. Tilkobling til kommunalt ledningsnett regnes i gata.
- 7: Det må innsendes for godkjenning detaljtegning som bl.a. viser armaturer i kummer herunder avstengningsventiler, plassering av vannmåler, og nødvendige inspeksjons- og stakepunkter.


Håkon Sandvik
overingeniør



1 Bygningens identifikasjon	Kommunenr. 1119	Bygningsnr. 1370 7618	Lopenr.	Utfyllingsdato 31/11/91	Brukerid 02										
2 Dato Bygn.type Næringsgr.	Dato for godkjenning 14/2/91	Dato for igangsetting 11/9/91	Dato for tatt i bruk 10/2/96	Status	På/tilbygg	Bygn.type 33	Næringsgruppe 3								
3 Byggherrens navn og adresse	Rolle B	Type A	Byggherrens navn KACHUND	FISKEINDUSTRI											
	Byggherrens adresse HELGANE SVN. 56			Postnr. 4262	Poststed HVALDSNES										
4 Ansvarshavendes navn og adresse	Rolle A	Type	Ansvarshavendes navn												
	Ansvarshavendes adresse			Postnr.	Poststed										
5 Koordinater	Kartblad	Koordinatsystem	X-koordinater	Y-koordinater	Z-koordinater	Kvalitet koordinat									
(3) 6 Materialer i bærekonstruksjoner	Vertikale bærekonstruksjoner														
	<input type="checkbox"/> 1 Tre	<input type="checkbox"/> 2 betong	<input checked="" type="checkbox"/> 3 Betong	<input checked="" type="checkbox"/> 4 Metall	<input type="checkbox"/> 5 Tegl	<input type="checkbox"/> 9 Annet									
(3)	Horisontale bærekonstruksjoner														
	<input type="checkbox"/> 1 Tre	<input type="checkbox"/> 2 betong	<input checked="" type="checkbox"/> 3 Betong	<input checked="" type="checkbox"/> 4 Metall	<input type="checkbox"/> 9 Annet										
(3) 7 Materialer i yttervegger	<input type="checkbox"/> 1 Tre	<input type="checkbox"/> 2 Lett betong	<input checked="" type="checkbox"/> 3 Betong	<input checked="" type="checkbox"/> 4 Metall	<input type="checkbox"/> 5 Tegl			12 Etasjer/arealer/antall boliger							
(1) 8 Fundamentering	<input type="checkbox"/> 1 Grunnmur	<input checked="" type="checkbox"/> 2 Bankett/såle	<input type="checkbox"/> 3 Påler	<input type="checkbox"/> 9 Annet					Etasje	Antall boliger	Bruksareal til bolig	Bruksareal til annet enn bolig	Bruksareal total		
(1) 9 Vannforsyning	<input type="checkbox"/> 1 Tilknyttet off. vannverk	<input type="checkbox"/> 2 Tilknyttet privat vannverk	<input type="checkbox"/> 3 Annen privat vannfor-syning, innlagt vann					<input type="checkbox"/> 4 Annen privat vannfor-syning, ikke innlagt vann	01			2369	2369		
(1) 10 Oppvarming	<input type="checkbox"/> 0 Ved	<input type="checkbox"/> 1 Oljefyr-anlegg	<input type="checkbox"/> 2 Oljefyr ildsted	<input type="checkbox"/> 3 El					<input type="checkbox"/> 4 Oljefyr-anlegg/el	<input type="checkbox"/> 5 Oljefyringsanlegg/ved	02			197	197
	<input type="checkbox"/> 6 Oljefyr ildsted/el	<input type="checkbox"/> 7 Oljefyr ildsted/ved	<input type="checkbox"/> 8 El/ved	<input type="checkbox"/> 9 Annet									3545		
11 Byggesaksreferanse, m.v.	*Kode B	Nr. (7 pos.) 7371110	Kode	Nr. (7 pos.)					Sum			2566	2566		

13 Boligspesifikasjon/Tilhørende adresse/Tilhørende eiendom (Se baksiden)

Boligspesifikasjon					Tilhørende adresse					Tilhørende eiendom				
Bolig-nummer	Bruks-areal bolig	Ant. rom	Kjøk-ken-kode	Antall		Adressenavn	Adresse navnekode eller Gnr.	Nummer eller Bnr.	Bokstav eller Fnr.	Under-nummer	Gnr.	Bnr.	Festenr.	Snr.
				Bad	WC									
											86	77		
												56		

Tilleggsopplysninger (kreves ikke meldt, - for kommunal bruk):

(1) 14 Kilde for annen privat vannforsyning	<input type="checkbox"/> 1 Elv/bekk	<input type="checkbox"/> 2 Innsjø	<input type="checkbox"/> 3 Cisterne	<input type="checkbox"/> 4 Borebrønn	<input type="checkbox"/> 5 Vanlig brønn/ oppkomme	
(1) 15 Kloakk	<input type="checkbox"/> 1 Off. kloakk	<input type="checkbox"/> 2 Privat kloakk	<input type="checkbox"/> 3 Ikke tilknyttet kloakk			
(1) 16 Rensing ved privat kloakk	<input type="checkbox"/> 1 Infiltra-sjons-groft	<input type="checkbox"/> 2 Lukket anlegg	<input type="checkbox"/> 3 Sandfilter/ groft	<input type="checkbox"/> 9 Andre rensetilak		
- 17 Sanit.utstyr Heiser Røkløp	Antall bad	Antall vann-klosett	Antall heiser	Antall røkløp	Antall etasjer	Alternativt areal
(1) 18 Renova-sjon	<input type="checkbox"/> 1 Offentlig renovasjon	<input type="checkbox"/> 2 Felles/privat renovasjon	<input type="checkbox"/> 3 Ikke felles renovasjon			

Kommunens stempel og underskrift/Merknader

Vannmaler

KARMØY KOMMUNE
TEKNISK ETAT
4250 KOPERVIK — TELEFON 52 85 75 00

Nr. 7080

Kontrollrapport for utvendige rørleggerarbeider ⁷⁷Eier: *Karmøy Fiskeindustri* gnr.: *86* bnr.: *56* tomt nr.Byggeplass: *Nlandsholmen* nåv. adresse:Autorisert rørlegger: *Kurt Reidar Eliassen*

Fremmøte:

PÅPEKTE FEIL OG MANGLER:

1. LEDNINGSGRØFT: Igjenfylling, frostfri overdekning (min. 1 m), knekkpunkt i grøttestrøp, stor stein/blokk, bløte masser, sand rundt røret.
2. VANNLEDNING: Teleskoprør, stoppekran, avstengningskum, koblingspunkt, matriell, skjøt.
3. KLOAKKLEDNING: Dårlig fall (min. 1 : 75), brist i rør, pakning, muffeforbindelse, tilkoblingspunkt, ikke godkjente rør, lekkasjer, åpen ende, slam i rør, tilkoblingspunkt, stokeanretning i kum.
4. OVERVANNsledn.: Knuste rør, pakning, motfall, åpen ende, slam i rør, rørmerking (plast), tilkoblingspunkt.
5. SANDFANGKUM: Dykker, bunn, lokk (rist) tilkoblingspunkt, renskes.
6. SLAMAVSKILLER: Utett, dykkere/H-forbindelse, volum, kammerdeling, slemming, forankring, lokk, nivåhøydeforskjell, tildekking (frostfritt).
7. ANDRE MANGLER:

Ovenstående påpekte mangler bes rettet innen/...../19...., hvoretter ferdigkontroll bes rekvirert.

Vannverkskontrollen,/...../19....

kontrollør.

FERDIGKONTROLL

- ANLEGGET FUNNET TEKNISK I ORDEN, dato: *Er ikke kontrollert*
- ANLEGGET IKKE FUNNET I ORDEN UNDER HENVISNING TIL FORANSTÅENDE PUNKT:, dato

VANN TILKOBLET DATO: *02.10.2.1996*KLOAKK TILKOBLET DATO: *02.10.2.1996*

Nils Gunnar Eike
kontrollør.

Beliggenhet av utvendig stoppekran og tilknytningspunkt:

Kurt Davidsen hos Varbak & Støl bekrefter i telefon av 06.05.96 at anlegget er T.V. kjørt innforbi bedriftens område. Tor Reidar Jakobsen har fått rapport og video

KARMØY KOMMUNE
Teknisk etat
Ledningsnettarkiv

01 DES 7 126

00/03428

048658/00
LSD
M.HV

RØRLEGGERMELDING NYBYGG

I henhold til vedlagte skisse anmeldes til utførelse nedenstående rørleggerarbeider hos:

Eier: KARMSUND FLISKEINDUSTRI, gnr.: 86 bnr.: 77 tomt nr.:
Byggeplass: HUSØY nåv. adresse: % Siv. Ing. Petter J. Rasmussen

VANN: off. <input checked="" type="checkbox"/> priv. <input type="checkbox"/>	KLOAKK: off. <input checked="" type="checkbox"/> priv. <input type="checkbox"/>	OVERVANN: off. <input checked="" type="checkbox"/> priv. <input type="checkbox"/>
Stikkledn.: <u>35</u> dim. <u>C0</u> type	Stikkledn.: <u>160</u> dim. type	Stikkledn.: dim. type
Fellesledn.: « «	Fellesledn.: « «	Fellesledn.: « «
Hovedledn.: <u>250</u> « «	Hovedledn.: « «	Hovedledn.: <u>400</u> « «
Borehull/brønn: l/time	Slamavskiller kammer m ³	Grøft <input type="checkbox"/> Bekk <input type="checkbox"/>
Vannmåler: <input checked="" type="checkbox"/> dim. type	<input type="checkbox"/> Spredegrøft: <input type="checkbox"/> Sandfilter: lengde:	
<u>Vann fra eksist. bygg</u>	<u>Spr. 110 → 160</u> <u>Prosess 160 → 225</u>	

Undertegnede autoriserte rørlegger i Karmøy kommune erklærer at arbeidene vil bli utført på en faglig forsvarlig måte i samsvar med gjeldende lover og forskrifter, autorisasjonsvilkår og tekniske bestemmelser for rørleggerfaget.

Avald
sted

30.11.00
dato

Magnus Rørdal
AUT. RØRLEGGER
Indtelling 25 4262 Avskilenes
Mobil 090-41727

underskrift og stempel

Undertegnede erklærer at grøftarbeidene *ikke* blir igangsatt før godkjent rørleggermelding foreligger og jeg har innhentet nødvendige gravetillatelse fra bl.a. Karmsund kraftlag, Televerket, Vegvesen, Vannverket og grunneiere eller andre rettighetshavere (se generelle vilkår på baksiden av dette ark).

Grøften vil ikke bli igjenfylt før vannverkets kontrollør har godkjent arbeidene og tatt de nødvendige mål, bl.a. tilknytningspunkt og utvendig stoppekran.

Graving ved eller tilkobling på kommunal vann- og avløpsledning vil bare skje i arbeidstiden, dvs. mellom kl. 0800 og kl. 1500, og ikke på lørdager.

Avald
sted

30.11.00
dato

M. Rørdal
underskrift

For behandling av teknisk etat.

KATEGORI B

Tilkoblingsavgifter tils. kr. betalt / 19

Godkjent på generelle vilkår,
 og spesielle vilkår:

Meldingen ikke behandlet p.g.a.:

Omsøkt vanntilkobling fra eksisterende bygg godkjennes. Luftbro frostisoleres. Alt vann til bedriften skal måles gjennom eksisterende (eller ny) vannmåler. Maksimale vannuttak for hele "sildoljefabrikk-området" 10 l/sek.

Fettavskiller må dimensjoneres tilsterkkelig stor. Drift og vedlikehold av pumpekum i område "B" påligger bedriften som eier.

Karmøy tekniske etat, den 8.11.2001

Kfr.:	
Kfr.:	

[Signature]
bygningsjef

[Signature]
driftssjef

M.H. Rørdal

GENERELLE VILKÅR

1. Kommunen fraskriver seg ethvert ansvar for skader som måtte oppstå som følge av grøftarbeidene.
2. Televerket og Karmsund Kraftlag skal kontaktes for påvisning av kabler.
3. Ved graving i eller inntil 3 m ved siden av off. veg må forhåndstillatelse innhentes fra vedkommende vegmyndighet.
For riks- og fylkesveger: Vegsjefen i Rogaland
Kommuneveger : Teknisk rådmann
For private veger : Grunneiere og andre rettighetshavere.
4. Skader påført kommunal eller privat ledning eller grøft må erstattes fullt ut. Kommunen tar alle mulige forbehold om riktigheten av inntegningen av vann- og avløpsledninger påført kart.
Kommunens ledningskartverk er kun ment orienterende, og vil alltid inneholde unøyaktigheter.
Kommunen og tilstøtende naboer skal kontaktes for påvisning av vann- og avløpsledninger eller drengrofter.
5. Eieren må selv innhente tillatelse til å anlegge og ha liggende ledningsgrøft, herunder vedlikeholds- og tilsynsrett, over annenmanns eiendom.
Der hvor tilkopling skjer via privat fellesledning må eieren selv innhente tillatelse til påkopling fra rettighetshaverne.
6. Der hvor eksisterende vann- eller avløpsledning eller grøft må flyttes av hensyn til ny bebyggelse, skjer endringsarbeidene for utbyggerens regning.
7. Kommunen overtar med sin kontroll av anlegget ikke noe ansvar overfor eier, rørleggermester eller tredjemann. For avbrudd i vannforsyningen eller mangelfullt vanntrykk og eventuelle ulemper p.g.a. dette, gis ingen erstatning. Eieren må selv anlegge og bekoste trykkforsterkingspumpe eller trykkreduksjonsventil der hvor dette er nødvendig.
Kommunen er uten ansvar:
 - Hvis private ledninger forurenses eller stoppes til av rust, slam eller andre stoffer, med mindre dette beviselig skyldes forsømmelige forhold fra kommunens side.
 - For frostskafer på stikkledninger som følge av driftsstans på offentlig ledning.
 - For skader og ulemper i en eiendom ved oversvømmelse som følge av ekstraordinære regnskyll eller høyvann i fjord, elv eller bekk, uansett om vannet trenger inn gjennom avløpsledninger, vegger eller på andre måter.
8. Hvor ikke annet er bestemt, gjelder alminnelige regler fastsatt i lov om forskrifter, herunder bl.a.: vassdragsloven, bygningsloven, sunnhetsloven og helseforskriftene, vannforurensningsloven m/forskrifter, lov om kommunale vann- og kloakkavgifter m/forskrifter, utslippsvilkår fastsatt i utslippstillatelser, reglement for vann- og avløpsinstallasjoner (NKF - norm nr. 8), autorisasjonsvilkår og bestemmelser.
9. Det gjøres særlig oppmerksom på vannforurensningslovens § 12 og helseforskriftenes § 45 vedr. pålegg om endringer eller opphør av lovlige utslipp.
10. Eieren forplikter seg til å overholde det til enhver tid gjeldende sanitærreglement, samt forskrifter og andre bestemmelser som er eller blir gitt i medhold av reglementet.
11. Dispensasjoner fra de til enhver tid gjeldende reglementer og bestemmelser må søkes av eier og sendes teknisk etat gjennom autorisert rørlegger.



1 Bygningens identifikasjon	Kommunefnr. 1149	Bygningsnr. 13722714	Løpenr.	Utfyllingsdato 2.6.2001	Brukerid 02
2 Dato Bygn.type Næringsgr.	Dato for godkjenning 08.09.1999	Dato for igangsetting 26.10.1999	Dato for tatt i bruk 19.10.2001	Status På/tilbygg	Bygn.type 31 Næringsgr. 10
3 Tiltakshavers navn og adresse	Rolle B	Type A	Tiltakshavers navn Karmvold Tidsindustri AS	Postnr. 4262	Poststed AVALDSNES
4 Ansvarlig søkers navn og adresse	Rolle A	Type 213	Ansvarlig søkers navn Sir. Ing. Petter J. Rasmussen	Postnr. 499	Poststed Avaldsnes
5 Koordinater	Kartblad 11032-1-57	Koordinatsystem	X-koordinater 148912	Y-koordinater 42100	Z-koordinater
6 Materialer i bærekonstruksjoner	Vertikale bærekonstruksjoner				
(3)	<input checked="" type="checkbox"/> 1 Tre <input type="checkbox"/> 2 betong <input checked="" type="checkbox"/> 3 Betong <input checked="" type="checkbox"/> 4 Metall <input type="checkbox"/> 5 Tegl <input type="checkbox"/> 9 Annet				
(3)	Horisontale bærekonstruksjoner				
(3)	<input checked="" type="checkbox"/> 1 Tre <input type="checkbox"/> 2 betong <input type="checkbox"/> 3 Betong <input checked="" type="checkbox"/> 4 Metall <input type="checkbox"/> 9 Annet				
7 Materialer i yttervegger	<input type="checkbox"/> 1 Tre <input type="checkbox"/> 2 Lett betong <input checked="" type="checkbox"/> 3 Betong <input checked="" type="checkbox"/> 4 Metall <input type="checkbox"/> 5 Tegl <input type="checkbox"/> 9 Annet				
8 Fundamentering	<input type="checkbox"/> 1 Grunnmur <input type="checkbox"/> 2 Bankett/såle <input type="checkbox"/> 3 Påler <input type="checkbox"/> 9 Annet				
9 Vannforsyning	<input type="checkbox"/> 1 Tilknyttet off. vannverk <input type="checkbox"/> 2 Tilknyttet privat vannverk <input type="checkbox"/> 3 Annen privat vannfor-syning, innlagt vann <input type="checkbox"/> 4 Annen privat vannfor-syning, ikke innlagt vann				
10 Oppvarming	<input type="checkbox"/> 0 Ved <input type="checkbox"/> 1 Oljefyr-anlegg <input type="checkbox"/> 2 Oljefyrt ildsted <input type="checkbox"/> 3 El <input type="checkbox"/> 4 Oljefyr-anlegg/el <input type="checkbox"/> 5 Oljefyringsanlegg/ved <input type="checkbox"/> 6 Oljefyrt ildsted/el <input type="checkbox"/> 7 Oljefyrt ildsted/ved <input type="checkbox"/> 8 El/ved <input type="checkbox"/> 9 Annet				
11 Byggesaksreferanse m.v.	Kode B	Nr. (7 pos.) 66300	Kode	Nr. (7 pos.)	

Etasje	Antall boliger	Bruksareal til bolig	Bruksareal til annet enn bolig	Bruksareal totalt
101			1056	1056
201			118	118
Sum			1254	1254

13 Boligspesifikasjon/Tilhørende adresse/Tilhørende eiendom (se baksiden)

Boligspesifikasjon					Tilhørende adresse					Tilhørende eiendom				
Bolig-nummer	Bruks-areal bolig	Ant. rom	Kjøkken-kode	Antall		Adressenavn	Adresse navnekode eller Gnr.	Nummer eller Bnr.	Bokstav eller Fnr.	Under-nummer	Gnr.	Bnr.	Festenr.	Snr.
				Bad	WC									
											86	77		

Tilleggsopplysninger (kreves ikke meldt, - for kommunal bruk):

(1) 14 Kilde for annen privat vannforsyning	<input type="checkbox"/> 1 Elv/bekk	<input type="checkbox"/> 2 Innsjø	<input type="checkbox"/> 3 Cisterne	<input type="checkbox"/> 4 Borebrønn	<input type="checkbox"/> 5 Vanlig brønn/ oppkomme
(1) 15 Kloakk	<input type="checkbox"/> 1 Off. kloakk	<input type="checkbox"/> 2 Privat kloakk	<input type="checkbox"/> 3 Ikke tilknyttet kloakk		
(1) 16 Rensing ved privat kloakk	<input type="checkbox"/> 1 Infiltrasjons-groft	<input type="checkbox"/> 2 Lukket anlegg	<input type="checkbox"/> 3 Sandfilter-groft	<input type="checkbox"/> 4 Andre rensetiltak	
- 17 Sanit.utstyr Heiser Røkløp	Antall bad	Antall vann-klosett	Antall heiser	Antall røkløp	Antall etasjer Bebygd areal
(1) 18 Renovasjon	<input type="checkbox"/> 1 Offentlig renovasjon	<input type="checkbox"/> 2 Felles/privat renovasjon	<input type="checkbox"/> 3 Ikke felles renovasjon		

Kommunens stempel og underskrift/Merknader

63472



1 Bygningens identifikasjon	Kommunenr. 1199	Bygningsnr. 13722714	Løpenr.	Uttyllingsdato 2.10.1900	Brukerid 02	
2 Dato Bygn.type Næringsgr.	Dato for godkjenning 09.09.1900	Dato for igangsetting 26.01.1900	Dato for tatt i bruk 19.10.2001	Status På/tilbygg	Bygn.type 31	Næringsgr. 10
3 Tiltakshavers navn og adresse	Rolle B	Type A	Tiltakshavers navn Kammervind Tiltakindustri AS			
	Tiltakshavers adresse			Postnr. 4262	Poststed AVALDSNES	
4 Ansvarlig søkers navn og adresse	Rolle A	Type 213	Ansvarlig søkers navn Sir. Ing. Petter 7. Rasmussen			
	Ansvarlig søkers adresse P. b. 93			Postnr. 4299	Poststed Avaldsnes	
5 Koordinater	Kartblad A 132-1-57	Koordinatsystem	X-koordinater 17972	Y-koordinater 92100	Z-koordinater	Kvalitet koordinat
(3) 6 Materialer i bærekonstruksjoner	Vertikale bærekonstruksjoner					
	<input checked="" type="checkbox"/> 1 Tre	<input type="checkbox"/> 2 Lett-betong	<input checked="" type="checkbox"/> 3 Betong	<input checked="" type="checkbox"/> 4 Metall	<input type="checkbox"/> 5 Tegl	<input type="checkbox"/> 9 Annet
(3) 6 Materialer i bærekonstruksjoner	Horisontale bærekonstruksjoner					
	<input checked="" type="checkbox"/> 1 Tre	<input type="checkbox"/> 2 Lett-betong	<input type="checkbox"/> 3 Betong	<input checked="" type="checkbox"/> 4 Metall	<input type="checkbox"/> 9 Annet	
(3) 7 Materialer i yttervegger	Vertikale yttervegger					
	<input type="checkbox"/> 1 Tre	<input type="checkbox"/> 2 Lett-betong	<input checked="" type="checkbox"/> 3 Betong	<input checked="" type="checkbox"/> 4 Metall	<input type="checkbox"/> 5 Tegl	<input type="checkbox"/> 9 Annet
(1) 8 Fundamentering	<input type="checkbox"/> 1 Grunnmur	<input type="checkbox"/> 2 Bankett/såle	<input type="checkbox"/> 3 Påler	<input type="checkbox"/> 9 Annet		
(1) 9 Vannforsyning	Tilknyttet 1 off. vannverk		Tilknyttet 2 privat vannverk			
	Annen privat vannfor- 3 syning, innlagt vann		Annen privat vannfor- 4 syning, ikke innlagt vann			
(1) 10 Oppvarming	0 Ved		1 Oljefyr-anlegg		2 Oljefyrt ildsted	
	3 El		4 Oljefyr-anlegg/el		5 Oljefyrringsanlegg/ved	
	6 Oljefyrt ildsted/el		7 Oljefyrt ildsted/ved		8 El/ved	9 Annet
11 Byggesaksreferanse m.v.	*Kode B	Nr. (7 pos.) 663/00	Kode	Nr. (7 pos.)		

Etasje	Antall boliger	Bruksareal til bolig	Bruksareal til annet enn bolig	Bruksareal totalt
1101			1056	1056
21			118	118
Sum			1259	1259

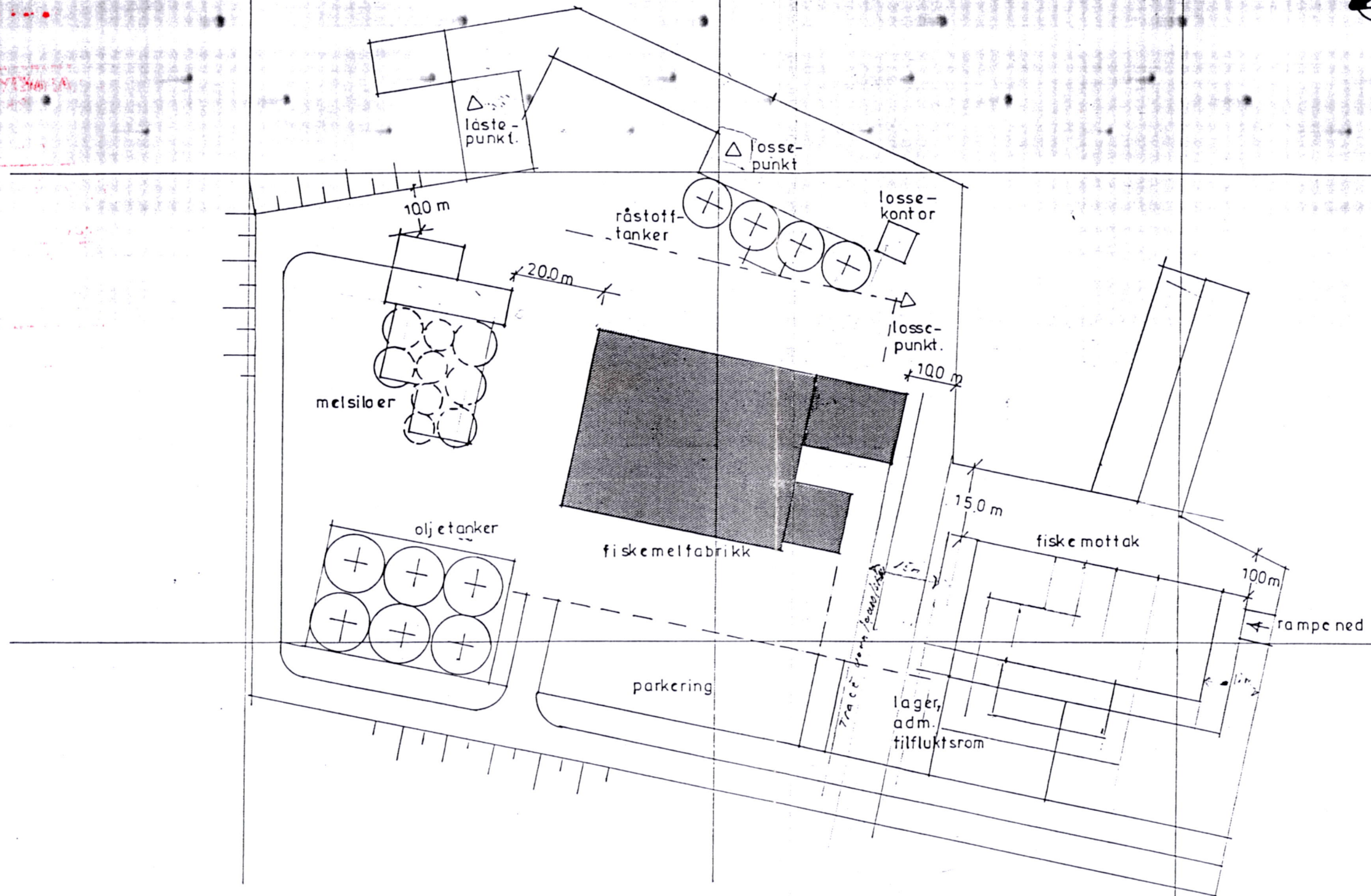
13 Boligspesifikasjon/Tilhørende adresse/Tilhørende eiendom (se baksiden)

Boligspesifikasjon					Tilhørende adresse				Tilhørende eiendom					
Bolig-nummer	Bruks-areal bolig	Ant. rom	Kjøk-ken-kode	Antall		Adressenavn	Adresse navnekode eller Gnr.	Nummer eller Bnr.	Bokstav eller Fnr.	Under-nummer	Gnr.	Bnr.	Festenr.	Snr.
				Bad	WC									
											86	77		

Tilleggsopplysninger (kreves ikke meldt, - for kommunal bruk):

(1) 14 Kilde for annen privat vannforsyning	<input type="checkbox"/> 1 Elv/bekk	<input type="checkbox"/> 2 Innsjø	<input type="checkbox"/> 3 Cisterne	<input type="checkbox"/> 4 Borebrønn	<input type="checkbox"/> 5 Vanlig brønn/oppkomme	
(1) 15 Kloakk	<input type="checkbox"/> 1 Off. kloakk	<input type="checkbox"/> 2 Privat kloakk	<input type="checkbox"/> 3 Ikke tilknyttet kloakk			
(1) 16 Rensing ved privat kloakk	<input type="checkbox"/> 1 Infiltrasjons-1 grøft	<input type="checkbox"/> 2 Lukket 2 anlegg	<input type="checkbox"/> 3 Sandfilter-3 grøft	<input type="checkbox"/> 9 Andre rensiltak		
- 17 Sanit.utstyr Heiser Røkløp	Antall bad	Antall vann-klosett	Antall heiser	Antall røkløp	Antall etasjer	Bebygd areal
(1) 18 Renova-sjon	<input type="checkbox"/> 1 Offentlig renovasjon	<input type="checkbox"/> 2 Felles/privat renovasjon	<input type="checkbox"/> 3 Ikke felles renovasjon			
Kommunens stempel og underskrift/Merknader						

KARMØY KOMMUNE
 Teknisk etat
 20 JAN 1995
 Sakstid: J.nr.
 Arkivnr:
 Mak: Saksbeh:
 Kopi til:
 Y-42800



Y-42700



KARMSUND FISKEINDUSTRI A/S.					
OVERSIKTSPLAN. 86/77					
Dato:	Signatur:	Korrigert	Av	Korrigert	Av
11.11.94.	k.k.	21.11.94.	ew.		
MÅL: 1:1000.					

Jobb nr.: 1794
 Tegning nr.: 01.