

22-973




Søknad om godkjenning av plan for nydyrking i	
Kommune Karmøy	Fylke Rogaland

Dette skjemaet skal brukes ved søknad om godkjenning av plan for nydyrking, jf. forskrift om nydyrking § 7. Skjemaet skal før anleggsstart sendes den kommunen der arealet som ønskes nydyrket ligger. Kommunens avgjørelse kan påklages til statsforvalteren. Les veiledningen på side 2 og 3 før søknaden fylles ut. Fyll også ut vedleggslisten på side 2 i skjemaet, og legg ved påkrevd og relevant dokumentasjon.

Nydyrkingstiltaket kan ikke iverksettes før planen er godkjent. Dersom nydyringsarealet er over 50 dekar (et vedlegg II-tiltak) skal kommunen behandle tiltaket etter forskrift om konsekvensutredninger § 8. Også mindre tiltak (under 50 dekar) skal behandles etter § 8 dersom det ikke kan utelukkes at tiltaket kan få vesentlige virkninger for naturmangfold eller andre viktige miljøhensyn. Kommunen skal vurdere tiltaket etter bestemmelsene i kap. II i naturmangfoldloven.

Grunnopplysninger		
Søkerens navn (etternavn, for og mellomnavn) Bowitz-Øygarden Nils J.		Fødselsnr. (11 siffer, kun hvis du ikke har org.nr.) 060358
Organisasjonsnr. (9 siffer)	Adresse Øygarden 50 4262 Avaldsnes	
E-postadresse nbowitz@online.no		Telefonnr. 90786688
Eiendommen søknaden om plan for nydyrking gjelder		
Gnr. 89	Bnr. 1	Fnr.

Opplysninger om eiendommen (oppgis i dekar) og nydyrkingstiltaket								
1	Eiendommens totalareal	Fulldyrka jord	Overflatedyrka jord	Innmærksbeite	Produktiv skog	Uproduktiv skog	Grunn myr/ dyp myr	Annet areal
	309,7	81,2		10,5	102,5			115,5
2	Beskrivelse av driftsbygninger på eiendommen (antall husdyrplasser, lagringskapasitet grovfôr, kornlager, komtørke, kjølelager etc.)							
3	Driftsform på eiendommen (husdyrhold, planteproduksjon mv.) Jordareal leies for tiden bort.							
4	Ved husdyrhold oppgi antall dyr				Ved planteproduksjon, oppgi eid areal i drift Antall dekar:			
5	Har eiendommen tilstrekkelig spredeareal for husdyrgjødsel i forhold til husdyrholdet? <input type="checkbox"/> Ja <input type="checkbox"/> Nei				Hvis nei, angi behov for ytterligere spredeareal (dekar)			
6	Er det registrerte natur- og kulturlandskapsverdier på eiendommen? Se veiledningens punkt E og F <input type="checkbox"/> Ja <input type="checkbox"/> Nei <input type="checkbox"/> Vet ikke					Hvis ja, oppgi navn/nummer på lokaliteten(e)		
7	Oppgi totalarealet som skal nydyrkes (dekar) 14 da			Til fulldyrka jord (dekar)		Til overflatedyrka jord (dekar) 14 da		
8	Hva slags areal skal nydyrkes? Skriv også fordeling mellom arealtype jf. spm. 1. utmark					Oppgi forventet avling		

9	Ved nydyrking av skogareal, oppgi hogstklasse og bonitet				
10	Beskriv planlagt drift av nydyrkingsarealet (utdypes eventuelt i eget vedlegg)				
11	Oppgi hvilke økonomiske og driftsmessige fordeler som oppnås ved nydyrkingen (legg ved kostnadsoverslag for nydyrkingen)				
12	Søknad om dispensasjon for nydyrking av myr				
	Etter forskrift om nydyrking av myr § 5 A annet ledd kan kommunen i særlige tilfeller gi dispensasjon til nydyrking av myr. Kryss av for hvilke(t) alternativ som passer:				
12 A	1. Mistet andre produksjonsarealer på grunn av tap av leiejord eller ved utbygging i offentlig regi. <input type="checkbox"/> 2. Grunneiers eneste dyrkingsressurs er myr. <input type="checkbox"/> 3. Ivareta særskilte produksjoner i myr på fjellgrunn. <input type="checkbox"/>				
12 B	Er det omsøkte arealet grunn eller dyp myr? <input type="checkbox"/> Grunn <input type="checkbox"/> Dyp				
12 C	Er tiltaket av vesentlig betydning for å opprettholde drifta? <input type="checkbox"/> Ja <input type="checkbox"/> Nei				
	Hvis ja begrunn:				
13	<table border="1"> <tr> <td>Dato</td> <td>Søkerens underskrift</td> </tr> <tr> <td>30-01-2022</td> <td></td> </tr> </table>	Dato	Søkerens underskrift	30-01-2022	
Dato	Søkerens underskrift				
30-01-2022					

Vedleggsliste

Søknaden <u>skal</u> inneholde:	Vedlagt	
Kart i farge (målestokk 1:5000) som viser det planlagte nydyrkingsarealet, atkomsten til nydyrkingsarealet, eiendommen og området omkring	<input checked="" type="checkbox"/>	
Plan for drenering av nydyrkingsarealet (med en beskrivelse av hvor stein / stubber skal deponeres / dumpes)	<input type="checkbox"/>	
Søknaden <u>kan</u> også inneholde:		Ikke relevant
Konsekvensutredning	<input type="checkbox"/>	<input type="checkbox"/>
Beskrivelse av planlagt drift av nydyrkingsarealet (jf. punkt 10)	<input type="checkbox"/>	<input type="checkbox"/>
Kostnadsoverslag for nydyrkingen (jf. punkt 11)	<input type="checkbox"/>	<input type="checkbox"/>
Kart over registrerte natur- og kulturlandskapsverdier	<input type="checkbox"/>	<input type="checkbox"/>