

SITUASJONSKART

vedlegg til underretting etter oppmålingsforretning

med saksnummer: **22/7739**

avholdt dato: **16.01.2023**

Formål: **Grensejustering, fradeling og klarlegging**

Landmåler: **Elin Brekke**

KARMØY KOMMUNE

SEKTOR AREAL OG BYGGESAK



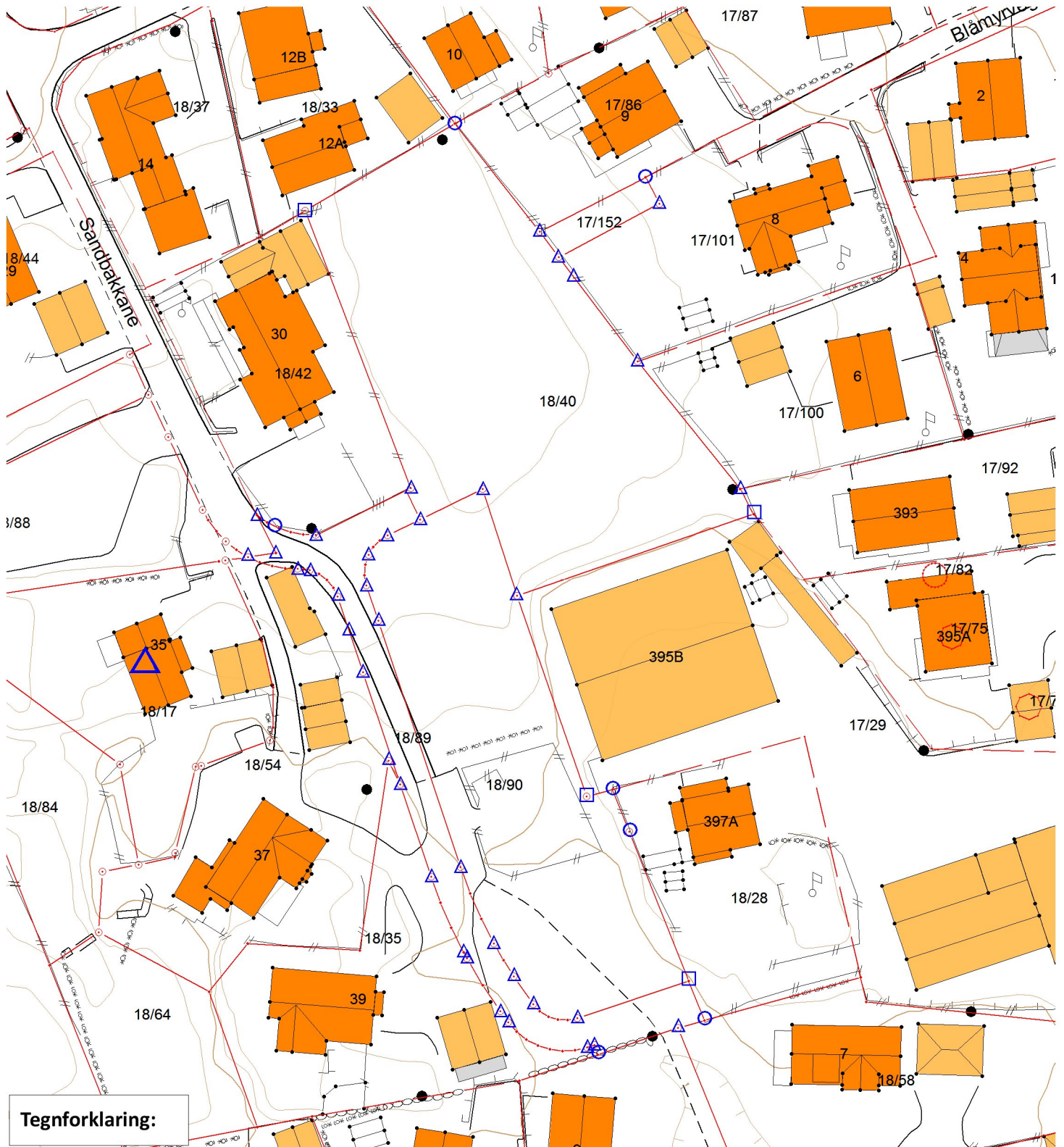
NB: Kartet kan inneholde feil,
noen grenser er usikre.

Utskriftsdato: 02.02.2023

Målestokk: 1:800



Datum: Euref 89/UTM 32



Tegnforklaring:

Grensepunkt behandlet i denne oppmålingsforretningen

Umerket/merket med spray



Rekvirenten får tilsendt matrikkelbrev med fullstendig liste over grensepunkt, unntagen ved forretning som bare går ut på å merke tidligere oppmålt grense.

Offentlig godkjent grensemerke



Annen type merking, (gjerdestolper, mur, stein/røys etc)



Punkt som ikke er angitt med noen av symbolene ovenfor er uforandret (f.eks. målt/merket tidligere) og/eller ikke en del av oppmålingsforretningen

Eiendomsgrense målt



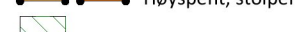
Eiendomsgrense usikker



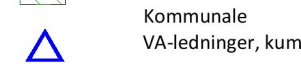
Bygg -takflate



Bygg -planlagt



Bygg eldre enn 1900, sefrak bygg



Vegkant

Høydekurve

Høyspent, stolper

Kommunale VA-ledninger, kum

