

SITUASJONSKART

vedlegg til underretting etter oppmålingsforretning med saksnummer: **22/9506**

avholdt dato: **12.01.2023**

Formål: **Fradeling**

Landmåler: **ELBR**



KARMØY KOMMUNE
SEKTOR AREAL OG BYGGESAK

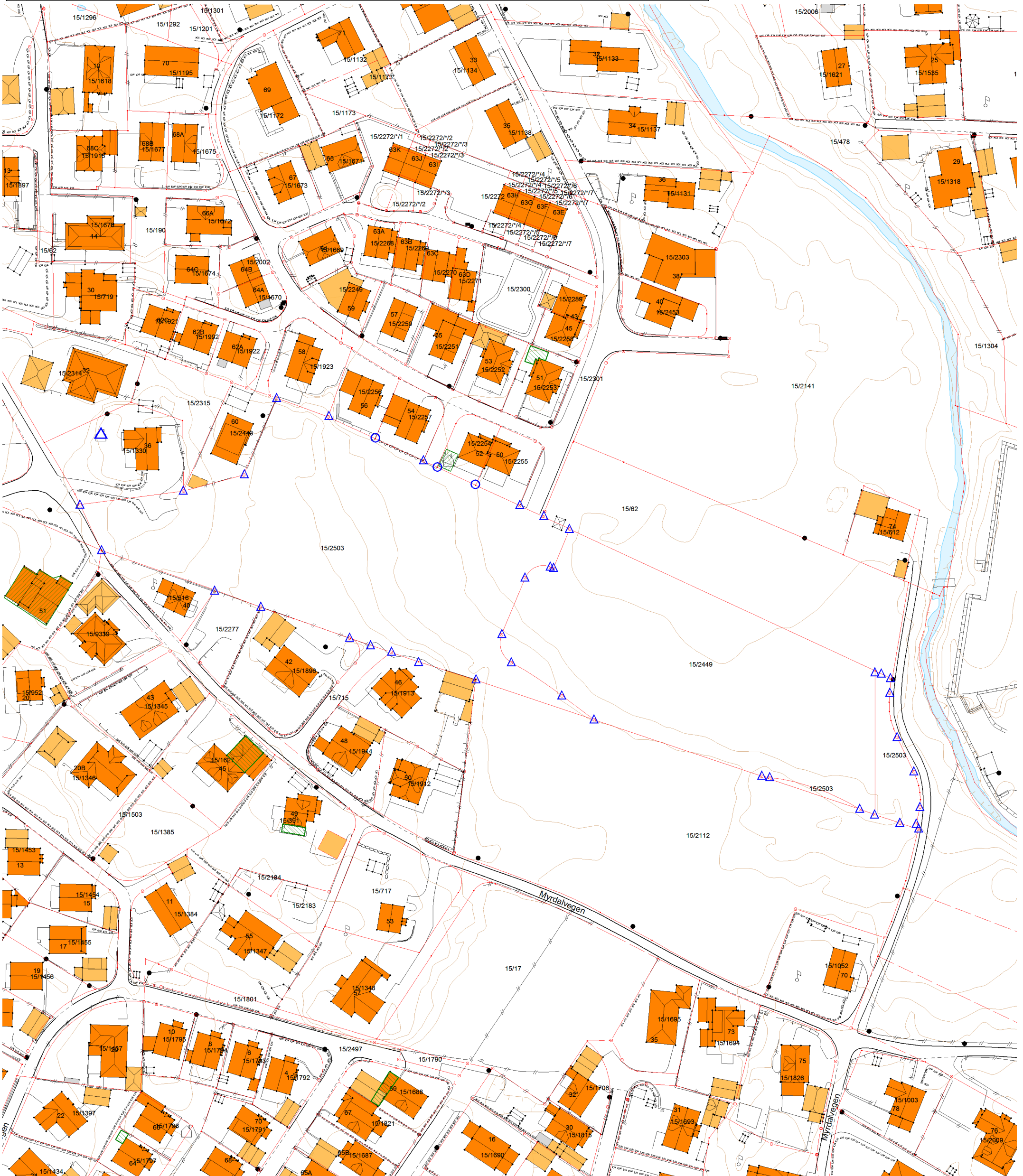


NB: Kartet kan inneholde feil, noen grenser er usikre.

0 10 20 30 40 50 m

Datum: Euref 89/UTM 32

Utskriftsdato: 01.02.2023 Målestokk: 1:1200



Grensepunkt behandlet i denne oppmålingsforretningen

Umerket/merket med spray



Rekvirenten får tilsendt matrikkelbrev med fullstendig liste over grensepunkt, unntagen ved forretning som bare går ut på å merke tidligere oppmålt grense.

Offentlig godkjent grensemerke



Annen type merking, (gjerdestolper, mur, stein/røys etc)



Punkt som ikke er angitt med noen av symbolene ovenfor er uforandret (f.eks. målt/merket tidligere) og/eller ikke en del av oppmålingsforretningen

Eiendomsgrense målt




Eiendomsgrense usikker



Bygg -takflate



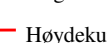
Bygg -planlagt



Bygg eldre enn 1900, sefrak bygg



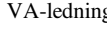
Vegkant



Høydekurve



Høyspent, stolper



Kommunale VA-ledninger, kum

