

**For matrikkelenhet:**

Kommune: 1149 – KARMØY

Gårdsnummer: 149

Bruksnummer: 389


Utskriftsdato/klokkeslett: 11.03.2022 kl. 13:55

Produsert av:

Marthon Høvring - 1149 Karmøy -

Attestert av:

Karmøy kommune

**Orientering om matrikelbrev**

Matrikelbrevet er hjemlet i «Lov om egedomsregistrering» (matrikellova) av 17. juni 2005. Etter definisjonen i matrikellovens § 3 d) er matrikelbrevet en attestert utskrift av matrikkelen som viser alle registrerte opplysninger om en matrikkelenhet ved oppgitt dato.

Om fullstendighet og nøyaktighet i matrikelbrevet

Matrikkelen ble etablert ved konvertering av data fra tidligere registre. Det kan variere hvor gode disse dataene er med hensyn på fullstendighet og nøyaktighet. I enkelte tilfeller kan grensepunkt og grenselinjer mangle helt eller delvis eller være feil registrert. Det kan også være feil og mangler ved registrert bygnings- og adresseinformasjon. Fullstendighet og stedfestingsnøyaktighet er generelt bedre innenfor enn utenfor tettbygd strøk. Vær oppmerksom på at for mange matrikkelenheter og bygg hefter usikkerhet ved arealet som oppgis.

For utfyllende informasjon: www.kartverket.no/matrikelbrev

Matrikkelenhet

Matrikkelenhetstype: Grunneiendom
Bruksnavn:
Etableringsdato: 04.11.2008
Skyld: 0
Er tinglyst: Ja
Har festegrunner: Nei
Er seksjonert: Nei

Det er ikke registrert bygg på matrikkelenheten.

Arealrapport

Tekst
Beregna areal for 149 / 389
Areal Kommentar
690,5 m2

Eierforhold

Tinglyste eierforhold

Rolle	Status	Føds.d./org.nr	Navn	Bruksenhet	Adresse	Andel
Hjemmelshaver		940791901	KARMØY KOMMUNE		Postboks 167 4291 KOPERVIK	1 / 1

Oversikt over teiger

Løpenr	Type	Hovedteig	Nord	Øst	Høyde	Areal	Merknader
1	Teig	Ja	6588524	291783		690,5 m2	

(EUREF89 UTM Sone 32)

Forretninger der matrikkelenheten er involvert

Forretning	Forretningsdokumentdato	Tinglysing	Matrikkelføring
Forretningstype	Kommunal saksreferanse	Status	Signatur
Årsak til feilretting	Nettadresse (URL)	Endret dato	Dato
	Annen referanse		

Arealoverføring	01.03.2022		1149hma	09.03.2022
Oppmålingsforretning/arealoverføring	22/1311-Oppmålingssak		Matrikkelenhet	Arealendring
			Avgiver	-44,7
	21/11000-Delings sak		Mottaker	44,7
			Berørt	0

Forretning	Forretningstype	Årsak til feilretting	Forretningsdokumentdato	Kommunal saksreferanse	Nettadresse (URL)	Annen referanse	Status	Tinglysing	Endret dato	Matrikkelføring	Signatur	Dato
Opprett ny grunneiendom ved fradeling	Kart- og delingsforretning		31.10.2008	297/08	91191							1149hma 04.11.2008
							Rolle	Matrikkelenhet	Arealendring			
							Avgiver	1149 - 149/292	-735,2			
							Mottaker	1149 - 149/389	735,2			
							Berørt	1149 - 149/388	0			

Forretninger der matrikkelenheten er berørt

Forretning	Forretningstype	Årsak til feilretting	Forretningsdokumentdato	Kommunal saksreferanse	Nettadresse (URL)	Annen referanse	Status	Tinglysing	Endret dato	Matrikkelføring	Signatur	Dato
Arealoverføring			01.03.2022	22/1311-Oppmålingssak	21/11000-Delingsak							1149hma 09.03.2022
Oppmålingsforretning/arealoverføring							Rolle	Matrikkelenhet	Arealendring			
							Avgiver	1149 - 149/388	-47,5			
							Mottaker	1149 - 149/292	47,5			
							Berørt	1149 - 149/389	0			

Forretning
Forretningstype
Årsak til feilretting

Forretningsdokumentdato
Kommunal saksreferanse
Nettadresse (URL)
Annen referanse

Status

Tinglysing

Endret dato

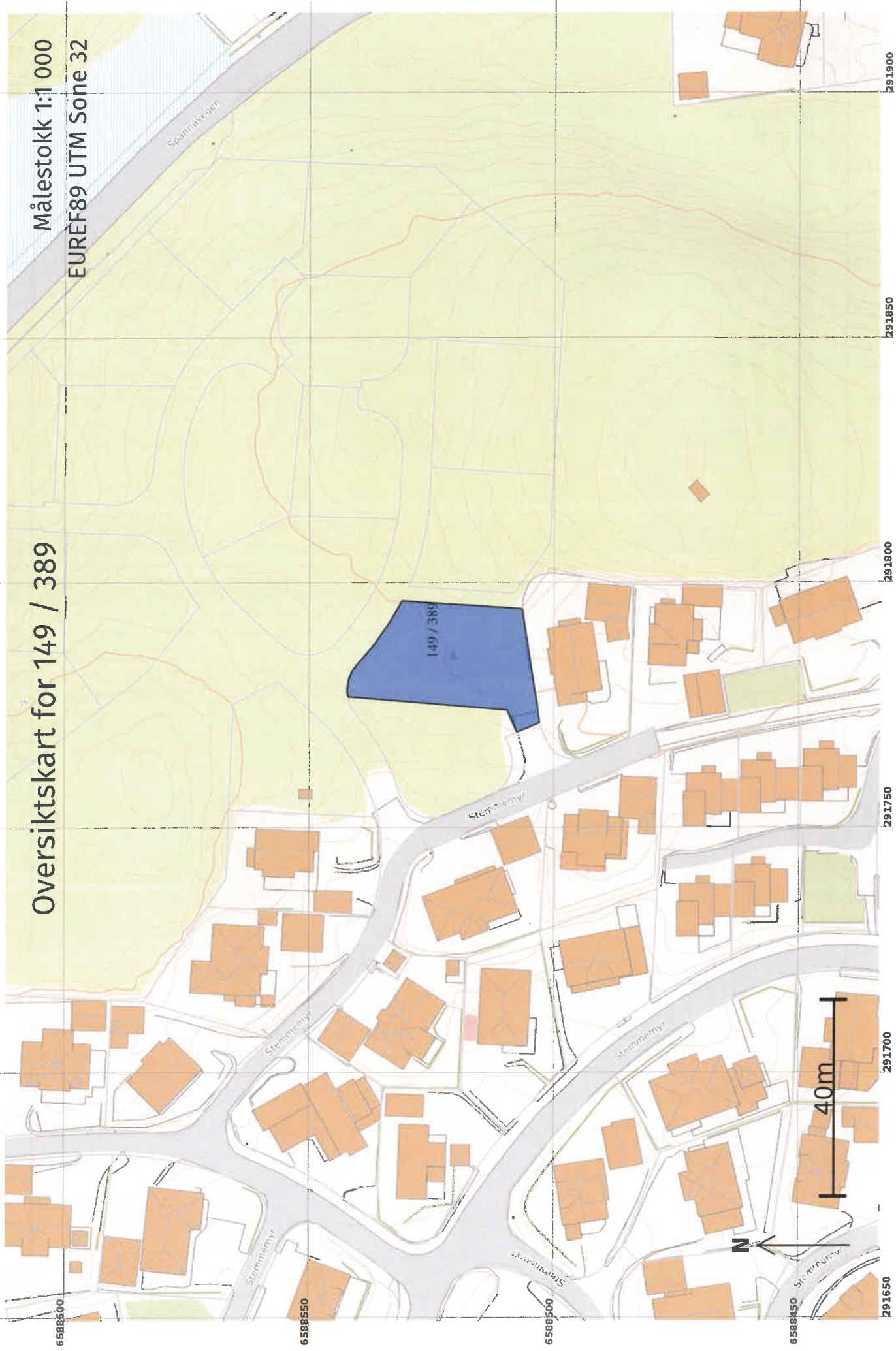
Matrikkelføring
Signatur
Dato

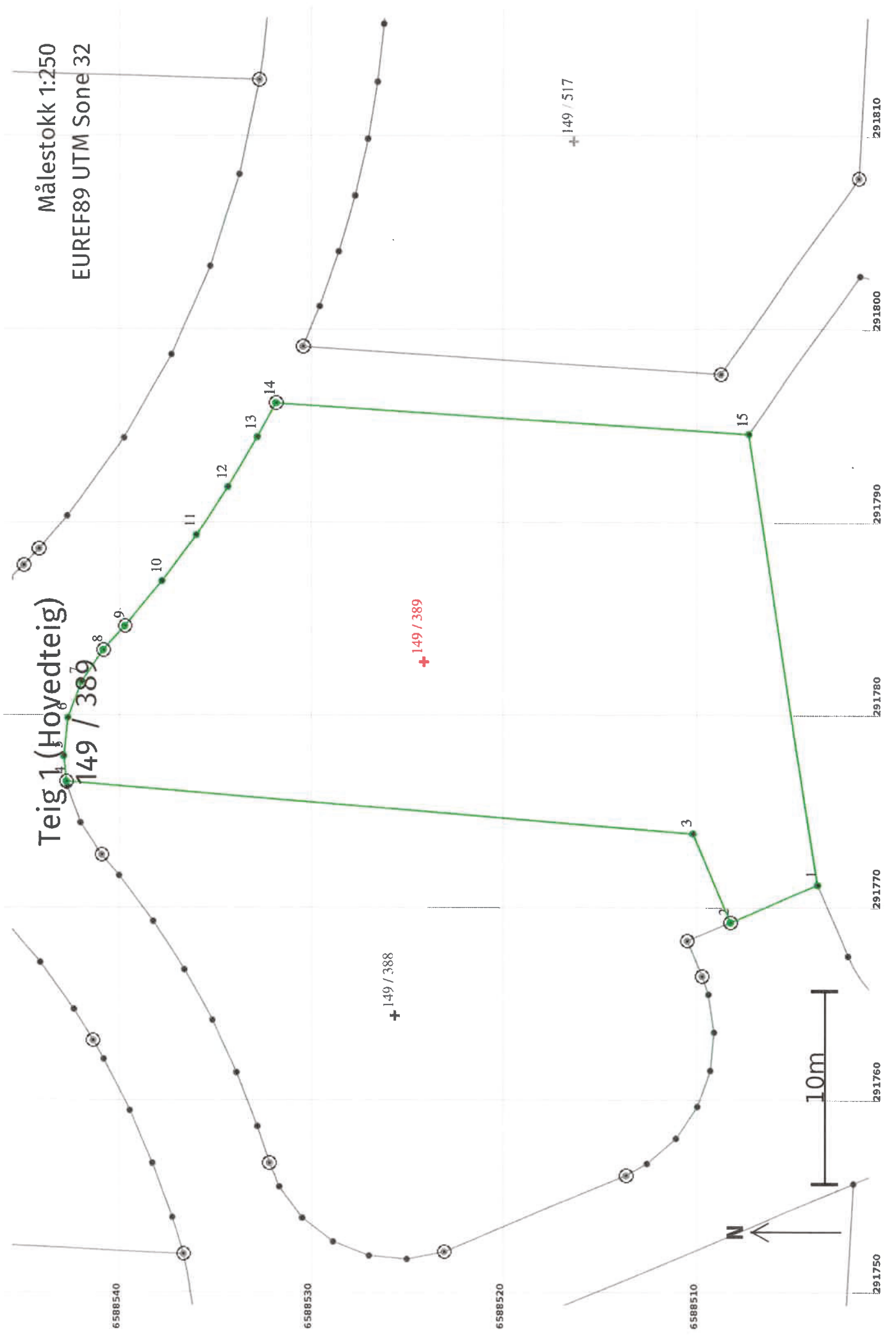
Forretning over eksisterende matrikkelenhet	10.11.2008	1149hma	10.11.2008		
Feilretting		Rolle	Matrikkelenhet	Arealendring	
Feilføring		Berørt	1149 - 149/292	0	
		Berørt	1149 - 149/331	0	
		Berørt	1149 - 149/340	0	
		Berørt	1149 - 149/353	0	
		Berørt	1149 - 149/373	0	
		Berørt	1149 - 149/374	0	
		Berørt	1149 - 149/375	0	
		Berørt	1149 - 149/376	0	
		Berørt	1149 - 149/377	0	
		Berørt	1149 - 149/378	0	
		Berørt	1149 - 149/379	0	
		Berørt	1149 - 149/380	0	
		Berørt	1149 - 149/381	0	
		Berørt	1149 - 149/382	0	
		Berørt	1149 - 149/383	0	
		Berørt	1149 - 149/384	0	
		Berørt	1149 - 149/385	0	
		Berørt	1149 - 149/386	0	
		Berørt	1149 - 149/387	0	
		Berørt	1149 - 149/388	0	
		Berørt	1149 - 149/389	0	
		Berørt	1149 - 149/390	0	
		Berørt	1149 - 149/391	0	
		Berørt	1149 - 149/392	0	
		Berørt	1149 - 149/393	0	
		Berørt	1149 - 149/398	0	

Forretning Forretningstype Årsak til feilretting	Forretningsdokumentdato Kommunal saksreferanse Nettadresse (URL) Annen referanse	Status	Tinglysing	Endret dato	Matrikelføring Signatur Dato
Opprett ny grunneiendom ved fradeling Kart- og delingsforretning	31.10.2008 298/08 91192				1149hma 04.11.2008
		Rolle	Matrikkelenhet	Arealendring	
		Avgiver	1149 - 149/292	-709,2	
		Mottaker	1149 - 149/390	709,2	
		Berørt	1149 - 149/389	0	

Oversiktskart for 149 / 389

Målestokk 1:1 000
EUREF89 UTM Sone 32





Areal og koordinater

Areal: 690,5 Arealmerknad:

Representasjonssystem: EUREF89 UTM Sone 32

Nord: 6588524

Øst: 291783

Grensepunkt / Grenselinje

Ytre avgrensing

Løpnr	Nord	Øst	Grensemerke nedsatt i / Lengde (m)	Grensepunkttype / Linjeinformasjon	Målemetode	Nøyaktighet (SD i cm)	Radius
1	6588503,87	291771,17	5,01	Umerket	69 Beregnet	10	
2	6588508,48	291769,22	Jord	Offentlig godkjent grensemerke	96 GNSS: Fasemåling (Real time kinematic)	10	
3	6588510,43	291773,83	5,01	Umerket	69 Beregnet	10	
4	6588542,96	291776,52	32,64				
5	6588543,09	291777,85	Fjell	Offentlig godkjent grensemerke	96 GNSS: Fasemåling (Real time kinematic)	10	
6	6588542,87	291779,83	1,33	Umerket	69 Beregnet	10	
7	6588542,18	291781,70	1,99	Umerket	69 Beregnet	10	
8	6588541,04	291783,34	1,99	Umerket	69 Beregnet	10	
9	6588539,92	291784,58	Jord	Offentlig godkjent grensemerke	96 GNSS: Fasemåling (Real time kinematic)	10	
10	6588537,95	291786,91	1,67	Umerket	69 Beregnet	10	
11	6588536,14	291789,30	3,00	Umerket	69 Beregnet	10	
12	6588534,47	291791,80	3,00	Umerket	69 Beregnet	10	
13	6588532,94	291794,38	3,00	Umerket	69 Beregnet	10	
			2,00	Umerket	69 Beregnet	10	

Løpenr	Nord	Øst	Grensemerke nedsatt i / Lengde (m)	Linjeinformasjon	Målemetode	Nøyaktighet (SD i cm)	Radius
14	6588532,00	291796,14	Jord	Offentlig godkjent grensemerke	96 GNSS: Fasemåling (Real time kinematic)	10	
			24,54				
15	6588507,51	291794,53	Umerket		69 Beregnet	10	
			23,64				

