

Tegnforklaring












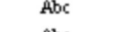
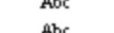
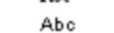

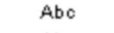




Reguleringsplan/Bebyggelsesplan PBL

-  Område for boliger med tilhørende s
-  Område for fritidsbebyggelse
-  Område for særskilt angitt almennt
-  Område for jord- og skogbruk
-  Kjøreveg
-  Annen veggrunn
-  Gang-/sykkelveg
-  Parkeringsplass
-  Flyplass/taxebane
-  Hangar, verksted, administrasjonsbyg
-  Havneområde i sjø
-  Friområder
-  Turveg
-  Friområde i sjø og vassdrag
-  Friluftsområde (på land)
-  Privat småbåthavn (land)
-  Privat småbåthavn (sjø)
-  Område for anlegg og drift av komrr
-  Vann- og avløpsanlegg
-  Felles avkjørsel
-  Felles gangareal
-  Felles parkeringsplass
-  Felles lekeareal for barn
-  Felles grøntanlegg
-  Annet fellesareal for flere eiendomm
-  Annet kombinert formål
-  Grense for restriksjonsområde
-  Frisiktsone ved veg
-  Restriksjonsområde rundt flyplass
-  Grense for bevaringsområde
-  Bevaring av bygninger og anlegg

Reguleringsplan PBL 2008

-  Sikringsonegrense
-  Infrastrukturgrense
-  Angitthensyngrense
-  Bestemmelsegrense
-  Boligbebyggelse
-  Boligbebyggelse - frittliggende småt
-  Fritidsbebyggelse
-  Fritid- og turistformål
-  Andre typer bebyggelse og anlegg
-  Uthus/naust/badehus
-  Kjøreveg
-  Gatetun
-  Gang/sykkelveg
-  Kai
-  Parkering
-  Turveg
-  Friområde
-  Park
-  Gartneri
-  Ferdse
-  Småbåthavn
-  Friluftsområde i sjø og vassdrag
-  Sikringsone - Frisikt
-  Infrastruktursone - Krav vedrørende
-  Angitthensynsone - Bevaring kultur
-  Bestemmelseområde

Felles for reguleringsplan PBL 1985 c

-  Regulerings- og bebyggelsesplanomr
-  Planens begrensning
-  Formålsgrense
-  Byggegrense
-  Planlagt bebyggelse
-  Bebyggelse som forutsettes fjernet
-  Regulert senterlinje
-  Frisiktslinje
-  Regulert kant kjørebane
-  Regulert kjørefelt
-  Regulert parkeringsfelt
-  Målelinje/Avstandslinje
-  Avkjørsel
-  Påskrift feltnavn
-  Påskrift reguleringsformål/arealform.
-  Påskrift areal
-  Påskrift bredde
-  Påskrift radius
-  Påskrift plantilbehør
-  Regulerings- og bebyggelsesplan - p