



Q2

## Statens vegvesen

ØYVIND GRINDE  
TORVASTADVEGEN 66  
4262 AVALDSNES

Behandlende enhet: Region vest	Saksbehandler/telefon: Noppanan Saising / 51911524	Vår referanse: 19/39159-8	Deres referanse:	Vår dato: 20.03.2019
-----------------------------------	---	------------------------------	------------------	-------------------------

### Svar på søknad om etablering av ny avkjørsel – fv. 849 – gnr. 85 bnr. 39 – Karmøy kommune

Vi viser til søknad datert 11.03.2019.

#### Vedtak

Med hjemmel i vegloven § 40 og §43 gir vi tillatelse til etablering av avkjørsel fra fv. 849, veireferanse hp1 m190, til eiendom med gnr. 85 bnr. 39 i Karmøy kommune.

#### Vilkår for tillatelsen

Tillatelsen gis i henhold til *forskrift om alminnelige regler om bygging og vedlikehold av avkjørsler fra offentlig veg gitt av Vegdirektoratet 16.7.1964 og forskrift om retningslinjer for behandling av avkjørselssaker for riksveg gitt av Samferdselsdepartementet 26.2.1982.*

1. Avkjørselen skal være i tråd med revidert situasjonsplan, datert 17.03.2019. I tillegg skal *Krav til utforming av avkjørsel* være fulgt. Dette ligger vedlagt. Statens vegvesen stiller følgende krav:  $L_v = L_H = 20$  m,  $L_2 = 3$  m,  $R = 4$  m.
2. Tillatelsen gjelder følgende tiltak og planlagt bruk/formål: Felles adkomst for gnr. 85 bnr. 39 og gnr. 85 bnr.18.
3. Det må være snuplass eller etableres en snuplass inne på egen eiendom, slik at det ikke blir nødvendig å rygge ut på offentlig veg.
4. Tillatelsen gjelder bare tilknytningspunktet til riks-/fylkesvegen. Søker må selv avklare eiendomsforhold og innhente nødvendige rettigheter som gjelder bruk og opparbeiding av avkjørsel, frisktsoner og adkomstveg. Slike rettigheter bør tinglyses.

5. Hvis avkjørselen går over en vegggrøft, må det legges et rør i tilstrekkelig lengde. Røret må legges slik at grøften ikke blir skadet, og slik at grøftevannet får fritt avløp. Se *Krav til utforming av avkjørsel*.
6. Så snart avkjørselen er ferdig bygd må vedlagte skjema *Bekreftelse på opparbeidet/nybygd/endret avkjørsel* skrives under og returneres. Opparbeidet avkjørsel skal være godkjent av Statens vegvesen før ferdigattest utstedes i henhold til § 21–10 i Plan- og bygningsloven.
7. Arbeidet må være påbegynt innen tre – 3 – år etter at tillatelsen er gitt, ellers faller tillatelsen bort.

Eier eller bruker av avkjørselen har selv ansvaret for at *Krav til utforming av avkjørsel* til enhver tid er oppfylt, herunder krav til frisikt (jf. vegloven § 43). Hvis kravene ikke er oppfylt, kan Statens vegvesen trekke tilbake tillatelsen.

Vi gjør oppmerksom på at arbeidene med avkjørselen kan kreve arbeidsvarsling og/eller gravetillatelse. For mer informasjon om dette:

<http://www.vegvesen.no/fag/Veg+og+gate/Arbeidsvarsling>

<http://www.vegvesen.no/fag/Veg+og+gate/gravemelding/gravetillatelse>

### **Begrunnelse for vedtaket**

Eksisterende avkjørsel vest for gnr. 85 bnr. 18 skal stenges, og det skal etableres en ny avkjørsel på øst-siden. Ny avkjørsel vil bidra til økt trafikksikkerhet langs fylkesveien.

### **Retten til å klage**

Det kan klages på dette vedtaket, jf. forvaltningslovens § 28. Mer informasjon om hvordan det klages finnes i skjema «Retten til å klage på forvaltningsvedtak». Fristen for å klage er tre uker fra vedtaket er mottatt. Klageinstans er Rogaland fylkeskommune. Klage sendes til Statens vegvesen Region vest, Postboks 43, 6861 LEIKANGER eller firmapost-vest@vegvesen.no, som vil videresende klagen til klageinstansen.

### **Vedlegg**

Vegloven § 40 og §43

Situasjonsplan

Krav til utforming av avkjørsel

Bekreftelse på opparbeidet/nybygd/endret avkjørsel

Med hilsen

Ivar Thorkildsen  
Seksjonsleder

Noppanan Saising

*Dokumentet er godkjent elektronisk og har derfor ingen håndskrevne signaturer.*

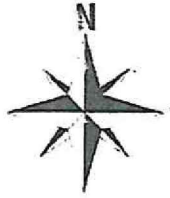
Kopi  
Karmøy kommune, Postboks 167, 4291 KOPERVIK

# SITUASJONSKART

D2



Gnr/Bnr : 85/39  
Dato : 14.02.2019  
Målestokk: 1:500  
Datum: Euref 89/UTM 32  
0 5 10 15 20 m



FORVALTNINGSAVDELINGEN

NB: Kartet kan inneholde feil,  
noen grenser er usikre.

KARMØY  
KOMMUNE

Kjersti M. Fagerheim, ARK, 17.03.2019

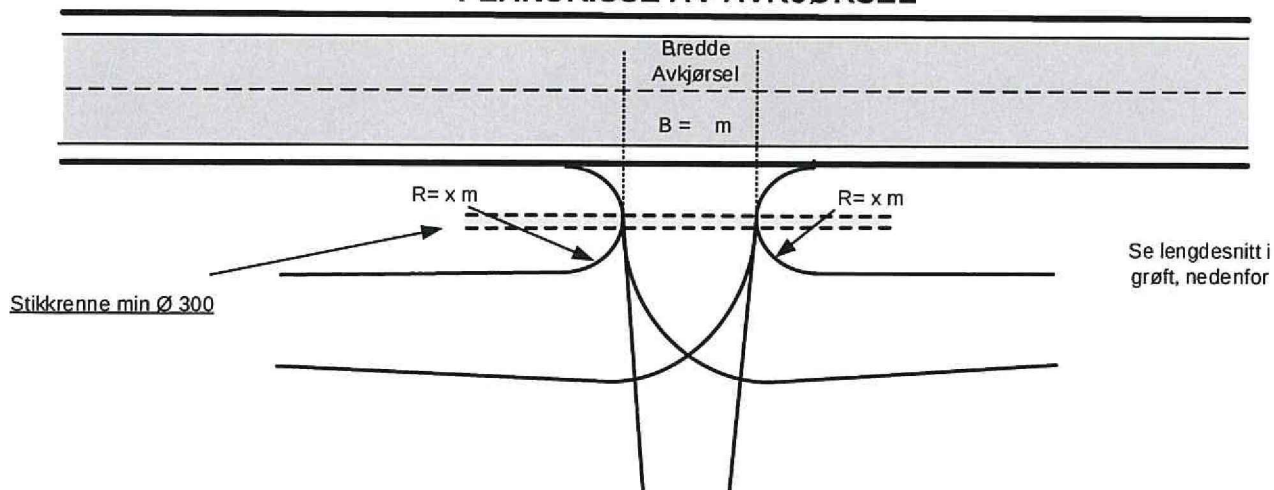


## Tegnforklaring:

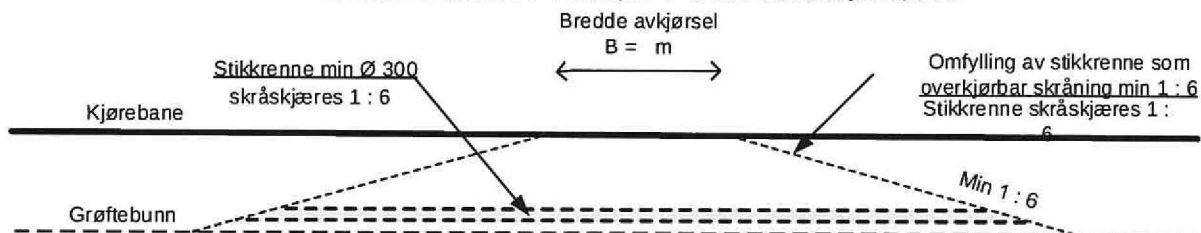
- Eiendomsgrense målt
- Eiendomsgrense usikker
- Bygg -takflate
- Bygg -planlagt
- Bygg eldre enn 1900, sefrak bygg

- Vegkant
- Høydekurve
- Høyspent, stolper
- Kommunale VA-ledninger, kum

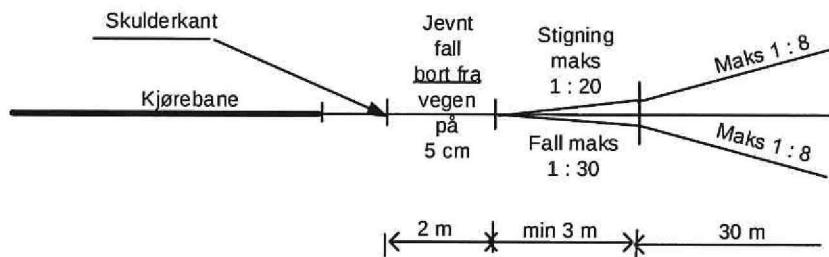
## PLANSKISSE AV AVKJØRSEL



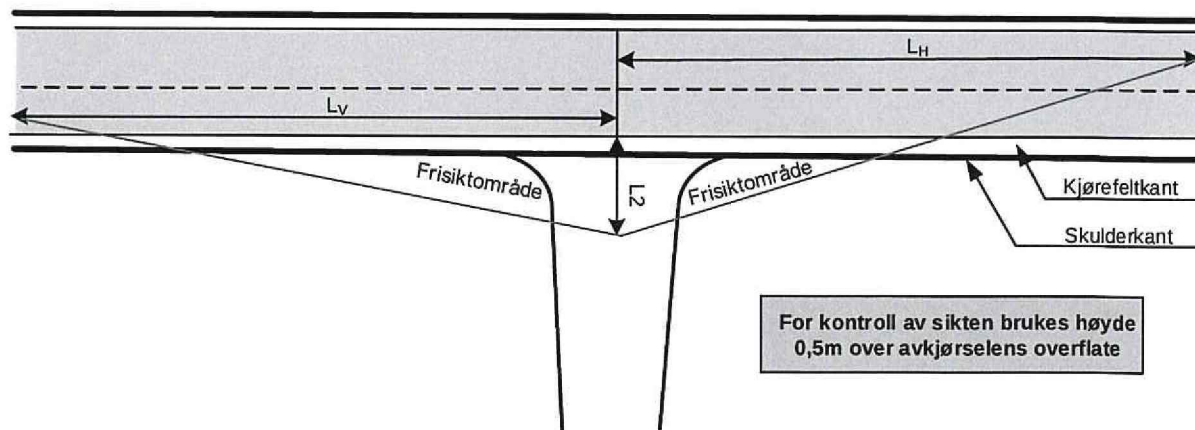
## LENGDESNIITT I GRØFT VED AVKJØRSEL



## SNITT GJENNOM AVKJØRSELENS MIDTLINJE



## MINSTEKRAV TIL SIKT I AVKJØRSELEN



Statens vegvesens saksnummer 19/39159

## Melding om opparbeidet/nybygd/endret avkjørsel

Jeg/vi melder om at avkjørsel fra fv. 849, hp1, m190, er ferdig opparbeidet i henhold til krav i tillatelse datert 18.03.2019.

.....  
Sted/dato underskrift søker/grunneier

.....  
Underskrift utførende entreprenør

Bekreftelsen sendes til: firmapost-vest@vegvesen.no eller Statens vegvesen Region vest, Postboks 43, 6861 LEIKANGER.