

SITUASJONSKART

Gnr/Bnr : 64/167
 Dato : 30.01.2023
 Målestokk: 1:500
 Datum: Euref 89/UTM 32

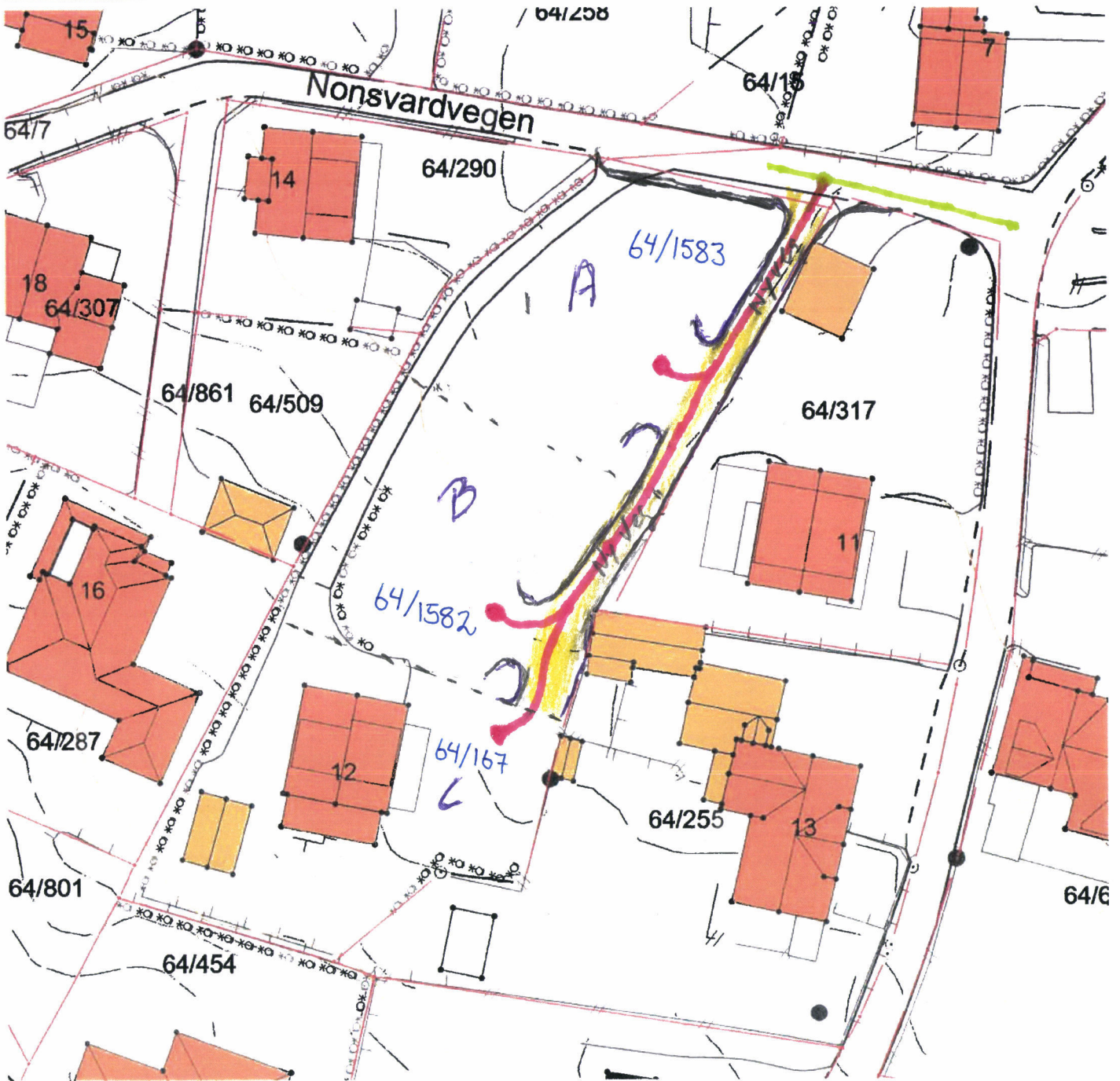
0 5 10 15 20 m



KARMØY KOMMUNE
 SEKTOR AREAL OG BYGGESAK




NB: Kartet kan inneholde feil,
 noen grenser er usikre.




Tegnforklaring:

- Eiendomsgrense målt
- Eiendomsgrense usikker
- Bygg - takflate
- Bygg - planlagt
- Bygg eldre enn 1900, sefrak bygg

— Rødfarge - vann - kloakk - overvann privat



- Vegkant
- Høydekurve
- Høyspent, stolper
- Kommunale VA-ledninger, kum



— Grønn farge vann-kloakk - overvann kommunalt
— Gul farge privat veg