

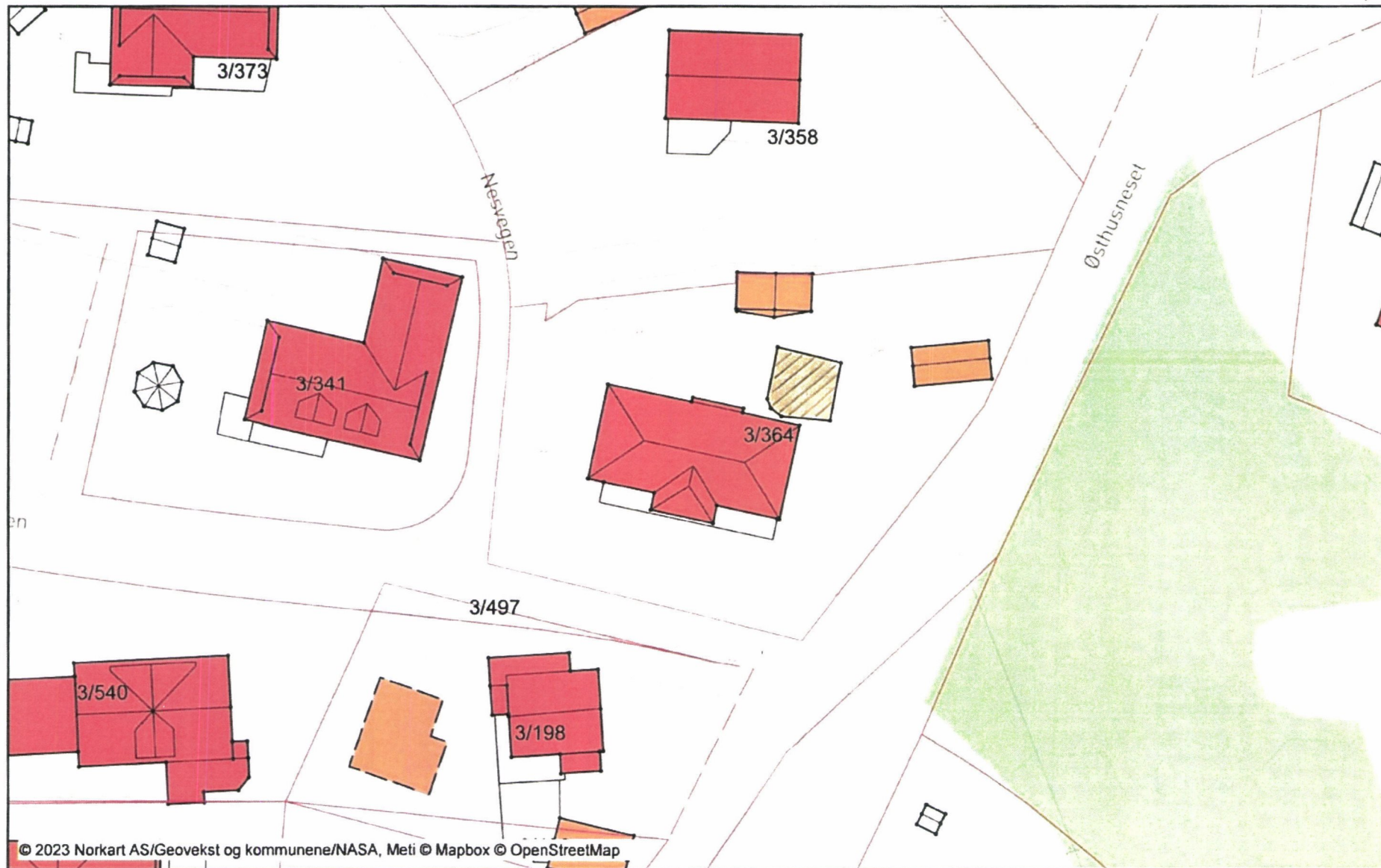


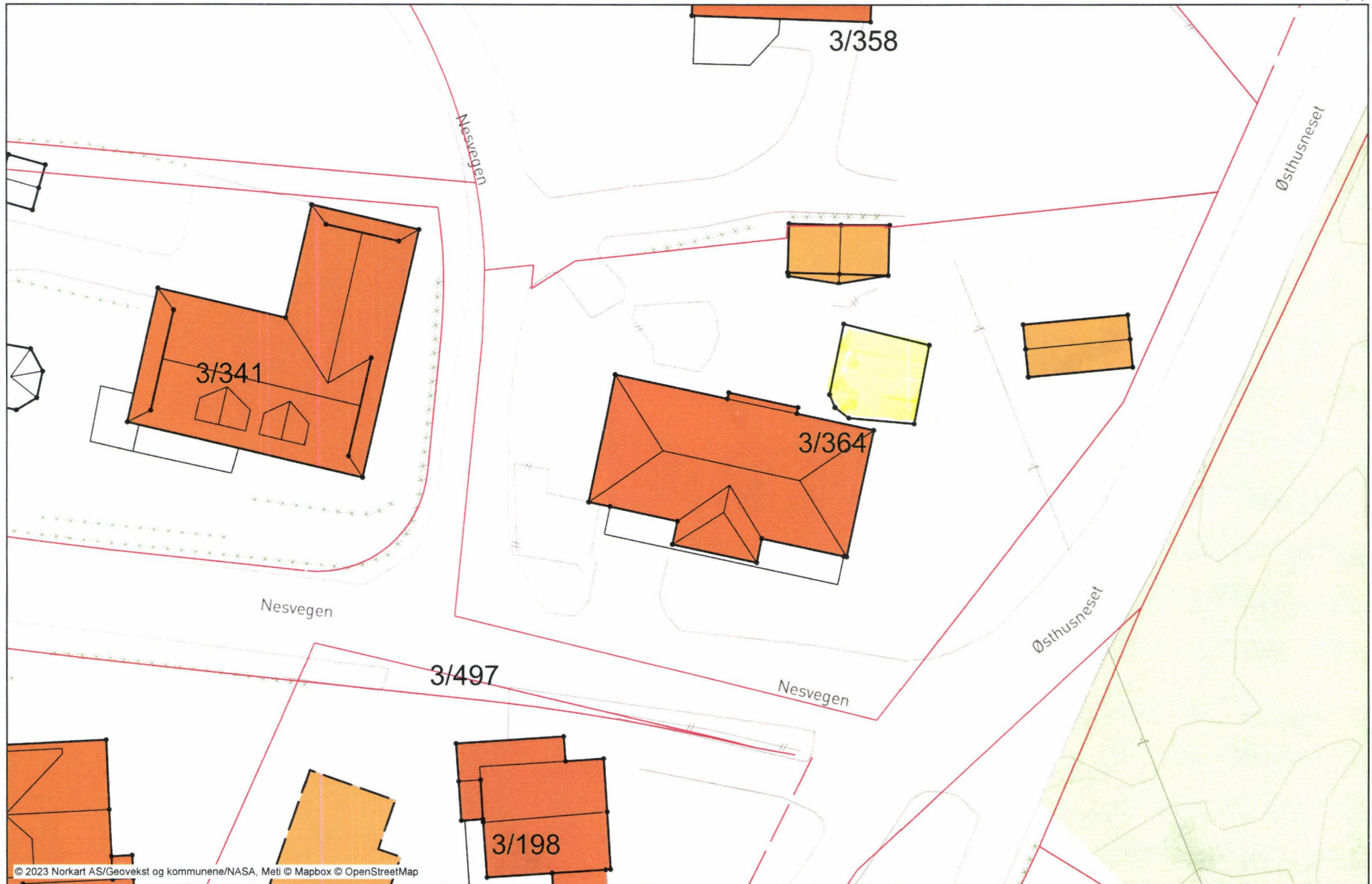
Utskrift fra Norkart AS kartklient

Dato: 19.01.2023



















Målestokk: 1:500

Koordinatsystem: UTM 32N





Tegnforklaring

	Eiendomsgrænse u 15 cm
	Eiendomsgrænse o 15 cm
Ahr	Gårds- og bruksnummer
Bygninger	
	Bygningsdelelinje
	Bygningsavgrensning til tak
	Grunnmur
	Taksprang Bunn
	Bygning - Boligbygg
	Bygning - Andre bygg
	Annen bygning
	Annen bygning
	Bygning punkt
	Takriss
	Takoverbygg
	Takoverbygg kant
	Veranda
	Bygningslinje
	Taksprang
	Mønelinje