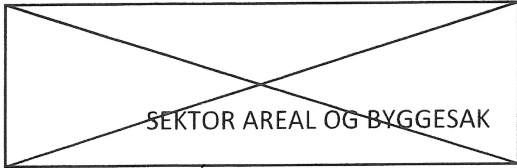


D-1



SEKTOR AREAL OG BYGGESAK

NB: Kartet kan inneholde feil og mangler.
Noen grenser er usikre.
Vann og avløpsledninger er usikre.



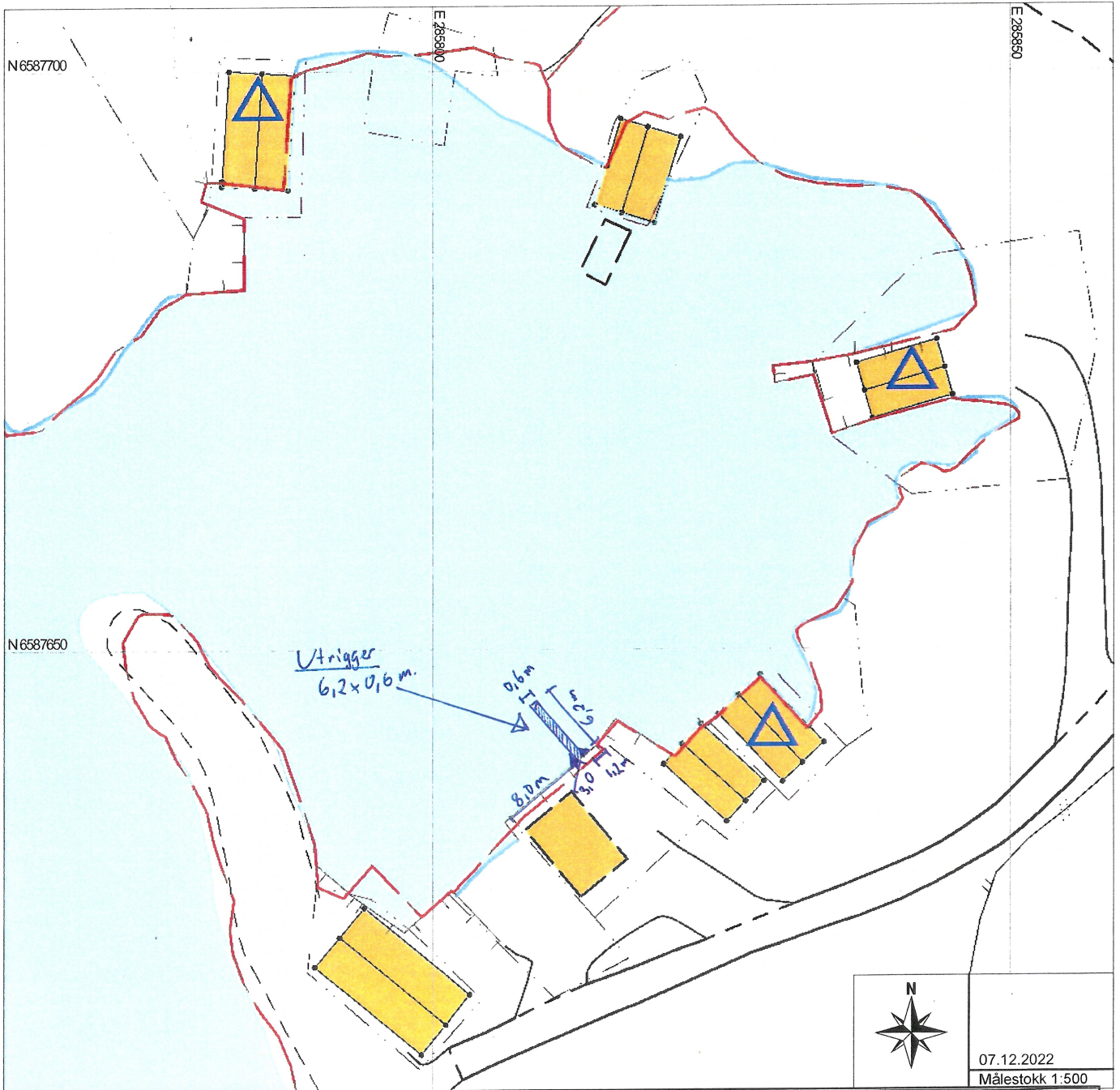
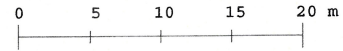
SITUASJONSKART

Gnr/Bnr : 130/ 16 (20)

Dato : 07.12.2022

Målestokk: 1:500

Datum: Euref 89/UTM 32



07.12.2022

Målestokk 1:500

Tegnforklaring:

Eiendomsgrense målt
Eiendomsgrense usikker

Bygg -takflate


Bygg -planlagt

Bygg eldre enn 1900, sefrak bygg

Vegkant

Høydekurve

Høyspent, stolper



Kommunale VA-ledninger:

Vannledning, brannkum usikker plassering

Spillvannsledning, kum usikker plassering

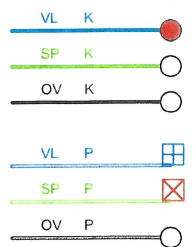
Overvannsledning, kum usikker plassering

Private VA-ledninger:

Vannledning, kran usikker plassering

Spillvannsledning, septik usikker plassering

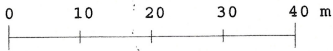
Overvannsledning, kum usikker plassering



SITUASJONSKART

MED KOMMUNEPLAN

Gnr/Bnr: 130/16 (20)
 Adresse:
 Dato: 07.12.2022
 Målestokk: 1:1000



KARMØY KOMMUNE

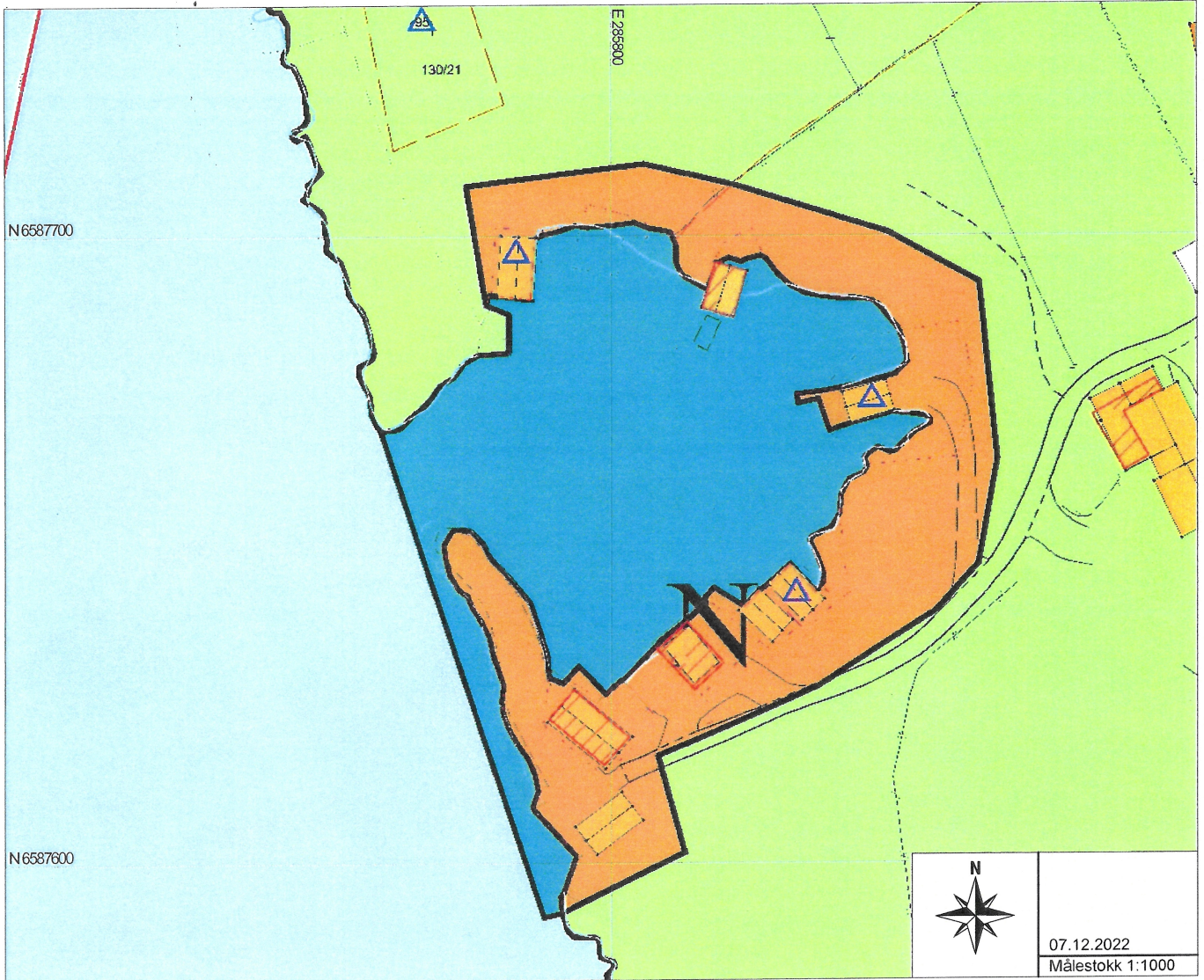
SEKTOR AREAL OG BYGGESAK



Kartet kan inneholde feil, noen grenser er usikre.

Fargelagt kart må innsendes ved søknad eller melding.

Datum: Euref 89/UTM 32



Tegnforklaring:

- Vegkant
- Høydekurve
- Eiendomsgrense målt
- Eiendomsgrense usikker
- Bygg -takflate
- Bygg -planlagt/ ikke innmålt
- Høyspent, stolper
- Kommunale VA-ledninger, kum

Planformål:

- LNF-område
Landbruk, natur- og friluftsområder
- Boligområde
- Tjenesteyting
- Industri/forretning
- Fritidsbebyggelse
- Sentrumsområde
- Friområde
- Blandet formål
- Trafikkareal
- Nåværende
- Framtidig

I henhold
 Kommuneplanen kan det i
 planlagt formålsområde være
 krav om plan.