

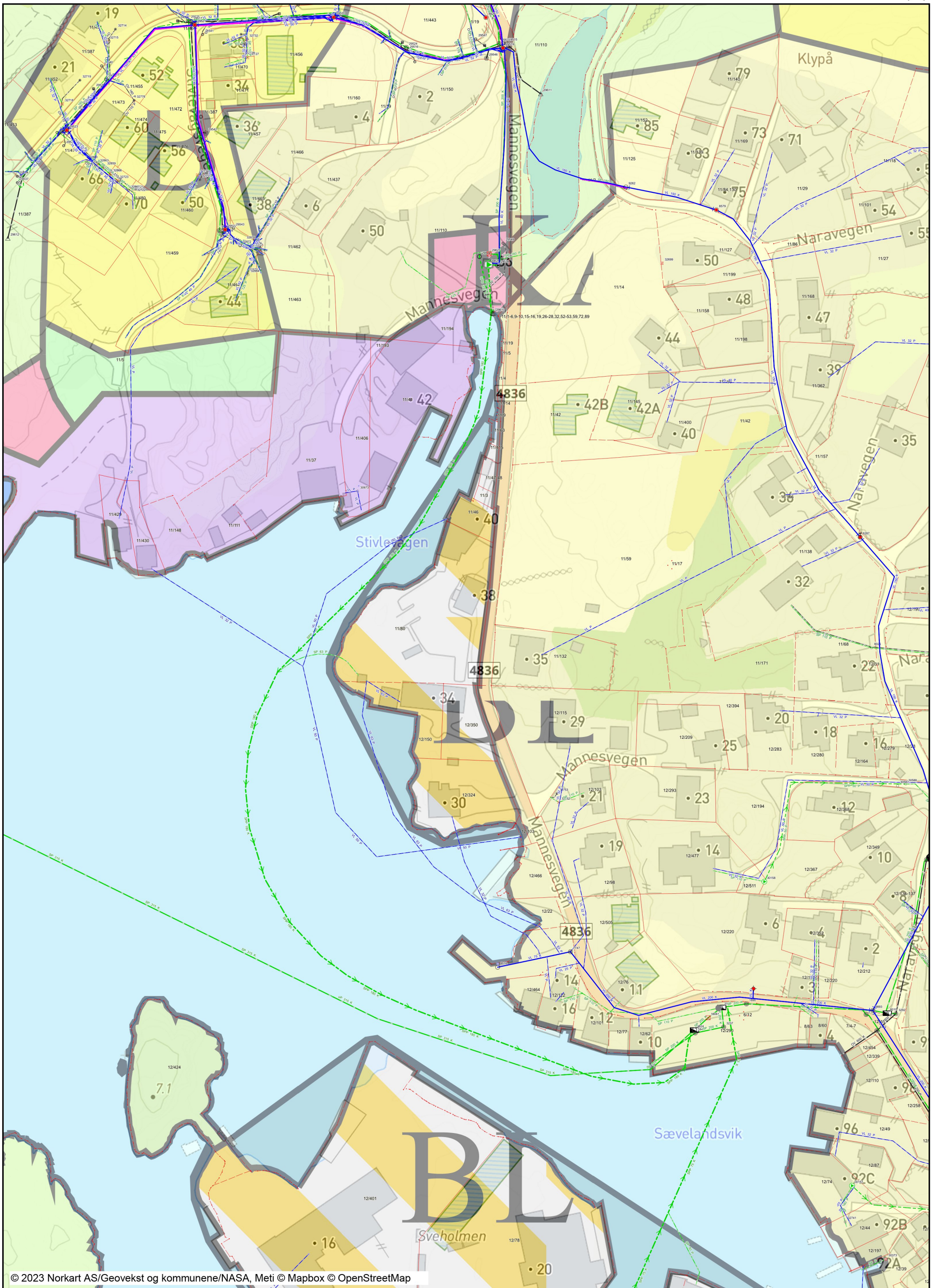


# Trase sjøledning

Dato: 09.02.2023

Målestokk: 1:1500

Koordinatsystem: UTM 32N














## Tegnforklaring




### Kommuneplan/Kommunedelplan PBL

-  Angitthensyngrense
-  Angitthensynsone - Bevaring natur
-  Angitthensynsone - Bevaring kultur
-  Båndlegginggrense
-  Båndlegging etter lov om naturvern
-  Boligbebyggelse - nåværende
-  Boligbebyggelse - fremtidig
-  Fritidsbebyggelse - nåværende
-  Sentrumsformål - nåværende
-  Tjenesteyting - nåværende
-  Tjenesteyting - fremtidig
-  Næringsbebyggelse - nåværende
-  Idrettsanlegg - nåværende
-  Andre typer bebyggelse - nåværende
-  Kombinert bebyggelse og anleggsf
-  Friområde - nåværende
-  LNFR-areal - nåværende
-  Bruk og vern av sjø og vassdrag mec
-  Småbåthavn - nåværende
-  Fiske - nåværende
-  Naturområde vann - nåværende
-  Friluftsområde - nåværende

### Felles for kommuneplan PBL 1985 og

-  Planområde
-  Grense for arealformål
-  Hovedveg - nåværende
-  Samleveg - nåværende
-  Gang-/sykkelveg - nåværende
-  Turveg/turdrag - framtidig
-  Farled - nåværende
-  Påskrift områdenavn
-  Påskrift arealformål/arealbruk

### Eiendomsinformasjon

-  Eiendomsgrense u 15 m
-  Eiendomsgrense o 15 m
-  Gårds- og bruksnummer