








Tegnforklaring

Reguleringsplan/Bebyggelsesplan PBL 1985

-  Kjøreveg
-  Annen veggrunn
-  Gang-/sykkelveg
-  Andre områder for anlegg i vassdrag eller i sjøen
-  Annet kombinert formål
-  Grense for rekkefølgeområde
-  Midlertidig trafikkområde

Felles for reguleringsplan PBL 1985 og 2008

-  Regulerings- og bebyggelsesplanområde
-  Planens begrensning
-  Formålsgrense
-  Byggegrense
-  Regulert senterlinje
-  Tunnelåpning