



KARMØY KOMMUNE

SEKTOR AREAL OG BYGGESAK

# SITUASJONSKART

Gnr/Bnr : Hauskevågvegen

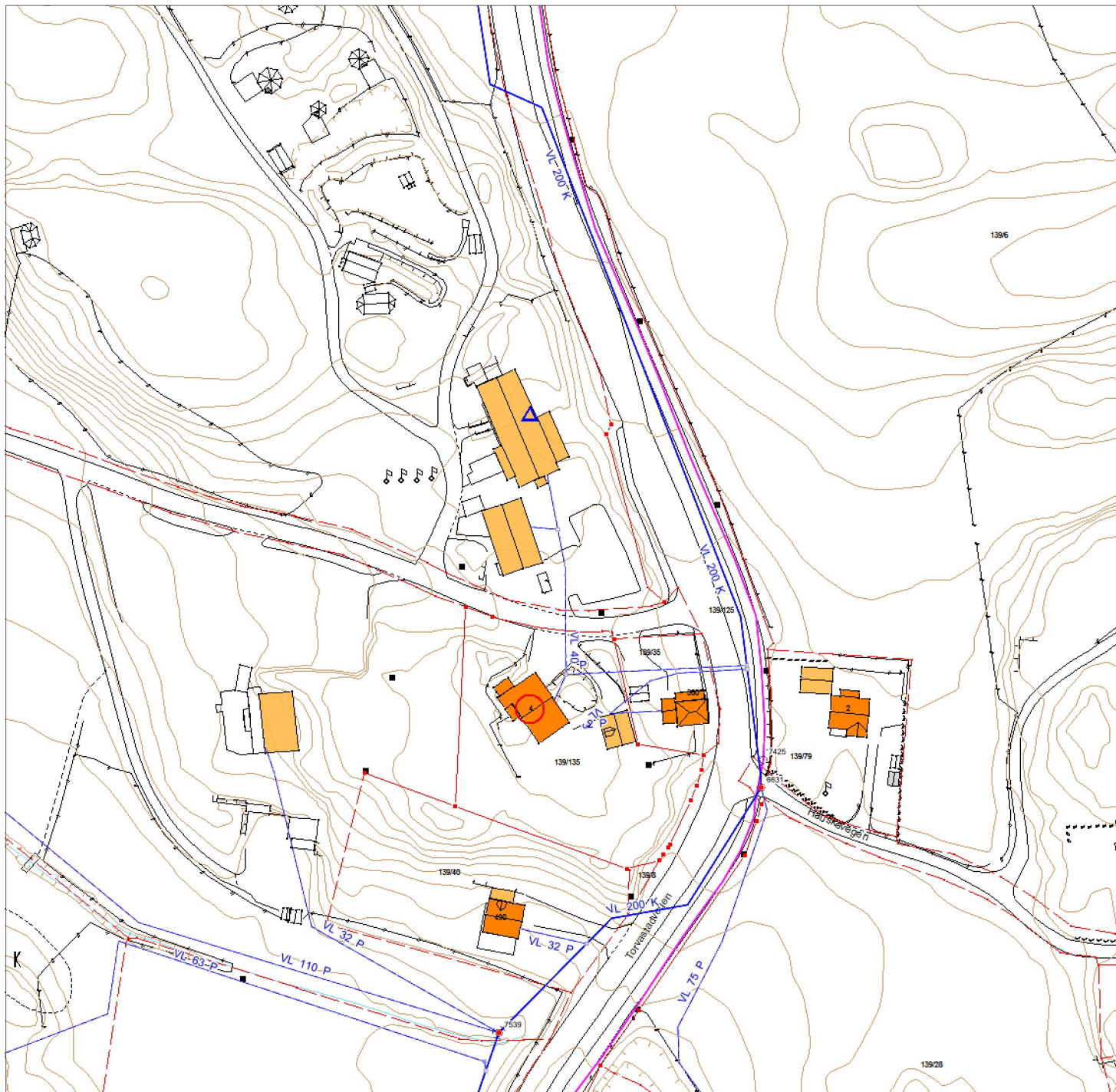
Dato : 14.02.2023

Målestokk: 1:1500

Datum: Euref 89/UTM 32



NB: Kartet kan inneholde feil og mangler.  
Noen grenser er usikre.  
Vann og avløpsledninger er usikre.



*Kommunen som vil at du skal lykkes!*

## Tegnforklaring:

Eiendomsgrense målt  
Eiendomsgrense usikker

Bygg -takflate


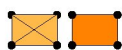
Bygg -planlagt

Bygg eldre enn 1900, sefrak bygg

Vegkant

Høydekurve

Høyspent, stolper



## Kommunale VA-ledninger:

Vannledning, brannkum

Spillvannsledning, kum

Overvannsledning, kum

**Private VA-ledninger:**

Vannledning, kran

Spillvannsledning, septik

Overvannsledning, kum

usikker plassering

usikker plassering

usikker plassering

usikker plassering

usikker plassering

usikker plassering

