

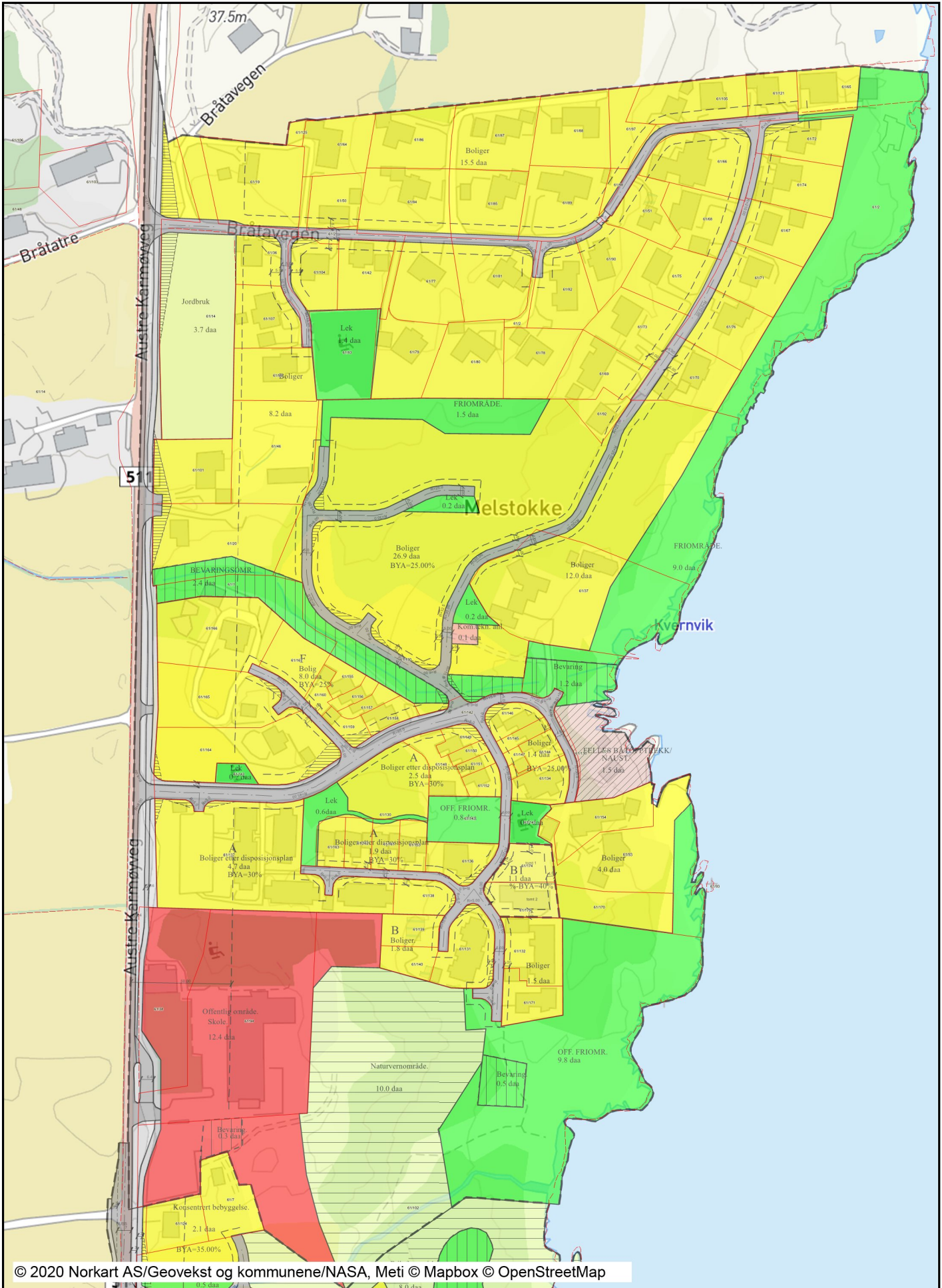


# Melstokkevegen, Adresse

Dato: 25.11.2020

Målestokk: 1:2500

Koordinatsystem: UTM 32N






## Tegnforklaring

### Reguleringsplan/Bebyggelsesplan PBL 1985

-  Område for boliger med tilhørende anlegg
-  Frittliggende småhusbebyggelse
-  Konsentrert småhusbebyggelse
-  Område for fritidsbebyggelse
-  Område for offentlige bygninger (stat, fylkeskommune,)
-  Område for særskilt angitt almenntilleggsformål
-  Landbruksområder
-  Kjøreveg
-  Annen veggrunn
-  Gang-/sykkelveg
-  Friområder
-  Anlegg for lek
-  Friluftsområde (på land)
-  Område for anlegg og drift av kommunalteknisk virksomhet
-  Naturvernområde (på land)
-  Felles lekeareal for barn
-  Annet fellesareal for flere eiendommer
-  Grense for restriksjonsområde
-  Frisiktsone ved veg
-  Grense for bevaringsområde
-  Bevaring av bygninger og anlegg




### Reguleringsplan PBL 2008

-  Sikringsonegrense
-  Boligbebyggelse
-  Sikringsone - Frisikt

### Felles for reguleringsplan PBL 1985 og 2008

-  Regulerings- og bebyggelsesplanområde
-  Planens begrensning
-  Formålsgrense
-  Regulert tomtegrense
-  Byggegrense
-  Regulert senterlinje
-  Frisiktslinje
-  Målelinje/Avstandslinje
-  Avkjørsel
-  Påskrift feltnavn
-  Påskrift reguleringsformål/arealformål
-  Påskrift areal
-  Påskrift utnytting
-  Påskrift bredde
-  Påskrift radius
-  Påskrift plantilbehør

### Eiendomsinformasjon

-  Eiendomsgrense u 15 cm
-  Eiendomsgrense o 15 cm
-  Gårds- og bruksnummer