

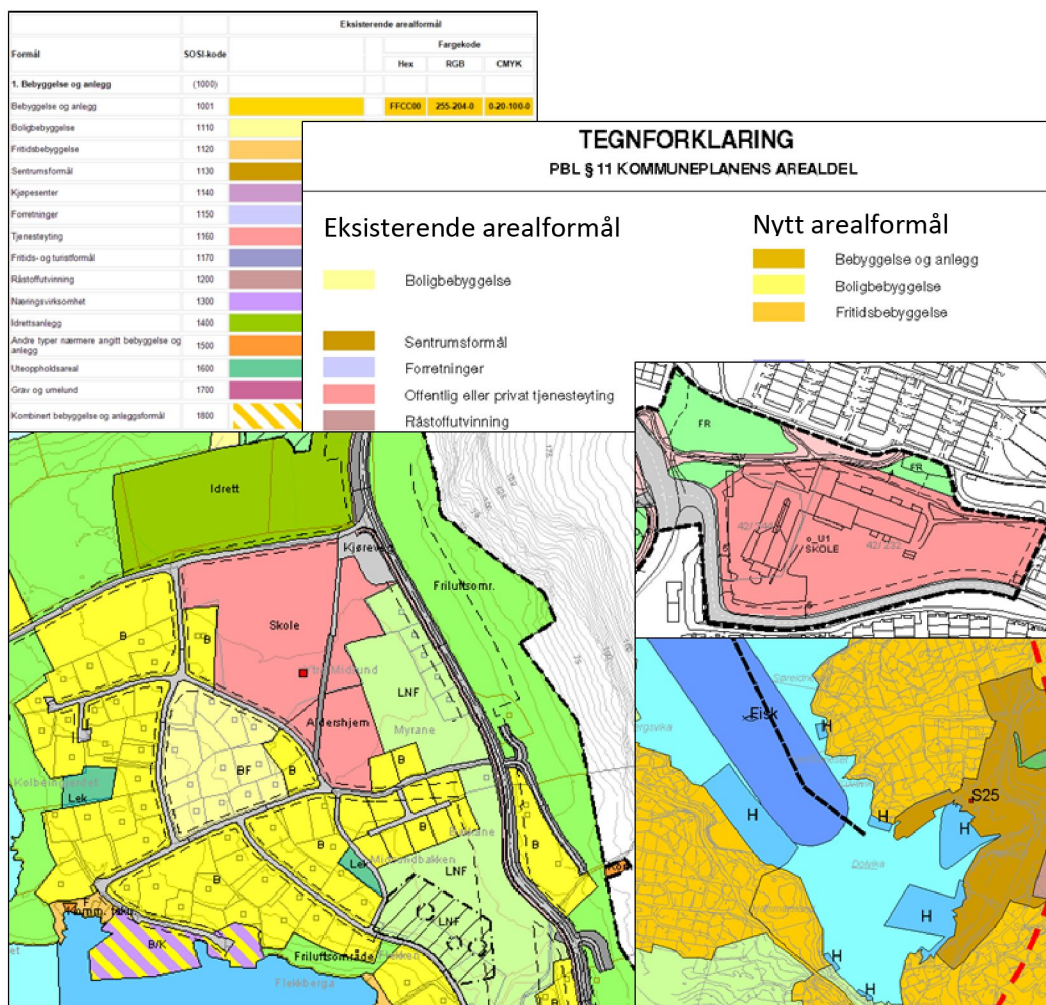


KOMMUNAL- OG
MODERNISERINGSDEPARTEMENTET

Nasjonal produktspesifikasjon for arealplan og digitalt planregister

Del 2 – Spesifikasjon for tegneregler

Spesifikasjon fastsatt 1. juli 2009, med endringer senest 26. juni 2019



Innholdsfortegnelse

2.1	Formålsfarger	3
2.2	Bruk av symboler	3
2.3	Tegneregler for kommuneplan	4
1.1.1	2.3.1 Koder og presentasjon for arealformål i kommuneplan	4
2.1.1	2.3.2 Koder og presentasjon for hensynssoner i kommuneplan, flater	10
3.1.1	2.3.3 Koder og presentasjon for andre juridiske flater, linjer og punkter i kommuneplan 12	
4.1.1	2.3.4 Fremstilling av andre linjer ikke hjemlet i plan- og bygningsloven.....	15
2.4	Tegneregler for reguleringsplan	16
5.1.1	2.4.1 Koder og presentasjonsregler for reguleringsplan	16
6.1.1	2.4.2 Koder og presentasjon for hensynssoner i reguleringsplan	28
7.1.1	2.4.3 Koder og presentasjon for andre juridiske flater, linjer og punkter i reguleringsplan	29
8.1.1	2.4.4 Fremstilling av andre linjer ikke hjemlet i plan- og bygningsloven.....	32
2.5	Tegneregler som gjelder eldre versjoner (pbl 2008)	33
2.5.1	Kommuneplan.....	33
2.5.2	Formål som gjelder til og med versjon 20180701	33
2.6.2	Reguleringsplan	33
2.6.2.3	Formål som gjelder versjon 4.1 til og med 4.3	34
2.6.2.4	Formål som gjelder til og med versjon 4.5	34
2.6.2.5	Tegneregler som gjelder til og med versjon 20180701	35
2.7	Forholdet til digitalt planregister	36
2.8	Endringslogg Del 2	36

Del 2 Spesifikasjon av tegneregler

Del 2 av "Nasjonal produktspesifikasjon for arealplan og digitalt planregister" omfatter tegneregler for innhold i arealplan jf pbl. §§ 6-2, 6-3, 6-4, 8-1, 8-5, kap. 11 og 12 med videre detaljering fastsatt i forskrift og SOSI-standard (*SOSI-standard er fastsatt av Statens kartverk = Samordnet Opplegg for Stedfestet Informasjon*). Spesifikasjonen definerer hvordan ulike objekter med egenskaper skal presenteres både på plankartet for den enkelte plan og ved sammenstilling av flere arealplaner i digitalt planregister både på skjerm og ved utskrift.

Nærmere spesifikasjon for plankart er i del 1, spesifikasjon for digitalt planregister er i del 4. Forskriften er revidert 1. mars 2018, men senere revisjon av tegnereglene er utført. Tegnereglene gjelder derfor fra 26. juni 2019.

Denne spesifikasjonen må benyttes sammen med SOSI-standard kapittel Plan. Standarden gir en fullstendig oversikt over hvordan geometrien i arealplaner skal kodes.

2.1 Formålsfarger

Ved fastsettelse av farger for arealformål, er det lagt vekt på å bruke farger som er lett å skille fra hverandre. Med hensyn på at planer også skal presenteres på nett er fargene tilpasset også dette. Det er benyttet såkalte web-sikre farger, som er en fargepalett med 216 farger og som er utarbeidet etter mange års erfaring med Internett. På Internett har fargetoner en tendens til å se annerledes ut avhengig av hvilken nettleser som benyttes. Også ulikt utstyr (PC-skjerm, plottere, videokanoner) og programvare, kan vise samme fargetone forskjellig.

Fordelen med denne fargepaletten er et det er relativt stor avstand mellom fargetonene i skalaen. Den har derfor nytte også utenfor Internett, siden den gjør det enklere å skille mellom ulike formålsfarger. Fargene i paletten er i html gitt som en hexadesimal kode som enkelt og riktig kan konverteres til RGB. Her er noen eksempler på farger angitt med hexadesimal kode og RGB-kode:

Svart; Hx 000000 / RGB 0 0 0

Hvit; Hx FFFFFFF / RGB 255 255 255

Rød; Hx FF0000 / RGB 255 0 0

Blå; Hx 0000FF / RGB 0 0 255

Fiolett; Hx 9900FF / RGB 153 0 255

Trykkerier benytter CMYK-fargepalett i sine systemer. Disse kodene er derfor også lagt inn i standarden, men det anbefales å ikke benytte CMYK-farger hvis data skal publiseres på web. Denne paletten har ikke tilstrekkelig fargemetning i fargetonene til at disse konverteres riktig til websikre RGB-verdier. Det oppfordres til å benytte hexadesimale koder eller RGB-fargepalett hvis det er mulighet for det.

2.2 Bruk av symboler































Nytt for plandata i SOSI versjon 4.1 og nyere er at det kan benyttes symboler også på enkelte av formålene i stedet for bokstavkoder/tekst. Det er utarbeidet en symbolfont som inkluderer alle standardiserte symboler for plandata, også for eldre SOSI-versjoner.




































Symbolfonten kan lastes ned fra Statens kartverk;

<http://www.statkart.no/Tegneregler+tilpasset+sosiversjon+4.3.d25-SwBHQ2X.ips>













2.3 Tegneregler for kommuneplan

1.1.1 2.3.1 Koder og presentasjon for arealformål i kommuneplan

Formål	SOSI-kode	Eksisterende arealformål				Nytt arealformål			
		Fargekode				Fargekode			
		Hex	RGB	CMYK		Hex	RGB	CMYK	
1. Bebyggelse og anlegg	(1000)								
Bebyggelse og anlegg	1001		FFCC00	255-204-0	0-20-100-0		E6B800	230-185-0	0-17-90-10
Boligbebyggelse	1110		FFFF99	255-255-153	0-0-40-0		FFFF66	255-255-51	0-0-80-0
Fritidsbebyggelse	1120		FFCC66	255-204-102	0-20-60-0		FFCC33	255-204-51	0-20-80-0
Sentrumsformål	1130		CC9900	204-153-0	0-20-80-20		996600	153-102-0	0-20-60-40
Kjøpesenter	1140		CC99CC	204-153-204	0-20-0-20		996699	153-102-153	0-20-0-40
Forretninger	1150		CCCCFF	204-204-255	20-20-0-0		9999FF	153-153-255	40-40-0-0
Offentlig eller privat tjenesteyting	1160		FF9999	255-153-153	0-40-40-0		FF6699	255-102-153	0-60-40-0
Fritids- og turistformål	1170		9999CC	153-153-204	20-20-0-20		666699	102-102-153	20-20-0-40
Råstoffutvinning	1200		CC9999	204-153-153	0-20-20-20		AC6668	172-101-103	0-27-27-33
Næringsbebyggelse	1300		CC99FF	204-153-255	20-40-0-0		9966CC	153-102-204	20-40-0-20
Idrettsanlegg	1400		99CC00	153-204-0	20-0-80-20		669900	102-153-0	20-0-60-40
Andre typer nærmere angitt bebyggelse og anlegg	1500		FF9933	255-153-51	0-40-80-0		CC6600	204-102-0	0-40-80-20
Uteoppholdsareal	1600		66CC99	102-204-153	40-0-20-20		339966	51-153-102	40-0-20-40
Grav og urnelund	1700		CC6699	204-102-153	0-40-20-20		993366	153-51-102	0-40-20-40
Kombinert bebyggelse og anleggsformål	1800		¹⁾ FFCC00 FFFFFF	255-204-0 255-255-255	0-20-100-0 0-0-0-0		¹⁾ E6B800 FFFFFF	230-185-0 255-255-255	0-17-90-0 0-0-0-0

	SOSI-kode		Hex	RGB	CMYK		Hex	RGB	CMYK
2. Samferdselsanlegg og teknisk infrastruktur	(2000)								
Samferdselsanlegg og teknisk infrastruktur (arealer)	2001		CCCCCC	204-204-204	0-0-0-20		999999	153-153-153	0-0-0-40
Veg	2010								
Bane	2020		CC9966	204-153-102	0-20-40-20		996633	153-102-51	0-20-40-40
Lufthavn	2030		CCCCCC	204-204-204	0-0-0-20		999999	153-153-153	0-0-0-40
Havn	2040		99CCCC	153-204-204	20-0-0-20		66B1B1	102-177-177	29-0-0-31
Molo	2044		33BEBE	51-190-190	55-0-0-25		338C8C	51-140-140	35-0-0-45
Hovednett for sykkel	2050		FFCCCC	255-204-204	0-20-20-0		FF9999	255-153-153	0-40-40-0
Kollektivnett	2060		CC9966	204-153-102	0-20-40-20		996633	153-102-51	0-20-40-40
Kollektivknutepunkt	2070		CC9966	204-153-102	0-20-40-20		996633	153-102-51	0-20-40-40
Parkering	2080		B9B9B9	185-185-185	0-0-0-27		838383	128-128-128	0-0-0-50
Trase for teknisk infrastruktur	2100		FFCC99	255-204-153	0-20-40-0		FF9966	255-153-102	0-40-60-0
Kombinerte formål for samferdselsanlegg og/eller teknisk infrastrukturtraseer	2800		CCCCCC FFFFFF	204-204-204 255-255-255	0-0-0-20 0-0-0-0		1) 999999 FFFFFF	153-153-153 255-255-255	0-0-0-40 0-0-0-0
3. Grønnstruktur	(3000)								
Blå/grønnstruktur	3002		66FFCC	102-255-204	60-0-20-0		00CC99	0-204-153	80-0-20-20
Naturområde	3020		99FF99	153-255-153	40-0-40-0		66CC66	102-204-102	40-0-40-20
Turdrag	3030								
Friområde	3040								
Park	3050								
Overvannstiltak	3100		33EBEB	51-235-235	72-0-0-8		00CCEB	0-204-235	92-12-0-8

Kombinerte grønnstrukturformål	3800		99FF99 FFFFFF	153-255-153 255-255-255	40-0-40-0 0-0-0-0		1) 669966 FFFFFF	102-204-102 255-255-255	40-0-40-20 0-0-0-0	
	SOSI-kode		Hex	RGB	CMYK			Hex	RGB	CMYK
4. Forsvaret	(4000)									
Forsvaret	4001		CCCC99	204 204-153	0-0-20-20		999966	153-153-102	0-0-20-40	
Ulike typer militære formål	4010									
Skytefelt/øvingsområde	4020									
Forlegning/leir	4030									
Kombinerte militære formål	4800		CCCC99 FFFFFF	204-204-153 255-255-255	0-0-20-20 0-0-0-0		1) 999966 FFFFFF	153-153-102 255-255-255	0-0-20-40 0-0-0-0	
5. Landbruks-, natur- og friluftformål samt reindrift (LNFR)	(5000)									
LNFR-areal for nødvendige tiltak for landbruk og reindrift og gårdstilknyttet næringsvirksomhet basert på gårdens ressursgrunnlag	5100		CCFF99	204-255-153	20-0-40-0		2) 99FF66	153-255-102	40-0-60-0	
LNFR-areal for spredt bolig-, fritids- eller næringsbebyggelse mv.	5200		CCFFCC	204-255-204	20-0-20-0		33FF99	51-255-153	80-0-40-0	
Spredt boligbebyggelse	5210									
Spredt fritidsbebyggelse	5220									
Spredt næringsbebyggelse	5230									







	SOSI-kode		Hex	RGB	CMYK		Hex	RGB	CMYK
6. Bruk og vern av sjø og vassdrag, med tilhørende strandsone	(6000)								
Bruk og vern av sjø og vassdrag med tilhørende strandsone	6001		CCFFFF	204-255-255	20-0-0-0		66FFFF	102-255-255	60-0-0-0
Ferdsel	6100		66CCFF	102-204-255	60-20-0-0		0099CC	0-153-204	80-20-0-20
Ankringsområde	6110		33AFAF	51-175-175	49-0-0-31		009999	0-153-153	60-0-0-40
Opplagsområde	6120								
Riggområde	6130								
Farled	6200		66CCFF	102-204-255	60-20-0-0		0099CC	0-153-204	80-20-0-20
Havneområde i sjø	6220		33CCCC	51-204-204	60-0-0-20		66B4B4	102-180-180	31-0-0-29
Småbåthavn	6230								
Fiske	6300		6699FF	102-153-255	60-40-0-0		2) 66FFFF	102-102-255	60-60-0-0
Akvakultur	6400		FFCCFF	255-204-255	0-20-0-0		CC99CC	204-153-204	0-20-0-20
Drikkevann	6500		99CCFF	153-204-255	40-20-0-0		3399FF	51-153-255	80-40-0-0
Naturområde	6600		99FFFF	153-255-255	40-0-0-0		00DFFD	0-236-236	93-0-0-7
Friluftsområde	6700								
Kombinerte formål i sjø og vassdrag med eller uten tilhørende strandsone	6800		CCFFFF FFFFFF	204-255-255 255-255-255	20-0-0-0 0-0-0-0		1) 66FFFF FFFFFF	102-255-255 255-255-255	60-0-0-0 0-0-0-0

1) Bredder på stripene i kombinasjoner; 2,5

2) Symbol er ikke påkrevet, men kan brukes om man ønsker det






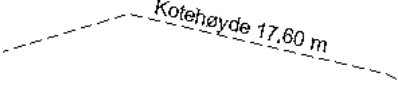
2.1.1 2.3.2 Koder og presentasjon for hensynssoner i kommuneplan, flater

Tabellen nedenfor viser signatur for formålsflater. Se også kapittel 2.3.3 for signatur på linjer i hensynssoner.

Flater Objekttype/Egenskap	SOSI-kode	Flatesignatur, nåværende	Flatesignatur, fremtidig	Anmerkning
KpFareSone	310, 320, 330, 350, 360,370, 380, 390			FF0000, Rød fet strek. Vinkel 50 gon, avstand 8. linjetykkelse, 0,5. Bakgrunn; Formålsfarge(r). Tekst på hensynssone spesifiseres i tegnforklaring
KpSikringSone	110, 120, 130, 190			000000,svart. Vinkel 350 gon, avstand 10, linjetykkelse 0,15. Bakgrunn; Formålsfarge(r). Tekst på hensynssone spesifiseres i tegnforklaring
KpStøySone	210, 220, 230, 290			
KpInfrastrukturSone	410, 430, 440, 450			
KpGjennomføringSone	810, 820, 830			
KpAngittHensynSone	510, 520, 530, 540, 550, 560, 570, 580, 590			000000/FF0000,svart. Vinkel 50 gon, avstand 10, linjetykkelse 0,15 Tekst på hensynssone spesifiseres i tegnforklaring
KpBåndleggingSone (Arealst 1 og 2)	710, 720, 730, 735, 740,750			000000/FF0000,svart/rød. Vinkel 100/200 gon, avstand 12, linjetykkelse 0,15. Bakgrunn; Formålsfarge(r). Tekst på hensynssoner spesifiseres i tegnforklaring
KpDetaljeringsone (Videreføring av reg.plan)	910			000000, svart. Vinkel 100 gon, avstand 10, linjetykkelse 0,15 Bakgrunn; Hvit. Tekst på hensynssoner spesifiseres i tegnforklaring
Små flater, alle hensynssoner				Bruk farge, skravurtype og vinkel som angitt på hensynssonene, men reduser avstand mellom linjene til det halve.

3.1.1 2.3.3 Koder og presentasjon for andre juridiske flater, linjer og punkter i kommuneplan

Skitrekk (1143) og Taubane (1155) har inngått i SOSI versjon 4.0, men har manglet symbol. Disse er nå lagt inn med symbol. Øvrige linjer og symboler fra SOSI versjon 4.0 videreføres.

Linjesymbol Objekttype/Egenskap	Strek- tykkelse	Lengde	Mellom	Farge RGB 0-0-0 Symbol	Anmerkning
KpGrense	1,0	5,0	2,0		Benyttes som avgrensning av KpDetaljeringSone mot kommuneplanens arealdel.
KpArealGrense	0,18				
KpFareGrense KpSikringGrense KpStøyGrense KpAngittHensynGrense KpGjennomføringGrense KpInfrastrukturGrense KpBåndleggingGrense KpDetaljeringGrense	0,5	4	1,5		Benyttes som avgrensning av alle hensynssoner
KpBestemmelseGrense	0,5	2	2		
KpRegulertHøyde	0,20	2,0	1,0		


Linjesymbol	SOSI - kode			Symbol-beskrivelse						Nåværende			Fremtidig		
				Lengde (mm)			Mellomrom (mm)			Farge RGB 0-0-0 (svart) hvis ikke annet er angitt			Farge RGB 255-0-0 (rød)		
				Vertniv			Vertniv			Vertniv			Vertniv		
				1	2	3	1	2	3	Tunnel 1	På bakken 2	Bro mv. 3	Tunnel 1	På bakken 2	Bro mv. 3
KpSamferdsellinje/..TYPESAMFLINJE			1:50												
Fjernveg	1121		0,40												
Hovedveg	1122		0,35												
Samleveg	1124		0,25												
Adkomstveg	1125		0,20												
Gang/sykkelveg	1130		(Ø) 0,20												
Sykkelveg	1131		(Ø) 0,20												
Gangveg	1132		0,15												
Turveg/turdrag	1140		0,15												
Skitrekk ¹⁾	1143		0,10												
Jernbane	1151		0,25												
Sporveg	1152		0,20												
Taubane	1155		0,20												
Kollektivtrasé	1156		0,20												
Farled	1161		0,3												
Småbåtled	1162		0,2												

4.1.1 2.3.4 Fremstilling av andre linjer ikke hjemlet i plan- og bygningsloven

Noen elementer som ikke er hjemlet i pbl., kan etter annen lovgivning være påkrevd å vise i arealplaner. Linjene vist nedenfor fremstilles som juridiske linjer (KPJURLINJE), men er hjemlet i annet lovverk enn pbl.





2.4.4.1 Tegnregel for markagrense (lov av 5. juni 2009 nr. 35 om naturområder i Oslo og nærliggende kommuner (markaloven))

Signaturen skal bare benyttes for bestemmelser om naturområder i Oslo og nærliggende kommuner

KpJuridiskLinje/ ..KPJURLINJE																		
Markagrense	1163		0,35			5,0				2,0								RGB 0-153-0 

2.4.4.1 Tegnregel for snøscooterløyper for fornøyleskjøring (lov av 10. juni 1977 om motorferdsel i utmark og vassdrag (motorferdselloven), etter endring ved lov av 19. juni 2015 nr. 67

Signaturene skal bare benyttes som informasjonslinjer i kommuneplanens arealdel

KpSamferdselLinje/ ..TYPESAMFLINJE																			
Motorferdsel i utmark	1163		0,4			0,2				0,35								RGB 0-0-0 	RGB 255-0-0 
Scoterløyper for fornøyleskjøring ³⁾	1164		0,4			0,15				0,35								RGB 102-102-204 RGB 0-0-0 	RGB 255-0-0 RGB 0-0-0 

³⁾ For nåværende plansituasjon fremstilles linjen med annenhver svart og blå tverrstrek, for fremtidig plansituasjon fremstilles linjen med annenhver rød og svart tverrstrek.

For mer informasjon om snøscooterløyper for fornøyleskjøring se [link](#)














2.4 Tegneregler for reguleringsplan




5.1.1 2.4.1 Koder og presentasjonsregler for reguleringsplan

Formål	SOSI-kode	Kortform		Fargekode Hex	Fargekode RGB	Fargekode CMYK
1. Bebyggelse og anlegg	(1000)					
Bebyggelse og anlegg	1001			FFCC00	255-204-0	0-20-100-0
Boligbebyggelse	1110			FFFF33	255-255-51	0-0-80-0
Boligbebyggelse-frittliggende småhusbebyggelse	1111			FFFF99	255-255-153	0-0-40-0
Boligbebyggelse-konsentrert småhusbebyggelse	1112			FFFF33	255-255-51	0-0-80-0
Boligbebyggelse-blokkbebyggelse	1113					
Garasjeanlegg for bolig-/fritidsbebyggelse	1119					
Fritidsbebyggelse	1120			FFCC66	255-204-102	0-2060-0
Fritidsbebyggelse-frittliggende	1121			FFE7AE	255-231-174	0-9-32-0
Fritidsbebyggelse-konsentrert	1122			FFCC66	255-204-102	0-206-0-0
Fritidsbebyggelse-blokk	1123					
Kolonihage	1124					
Sentrumsformål	1130		Sentrumsformål	CC9900	204-153-0	0-20-80-20
Kjøpesenter	1140		Kjøpesenter	CC99CC	204-153-204	0-20-0-20
Forretninger	1150		Forretninger	CCCCFF	204-204-255	20-20-0-0
Offentlig eller privat tjenesteyting	1160		Tjenesteyting	FF9999	255-153-153	0-40-40-0
Barnehage	1161		Barnehage			
Undervisning	1162		Undervisning			
Helse-/omsorgsinstitusjon	1168		Helse/omsorg			
Kulturinstitusjon	1167		Kultur			
Forsamlingslokale for religionsutøvelse	1164		Religionsutøvelse			



Administrasjon	1166		Administrasjon				
Annen offentlig eller privat tjenesteyting	1169						
Fritids- og turistformål	1170		Fritid/Turistformål		9999CC	153-153-204	20-20-0-20
Utleiehytter	1171		Utleiehytter				
Fornøylespark eller temapark	1172		Fornøylespark				
Campingplass	1173		Campingplass				
Leirplass	1174		Leirplass				
Råstoffutvinning	1200		Råstoffutvinning		CC9999	204-153-153	0-20-20-20
Steinbrudd og masseuttak	1201		Steinbrudd/masseuttak				
Næringsbebyggelse	1300		Næringsbebyggelse		9966FF	153-102-255	40-60-0-0
Kontor	1310		Kontor		CC99FF	204-153-255	20-40-0-0
Hotell/overnatting	1320		Hotell				
Beverting	1330		Beverting				
Industri	1340		Industri		CC66FF	204-102-255	20-60-0-0
Lager	1350		Lager				
Bensinstasjon/vegserviceanlegg	1360		Bensinstasjon/vegserviceanlegg				
Annen næring	1390				9966FF	153-102-255	40-60-0-0
Idrettsanlegg	1400		Idrett		99CC00	153-204-0	20-0-80-20
Skianlegg	1410		Skianlegg				
Skiløype	1420		Skiløype				
Idrettsstadion	1430		Idrettsstadion		669900	102-153-0	20-0-60-40
Nærmiljøanlegg	1440		Nærmiljøanlegg		99CC00	153-204-0	20-0-80-20
Golfbane	1450		Golfbane		CCFF33	204-255-51	20-0-80-0



Motorsportanlegg	1460		Motorsport		669900	102-153-0	20-0-60-40
Skytebane	1470		Skytebane				
Andre idrettsanlegg	1490				99CC00	153-204-0	20-0-80-20
Andre typer bebyggelse og anlegg	1500				FF9933	255-153-51	0-40-80-0
Godsterminal	1501		Godsterminal				
Godslager	1502		Godslager				
Energianlegg	1510		Energianlegg				
Fjernvarmeanlegg	1520		Fjernvarmeanlegg				
Vindkraftanlegg	1530		Vindkraftanlegg				
Vann- og avløpsanlegg	1540		Vann- og avløpsanlegg				
Vannforsyningsanlegg	1541		Vannforsyningsanlegg				
Avløpsanlegg	1542		Avløpsanlegg				
Renovasjonsanlegg	1550		Renovasjonsanlegg				
Øvrige kommunaltekniske anlegg	1560						
Telekommunikasjonsanlegg	1570		Telekommunikasjonsanl.				
Småbåtanlegg i sjø og vassdrag	1587		Småbåtanlegg				
Småbåtanlegg i sjø og vassdrag med tilhørende strandsone	1588						
Uthus/naust/badehus	1589		Uthus/naust/badehus				
Annen særskilt angitt bebyggelse og anlegg	1590		Øvrige anlegg				
Uteoppholdsareal	1600		Uteopphold		66CC99	102-204-153	40-0-20-20
Lekeplass	1610		Lekeplass				
Gårdsplass	1620		Gårdsplass				
Parsellhage	1630		Parsellhage				

Annet uteoppholdsareal	1690		Annet uteopphold				
Grav- og urnelund	1700		Grav- og urnelund		CC6699	204-102-153	0-40-20-20
Krematorium	1710						
Nødvendige bygg og anlegg for grav- og urnelund	1730						
Kombinert bebyggelse og anleggsformål	1800			1)	FFCC00 FFFFFF	255-204-0 255-255-255	0-20-100-0 0-0-0-0
Bolig/forretning	1801			2)	FFFF00 CCCCFF	255-255-0 204-204-255	0-0-100-0 20-20-0-0
Bolig/forretning/kontor	1802			2)	FFFF00 CCCCFF CC99FF	255-255-0 204-204-255 204-153-255	0-0-100-0 20-20-0-0 20-40-0-0
Bolig/tjenesteyting	1803			2)	FFFF00 FF9999	255-255-0 255-153-153	0-0-100-0 0-40-40-0
Bolig/kontor	1804			2)	FFFF00 CC99FF	255-255-0 204-153-255	0-0-100-0 20-40-0-0
Forretning/kontor	1810			2)	CCCCFF CC99FF	204-204-255 204-153-255	20-20-0-0 20-40-0-0
Forretning/kontor/Industri	1811			2)	CCCCFF CC66FF CC99FF	204-204-255 204-102-255 204-153-255	20-20-0-0 20-60-0-0 20-40-0-0
Forretning/industri	1812			2)	CCCCFF CC66FF	204-204-255 204-102-255	20-20-0-0 20-60-0-0
Forretning/kontor/tjenesteyting	1813			2)	CCCCFF CC99FF FF9999	204-204-255 204-153-255 255-153-153	20-20-0-0 20-40-0-0 0-40-40-0
Forretning/tjenesteyting	1814			2)	CCCCFF FF9999	204-204-255 255-153-153	20-20-0-0 0-40-40-0
Næring/tjenesteyting	1824			2)	9966FF FF9999	153-102-255 255-153-153	40-60-0-0 0-40-40-0
Kontor/lager	1825			2)	CC99FF 9966FF	204-153-255 153-102-255	20-40-0-0 40-60-0-0
Industri/lager	1826			2)	CC66FF FFCC00	204-102-255 255-204-0	20-60-0-0 0-20-100-0

Kontor/industri	1830			2)	CC99FF CC66FF	204-153-255 204-102-255	20-40-0-0 20-60-0-0
Kontor/tjenesteyting	1831			2)	CC99FF FF9999	204-153-255 255-153-153	20-40-0-0 0-40-40-0
Angitt bebyggelse og anleggsformål kombinert med andre angitte hovedformål	1900			1)	FFCC00 FFFF99	255-204-0 255-255-153	0-0-40-0 0-20-100-0
2. Samferdselsanlegg og teknisk infrastruktur	(2000)						
Samferdselsanlegg og teknisk infrastruktur (<i>arealer</i>)	2001		(S)		999999	153-153-153	0-0-0-40
Veg	2010		Veg		CCCCCC	204-204-204	0-0-0-20
Kjøreveg	2011		Kjøreveg				
Fortau	2012		Fortau		FFCCCC	255-204-204	0-20-20-0
Torg	2013		Torg				
Gatetun	2014		Gatetun		F0DDDB	240-221-219	0-7-8-6
Gang-/sykkelveg	2015		Gang/sykkelveg		FFCCCC	255-204-204	0-20-20-0
Gangveg/gangareal/gågate	2016		Gangveg (G)				
Sykkelanlegg	2017		Sykkelanlegg				
Annen veggrunn - tekniske anlegg	2018		Annen veggrunn		999999	153-153-153	0-0-0-40
Annen veggrunn - grøntareal	2019				999966	153-153-102	0-0-20-40
Bane (nærmere angitt baneformål)	2020		Bane		CC9966	204-153-102	0-20-40-20
Trasé for jernbane	2021		Jernbane				
Trase for sporveg/forstadsbane	2022		Sporveg				
Trase for taubane	2023		Taubane				
Stasjons-/terminalbygg	2024		Stasjons-/terminalbygg				
Holdeplass/plattform	2025		Holdeplass				



Leskur/plattformtak	2026		Leskur/plattformtak			
Tekniske bygg/konstruksjoner	2027		Tekniske bygg			
Annen banegrunn - tekniske anlegg	2028		Annen banegrunn			
Annen banegrunn - grøntareal	2029			999966	153-153-102	0-0-20-40
Lufthavn	2030		Lufthavn	999999	153-153-153	0-0-0-40
Lufthavn - landings-/taxebane	2031					
Lufthavn - terminalbygg	2032		Lufthavnterminal			
Lufthavn - hangarer/administrasjonsbygg	2033		Lufthavn/adm.bygg			
Landingsplass for helikopter o.a.	2034					
Havn	2040		Havn	99CCCC	153-204-204	20-0-0-20
Kai	2041		Kai			
Havneterminaler	2042		Havneterminal			
Havnelager	2043		Havnelager			
Molo	2044		Molo	33BEBE	51-190-190	55-0-0-25
Navigasjonsinstallasjon	2045		Navigasjonsinstallasjon			
Hovednett for sykkel	2050		Hovednett for sykkel	FFCCCC	255-204-204	0-20-20-0
Kollektivnett	2060		Kollektivnett	CC9966	204-153-102	0-20-40-20
Trase for nærmere angitt kollektivtransport	2061		Kollektivtransport			
Kollektivknutepunkt	2070		Kollektivknutepunkt			
Kollektivanlegg	2071		Kollektivanlegg			
Kollektivterminal	2072		Kollektivterminal			
Kollektivholdeplass	2073		Kollektivholdeplass			
Pendler- /innfartsparkering	2074					

Parkering	2080		Parkering		B9B9B9	185-185-185	0-0-0-27
Rasteplass	2081		Rasteplass				
Parkeringsplasser	2082						
Parkeringshus/ -anlegg	2083		Parkeringshus				
Teknisk infrastruktur	2101		Teknisk infrastruktur		CCB999	204-185-153	0-7-20-20
Energinett	2110		Energinett		FFCC99	255-204-153	0-20-40-0
Fjernvarmenett	2120		Fjernvarmenett				
Vann- og avløpsnett	2140		Vann-/avløpsledning				
Vannforsyningsnett	2141		Vannforsyningsnett				
Avløpsnett	2142		Avløpsnett				
Overvannsnett	2143		Overvannsnett				
Avfallssug	2150		Avfallssug				
Telekommunikasjonsnett	2160		Telekommunikasjonsnett				
Sikringsanlegg	2170		Sikringsanlegg		DC9999	220-153-153	0-26-26-14
Andre teknisk infrastrukturtraseer	2180						
Kombinerte tekniske infrastrukturtraseer	2190						
Kombinerte formål for samferdselsanlegg og/eller teknisk infrastrukturtraser	2800			1)	CCCCCC FFFFFF	204-204-204 255-255-255	0-0-0-20 0-0-0-0
Angitte samferdselsanlegg og/eller teknisk infrastrukturtraseer kombinert med andre gitte hovedformål	2900			1)	CCCCCC FFCC99	204-204-204 255-204-153	0-0-0-20 0-20-40-0
3. Grønnstruktur	(3000)						

Blå/grønnstruktur	3002		Blå/grønnstruktur		66FF99	102-255-204	60-0-20-0
Naturområde	3020		Naturområde		99FF99	153-255-153	40-0-40-0
Turdrag	3030		Turdrag				
Turveg	3031		Turveg				
Friområde	3040		Friområde				
Badeplass/ -område	3041		Badeplass				
Park	3050		Park				
Vegetasjonsskjerm	3060		Vegetasjonsskjerm				
Vannspeil	3061		Vannspeil		CCFFFF	204-255-255	20-0-0-0
Overvannstiltak	3100		Overvannstiltak		33EBEB	51-235-235	72-0-0-8
Infiltrasjon/fordrøyning/avledning	3110		Infiltrasjon/fordrøyning/avledning				
Kombinerte grønnstrukturformål	3800			1)	99FF99 FFFFFF	153-255-153 255-255-255	40-0-40-0 0-0-0-0
Angitt grønnstruktur kombinert med andre angitte hovedformål	3900			1)	66CC66 99FF99	102-204-102 153-255-153	40-0-40-20 40-0-40-0
4. Forsvaret	(4000)						
Forsvaret	4001		Forsvaret		CCCC99	204-204-153	0-0-20-20
Ulike typer militære formål	4010		Militære formål				
Skytefelt/øvingsområde	4020		Skytefelt/øvingsområde				
Forlegning/leir	4030		Forlegning				
Kombinerte militærformål	4800			1)	CCCC99 FFFFFF	204-204-153 255-255-255	0-0-20-20 0-0-0-0
Angitt militært formål kombinert med andre angitte hovedformål	4900			1)	CCCC99 CCFF99	204-204-153 204-255-153	0-0-20-20 20-0-40-0

5. Landbruks-, natur og friluftsområder samt reindrift (LNFR)	(5000)						
LNFR-areal for nødvendige tiltak for landbruk og reindrift og gårdstilknyttet næringsvirksomhet basert på gårdens ressursgrunnlag	5100			3)	CCFF99	204-255-153	20-0-40-0
Landbruksformål	5110		Landbruk				
Jordbruk	5111		Jordbruk				
Skogbruk	5112		Skogbruk				
Seterområde	5113		Seterområde		33FF99	51-255-153	80-0-40-0
Gartneri	5114		Gartneri				
Pelsdyranlegg	5115		Pelsdyr				
Naturformål	5120		Naturformål		99FF66	153-255-102	40-0-60-0
Friluftformål	5130		Friluftformål				
Reindriftsformål	5140		Reindrift				
LNFR-areal for spredt bolig-, fritids- eller næringsbebyggelse mv.	5200		LNFR-areal for B/F/N		CCFFCC	204-255-204	20-0-20-0
Spredt boligbebyggelse	5210						
Spredt fritidsbebyggelse	5220						
Spredt næringsbebyggelse	5230						
Naturvern	5300		Naturvern		00CC66	0-204-102	80-0-40-20
Jordvern	5400		Jordvern				
Særlige landskapshensyn	5500		Særlige landskapshensyn				
Vern av kulturminner og kulturmiljø	5600		Vern kulturminner /kulturmiljø				
LNFR-formål kombinert med andre angitte hovedformål	5900				CCFF99 FFFFFF	204-255-153 255-255-255	20-0-40-0 0-0-0-0

6. Bruk og vern av sjø og vassdrag	(6000)						
Bruk og vern av sjø og vassdrag med tilhørende strandsone	6001				CCFFFF	204-255-255	20-0-0-0
Ferdsel	6100		Ferdsel		33CCFF	51-204-255	80-20-0-0
Ankringsområde	6110		Ankringsområde		33AFAF	51-175-175	49-0-0-31
Opplagsområde	6120		Opplagsområde				
Riggområde	6130		Riggområde				
Farled	6200		Farled		33CCFF	51-204-255	80-20-0-0
Hoved- og biled	6211		Biled				
Havneområde i sjø	6220		Havneområde i sjø		33CCCC	51-204-204	60-0-0-20
Småbåthavn	6230		Småbåthavn				
Bøyehavn	6240		Bøyehavn		33CCCC	51-204-255	80-20-0-0
Fiske	6300		Fiske	3)	6699FF	102-153-255	60-40-0-0
Fiskeområde	6310		Fiskeområde		9966FF	153-102-255	40-60-0-0
Låsettingsplasser	6320		Låsettingsplasser		6699FF	102-153-255	60-40-0-0
Gytefelt eller oppvekstområde for yngel	6330		Oppvekstområde yngel				
Akvakultur	6400		Akvakultur		FFCCFF	255-204-255	0-20-0-0
Akvakulturanlegg i sjø og vassdrag	6410						
Akvakulturanlegg i sjø og vassdrag med tilhørende landanlegg	6420						
Fangstbasert levendelagring	6430				CC99FF	204-153-255	20-40-0-0
Drikkevann	6500		Drikkevann		3399FF	51-153-255	80-40-0-0
Naturområde	6600		Naturområde		99FFFF	153-255-255	40-0-0-0
Naturområde i sjø og vassdrag	6610						
Naturområde i sjø og vassdrag med tilhørende strandsone	6620						

Friluftsområde	6700		Friluftsområde				
Friluftsområde i sjø og vassdrag	6710						
Friluftsområde i sjø og vassdrag med tilhørende strandsone	6720						
Idrett og vannsport	6760		Idrett/Vannsport		66CCCC	102-204-204	40-0-0-20
Badeområde	6770		Badeområde		66FFFF	102-255-255	60-0-0-0
Kombinerte formål i sjø og vassdrag med eller uten tilhørende strandsone	6800			1)	CCFFFF FFFFFF	204-255-255 255-255-255	20-0-0-0 0-0-0-0
Angitt formål i sjø og vassdrag med eller uten tilhørende strandsone kombinert med andre angitte hovedformål	6900			1)	CCFFFF 66FFFF	204-255-255 102-255-255	20-0-0-0 60-0-0-0


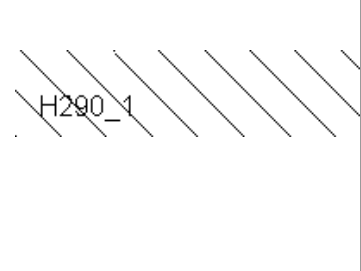



1) Brede på stripene i signaturen; 2,5

2) Brede på stripene i signaturen; 3

3) Symbol er ikke påkrevet, men kan brukes om man ønsker det

6.1.1 2.4.2 Koder og presentasjon for hensynssoner i reguleringsplan

Tabellen nedenfor viser signatur for formålsflater. Se også kapittel 2.4.3 for signatur på linjer i hensynssoner.

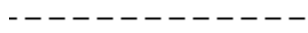
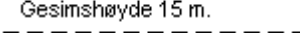







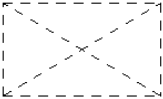










Flater Objekttype/Egenskap	SOSI-kode	Flatesignatur, nåværende	Anmerkning
RpFareSone	310, 320, 330, 350, 360, 370, 380, 390		FF0000, Rød fet strek. Vinkel 50 gon, avstand 4. linjetykkelse, 0,5 Bakgrunn; Formålsfarge(r). Tekst på hensynssone spesifiseres i tegnforklaring
RpSikringSone	110, 120, 130,140, 190		000000,svart. Vinkel 350 gon, avstand 5, linjetykkelse 0,15. Bakgrunn; Formålsfarge(r). Tekst på hensynssone spesifiseres i tegnforklaring
RpStøySone	210, 220, 230, 290		
RpInfrastrukturSone	410, 430, 440, 450		
RpGjennomføringSone	810, 820, 830		
RpAngittHensynSone	510, 520, 530, 540, 550, 560, 570, 580, 590		000000/FF0000,svart. Vinkel 50 gon, avstand 5, linjetykkelse 0,15 Tekst på hensynssone spesifiseres i tegnforklaring
RpBåndleggingSone	710, 720, 730, 735, 740, 750		000000,svart. Vinkel 100/200 gon, avstand 6, linjetykkelse 0,15 Bakgrunn; Formålsfarge(r). Tekst på hensynssone spesifiseres i tegnforklaring
RpDetaljeringsone	910		000000, svart. Vinkel 100 gon, avstand 6, linjetykkelse 0,15 Bakgrunn: Hvit. Tekst på hensynssone spesifiseres i tegnforklaring
Små flater, alle hensynssoner			Bruk farge, skravurtype og vinkel som angitt på hensynssonene, men reduser avstand mellom linjene.


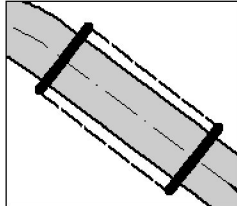


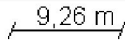











7.1.1 2.4.3 Koder og presentasjon for andre juridiske flater, linjer og punkter i reguleringsplan



Sikringsgjerde (1235) har inngått i versjon 4.0 av SOSI-standard, men manglet symbol. Den er nå inkludert med symbol. Grense for fareområde (1205), grense for restriksjonsområde (1206), grense for bevaringsområde (1207), grense for fornyelsesområde (1208) og grense for rekkefølgeområde (1209) utgår. Alle erstattes av grense for hensynssone. Øvrige linjer og symboler fra SOSI versjon 4.0 videreføres.

Flater Objekttype/Egenskap	Strek lengde	Avstand strekk	Mellom striper	Flatesignatur, nåværende	Anmerkning
PblMidlByggAnleggOmråde	2	2,0	5,0		Flatesignatur benyttes kun for midlertidig anleggsområde. Skravur fjernes så snart anleggsperioden er over. Flaten avgrenses med PblMidlByggAnleggGrense.

Linjesymbol	SOSI- kode	Beskrivelse symboler			Symbol	Farge	Merknader
		Tykkel- se (mm)	Stipling				
			Lengde (mm)	Mellom (mm)			
RpGrense		1,0	5,0	2,0		RGB 0-0-0	
RpFormålGrense		0,35				RGB 0-0-0	
RpSikringGrense, RpStøyGrense, RpFareGrense, RpInfrastrukturGrense, RpAngittHensynGrense, RpBåndleggingGrense, RpGjennomføringGrense, RpDetaljerGrense,		0,6	4,0	1,5		RGB 0-0-0	
RpBestemmelseGrense		0,5	2,0	2,0		RGB 0-0-0	Område gitt bestemmelser avgrenses med en linje. Ingen flatesignatur. Tidligere avgrensingslinje for fornyelsesområder.

RpRegulertHøyde		0,25	2,0	1,0		RGB 0-0-0	Gesimshøyde 15 m. 
RpJuridiskLinje/ ..RPJURLINJE							
Regulert tomtегrense	1203	0,25				RGB 0-0-0	
Eiendomsgrense som skal oppheves	1204	0,20	2,0	1,5		RGB 0-0-0	
Bygg, kulturminner, mm som skal bevares	1210	1,0				RGB 0-0-0	
Byggegrense	1211	0,35	4,0	2,0		RGB 0-0-0	
Planlagt bebyggelse	1213	0,35				RGB 0-0-0	
Bebyggelse som inngår i planen	1214	0,5				RGB 0-0-0	
Bebyggelse som forutsettes fjernet	1215	0,20	2,0	2,0		RGB 0-0-0	Linjetype som tidligere, men suppleres med linjer i bygningens diagonaler. 
Regulert senterlinje	1221	0,18	8,0	2,0		RGB 0-0-0	
Frisiktlinje	1222	0,18	2,0	1,0		RGB 0-0-0	-Det skal være uhindret sikt i et område langs den kommunale vegen på hver side av avkjørselen, angis med en frisiktlinje. Frisiktlinjen må tilhøre objektet frisiktsone
Regulert kant kjørebane	1223	0,20	4,0	1,0		RGB 0-0-0	
Regulert kjørefelt	1224	0,35	2,5	2,0		RGB 0-0-0	
Regulert parkeringsfelt	1225	0,35	1,5	1,0		RGB 0-0-0	
Regulert fotgjengerfelt	1226	0,35	1,0	0,5		RGB 0-0-0	
Regulert støyskjerm	1227	0,35	5,0			RGB 0-0-0	
Regulert støttemur	1228	0,20				RGB 0-0-0	Tverrstreken viser murens fallretning.
Sikringsgjerde	1235	0,35				RGB 0-0-0	

Bru	1252	0,5	5,0	1,0		RGB 0-0-0	<p>Brukar markeres med RPJURPUNKT 1251 og tegnes med målestokksriktig størrelse og plassering, på land og/eller i sjøen. Bruas maksimale bredde markeres med stiplet linje.</p> 
Tunnel	1254	0,5	1,0	1,0		RGB 0-0-0	Tunnellinnslag markeres med RPJURPUNKT 1251 i mindre målestokker. Tunnelens maksimale bredde markeres med stiplet linje. Linjen kan også benyttes ved fremstilling av tunnellinnslag i store målestokker.
Måle og avstandslinje	1259	0,2				RGB 0-0-0	
Strandlinje sjø	1260	1,0	5,0	2,0		RGB 153-153-153	
Strandlinje vassdrag	1261	1,0	5,0	2,0		RGB 153-153-153	
Midtlinje vassdrag	1262	0,35	4,0	2,0		RGB 0-0-0	Som regulert senterlinje (1221)
Punktsymbol							
RpJuridiskPunkt/ ..RPJURPUNKT							Tillatt geometri; .SYMBOL for å ta vare på symbolets retning.
Vegstengning/fysisk kjøresperre	1231					RGB 0-0-0	
Stenging av avkjørsel	1241					RGB 0-0-0	
Avkjørsel	1242					RGB 0-0-0	
Innkjøring	1243					RGB 0-0-0	
Utkjøring	1244					RGB 0-0-0	
Brukar	1251					RGB 0-0-0	
Tunnelåpning	1253					RGB 0-0-0	Benyttes for planer i mindre målestokker.
Eksisterende tre som skal bevares	1271					RGB 0-0-0	Ca. 5 meters diameter på sirkel rundt tre

Regulert nytt tre	1272					RGB 0-0-0	
Regulert møneretning	1273					RGB 0-0-0	

8.1.1 2.4.4 Fremstilling av andre linjer ikke hjemlet i plan- og bygningsloven

Noen elementer som ikke er hjemlet i pbl., kan etter annen lovgivning være påkrevd å vise i arealplaner. Linjene vist nedenfor fremstilles som juridiske linjer (RPJURLINJE), men er hjemlet i annet lovverk enn pbl.

2.4.4.1 Tegneregul for markagrense (Markaloven 2009)

Signaturen skal bare benyttes for bestemmelser om naturområder i Oslo og nærliggende kommuner.

Markagrense	1263	1,0	5,0	2,0		RGB 0-153-0	
-------------	------	-----	-----	-----	---	-------------	--

2.5 Tegneregler som gjelder eldre versjoner (pbl 2008)

Planer som er etablert etter versjon 4.1 eller 4.2 vil ha formål som utgår eller er flyttet i versjon 4.3. Formål som utgår vil finnes bare for versjon 4.1 og 4.2 og tegnes ut som tegnereglene nedenfor viser. Formål som flyttes til annen hovedgruppe i versjon 4.3 skal tegnes ut som vist nedenfor i versjon 4.1 og 4.2, men har fått ny tegneregler i versjon 4.3.

2.5.1 Kommuneplan

2.5.1.1 Formål gyldige for versjon 4.1 og 4.2

Landbruks- natur- og friluftsmål samt reindrift (LNFR)	5001		CCFF99	204-255-153	20-0-40-0			99FF66	153-255-102	40-0-60-0
--	------	--	--------	-------------	-----------	--	--	--------	-------------	-----------

2.5.2 Formål som gjelder til og med versjon 20180701

Formål 3001 er gyldig for planer vedtatt før 01.04.2019

Grønnstruktur	3001		Grønnstruktur		99FF99	153-255-153	40-0-40-0
---------------	------	--	---------------	--	--------	-------------	-----------

2.6.2 Reguleringsplan

2.6.2.1 Formål gyldige for versjon 4.1 og 4.2

Næring/kontor	1820	N/K	2)	9966FF CC99FF	153-102-255 204-153-255	40-60-0-0 20-40-0-0
Næring/kontor/industri	1821	F/K/I	2)	9966FF CC99FF CC66FF	153-102-255 204-153-255 204-102-255	40-60-0-0 20-40-0-0 20-60-0-0

Næring/industri	1822	N/I	2)	9966FF CC66FF	153-102-255 204-102-255	40-60-0-0 20-60-0-0
Næring/kontor/tjenesteyting	1823	N/K/T	2)	9966FF CC99FF FF9999	153-102-255 204-153-255 255-153-153	40-60-0-0 20-40-0-0 0-40-40-0
Landbruks- natur- og friluftsmål samt reindrift (LNFR)	5001			CCFF99	204-255-153	20-0-40-0

2.6.2.2 Formål flyttet i versjon 4.3

Formål 6730, 6740 og 6750 er fortsatt gyldige for versjon 4.1 og 4.2.

Småbåtanlegg i sjø og vassdrag	6730, flyttet til 1587			66CCCC	102-204-204	40-0-0-20
Småbåtanlegg i sjø og vassdrag med tilhørende strandsone	6740, flyttet til 1588					
Uthus/haust/badepus	6750, flyttet til 1589			33FF66	51-255-102	80-0-60-0

2.6.2.3 Formål som gjelder versjon 4.1 til og med 4.3

Formål 6210 er gyldig for versjonene 4.1, 4.2 og 4.3

Skipsled	6210	Skipsled				
----------	------	----------	--	--	--	--

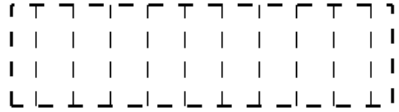
2.6.2.4 Formål som gjelder til og med versjon 4.5

Formål 1163, 1165 og 2100 er gyldige for planer vedtatt før 01.07.2018

Institusjon	1163	Institusjon		FF9999	255-153-153	0-40-40-0
Forsamlingslokale	1165	Forsamlingslokale				

Trase for teknisk infrastruktur	2100		FFCC99	255-204-153	0-20-40-0
---------------------------------	------	--	--------	-------------	-----------

I Plan 4.5.2 ble det innført en ny objekttype for fremstilling av midlertidige bygge- og anleggsområder, PblMidlByggAnleggOmråde. For planer vedtatt før 01.07.2018 vil flatesignaturen nedenfor fortsatt gjelde for fremstilling med RpBestemmelseOmråde/RpBestemmelseGrense

Flater Objekttype/Egenskap	Strek lengde	Avstand strek	Mellom striper	Flatesignatur, nåværende	Anmerkning
RpBestemmelseOmråde	2	2,0	5,0		Flatesignatur benyttes kun for midlertidig anleggsområde, dvs flater med RpBestemmelsehjemmel 91. Skravur fjernes så snart anleggsperioden er over. Flaten avgrenses med RpBestemmelseGrense

2.6.2.5 Tegneregler som gjelder til og med versjon 20180701

Formål 3001 er gyldig for planer vedtatt før 01.04.2019

Grønnstruktur	3001		Grønnstruktur	99FF99	153-255-153	40-0-40-0
---------------	------	--	---------------	--------	-------------	-----------

2.7 Forholdet til digitalt planregister

Denne spesifikasjonen inneholder bare SOSI-koder med tilhørende tegneregler for plankartet. Det er for planregisterdelen etablert egne SOSI koder med tilhørende tegneregler for klage, innsigelse og dispensasjon, planforslag og igangsatt plan. Disse blir gitt i [spesifikasjonens del 4](#).

2.8 Endringslogg Del 2

Kort beskrivelse av endring	DATO
<ul style="list-style-type: none">- Alle ord med vei, endret til veg.- Supplert tekst i kap. 3.9 og 3.10- Ny objekttype KpBestemmelseGrense. Signatur som RpBestemmelseGrense- Byggegrense (1111), strandlinje sjø (1160) og strandlinje vassdrag (1161) er gitt ny signatur i Kp og Rp (haker fjernet).- KP: Linje for sporveg (1152) falt ut i første versjon (videreført fra versjon 4.0).- KP: Figur for Vegkryss (1129), Arealst 2, vertniv 3 endret (feil i 1. utgave)- KP: Hovedturveg og lokalurveg gitt en felles signatur; Signatur som lokalurveg i Kp.- KP/RP: Nytt symbol for traktor, bolig, hytte og næring i LNFR- KP: Korrigert avstand mellom linjer for skitrekk fra 0,5 til 1,0- KP: Ny ..TYPESAMFLINJE for kollektivtrafikk og motorferdsel i utmark- Supplert tekst om sperring av signatur for hensynssoner med små flater kap. 3.7.6- RP: RGB-verdier på kombinerte formål lagt inn (manglet på noen)- KP/RP: Supplert tekst om flatesignatur og avgrensingslinje på midlertidig anleggsområde og lagt inn tegneregler.- RP: Korrigert hexadesimal kode i formål 1803 til FF9999- KP: Reviderte tegneregler for Gang-/sykkelveg, Sykkelveg og Gangveg.- RP: Nytt kombinert formål 1804 Bolig/kontor.- RP; Nytt formål: Overvannstrase, SOSI kode 2043- KP: Ny infrastrukturlinje; Overvannstrase, SOSI kode1168- KP: Nye juridiske linjer: Forbudsgrense sjø, SOSI kode 1112, og Forbudsgrense vassdrag, SOSI kode 1113- KP: Ny samferdsel linje: Kollektivnett, SOSI kode1156- KP: Ny samferdsel linje: Motorferdsel i utmark, SOSI kode 1163- RP: Korrigert fargekode for formål 1450 fra 204-255-33 til 204-255-51- RP: Korrigert RGB-fargekode for formål 2019 og 2029 fra 153-153-106 til 153-153-102- KP: Endret farge for formål 1110, fremtidig til 255-255-51 (gulere)- Fargekoder også supplert med CMYK-koder- Supplert tekst om bruk av SOSI-standard sammen med spesifikasjonen, kap. 3.- Supplert tekst i kap 2.7.3 Bebyggelse og anlegg, 2.9.1 Bebyggelse og anlegg, 2.9.4 Påskrift og 2.7.8 Påskrift i Kp og Rp.- Supplert tekst om stedsnavn i basiskart kap. 2.7.9- Flyttet mye av teksten til spesifikasjonen del 1 (kap. 1.11).- Kode 1300 endret navn fra næringsvirksomhet til næringsbebyggelse (både Kp og Rp)	17.03.2010

<ul style="list-style-type: none"> - Kodene 1160 og 1169: Rettet "tjenesteyting" til "offentlig eller privat tjenesteyting" - Kode 1300 for Rp: rettet skrivefeil i farget kolonne - Pkt. 2.4.3 – fjernet kommentarer til "strandlinje sjø" og "strandlinje vassdrag" - Endret referanse til tegneregler for linjer under kap 2.3.2 og 2.4.2 - Objekttype KpArealformålGrense endret til KpArealGrense - Fjernet tekst i merknadsfelt til strandlinje sjø/strandlinje vassdrag - Nye linjetykkelser i KpSamferdsellinje og KpInfrastrukturLinje. Strektykkelsen og avstand mellom stipling er tilpasset mindre målestokker. - Nye kodeverdier og nytt symbol; RpJuridiskPunkt 1243 og 1244. - Linjetykkelse Juridisk linje 1228 endret til 0.2 - Juridisk linje 1223 endret. Linjetykkelse satt til 0,2. Strektypen endret <p>Endringer i henhold til kart- og planforskrift pr. 1.1.2011 og SOSI versjon 4.3;</p> <ul style="list-style-type: none"> - Lagt inn regel for uttegning av KpRegulertHøyde - Laget en oversikt som viser formål som utgår i versjon 4.3 men som fortsatt skal være gyldige for versjon 4.1 og 4.2. - Kodeverdiene 1820, 1821, 1822 og 1823 med tilhørende tegneregler utgår (men skal fortsatt være gyldige i versjon 4.1 og 4.2) - Ny kode 1825 Kontor/lager har samme signatur som 1820 - Ny kode 1826 Industri/lager med ny signatur - Tekst til kodeverdi 2016 endret til Gangveg/gangareal/gågate - Tekst til kodeverdi 2080 endret til Parkering - Kodeverdi 5001 med tilhørende tegneregler utgår fra og med versjon 4.3 - Kodeverdi 6730 flyttet til bebyggelse og anlegg. Ny kode 1587. - Kodeverdi 6740 flyttet til bebyggelse og anlegg. Ny kode 1588. - Kodeverdi 6750 flyttet til bebyggelse og anlegg. Ny kode: 1589 - Rp; Gitt anbefaling for skravur i små flater 	21.01.2011
<ul style="list-style-type: none"> - Fjernet gamle strektykkelser fra kolonne side 11 (rest fra gammel versjon) 	07.02.2011
<ul style="list-style-type: none"> - Fjernet tekst ang. fremtidig AREALST på KpInfrastrukturLinje og KpBåndleggingGrense. Linjer skal ikke ha AREALST. 	09.02.2011
<ul style="list-style-type: none"> - Lagt inn reelle kodeverdier i kolonnen SOSI-kode for hensynsoner for Kp og Rp - Doblet avstand mellom skravurlinjer i signatur for hensynssoner i Kp - Presisering av status for formålene 6730, 6740 og 6750 i Rp - Formål 6210 Skipsled i Kp og Rp utgår, men skal fortsatt gjelde i versjonene 4.1, 4.2 og 4.3. Endring er lagt inn i kapittel 2.6 	30.03.2012
<ul style="list-style-type: none"> - Begrepet <i>fremtidig</i> arealformål endret til <i>nytt</i> arealformål i overskriften på tabellene for formålsfarger (endringen ble gjort 30.3.2012 uten at dette ble omtalt inn i loggen) 	Feilretting av loggen 23.10.2012
<ul style="list-style-type: none"> - Endret normalfont til calibri (gir bedre lesbarhet i pdf-fil) - Lagt inn ny signatur for forsøksordning med snøscooterløyper for fornøyleskjøring (Forsøksloven 1992) - Korrigert signatur for motorferdsel (1163) fra lengde/avstand 0,3/1,0 til 0,2/0,3 (feil tidligere) 	06.01.2014
<ul style="list-style-type: none"> - Byttet departementets logo, KMD - Fjernet symboler for LNF og Fiske. De er ikke lenger påkrevde, men kan brukes om man ønsker det. - Byggelinje (1212) kan bare benyttes på planer etter eldre pbl og tas ut fra dette dokumentet. - Økt tekststørrelsen i endringsloggen til 9. - Fjernet symbol for punktfeste, da det ikke er lov hjemmel for å bruke dette. 	30.06.2014
<ul style="list-style-type: none"> - Lagt inn eget kapittel i kommuneplan (kap. 2.3.4) og i reguleringsplan (kap. 2.4.4) som viser annen informasjon som kan legges inn i arealplan, men som ikke er hjemlet i pbl. Markagrense og løype for fornøyleskjøring med snøscooter. - Justert tegneregler for motorferdsel i utmark (samferdsellinje 1163). Avstand mellom tverrstrekene er redusert 	24.06.2015
<ul style="list-style-type: none"> - Lagt inn nye formål etter endring av kart- og planforskriften 01.03.2018. Lagt inn tegneregler for utgåtte formål, samt signatur for tegneregler for utgått bestemmelseområde for midertidige bygge- og anleggsområder i eget kapittel. Fjernet utgåtte formål (1163, 1165) fra lista over gyldige formål 	05.11.2018
<ul style="list-style-type: none"> - Lagt inn ny kode for blå/grønnstruktur. Formålskode 3001 utgår for kommuneplan og reguleringsplan, men er gyldig for planer vedtatt før versjon 20190401 	26.06.2019