

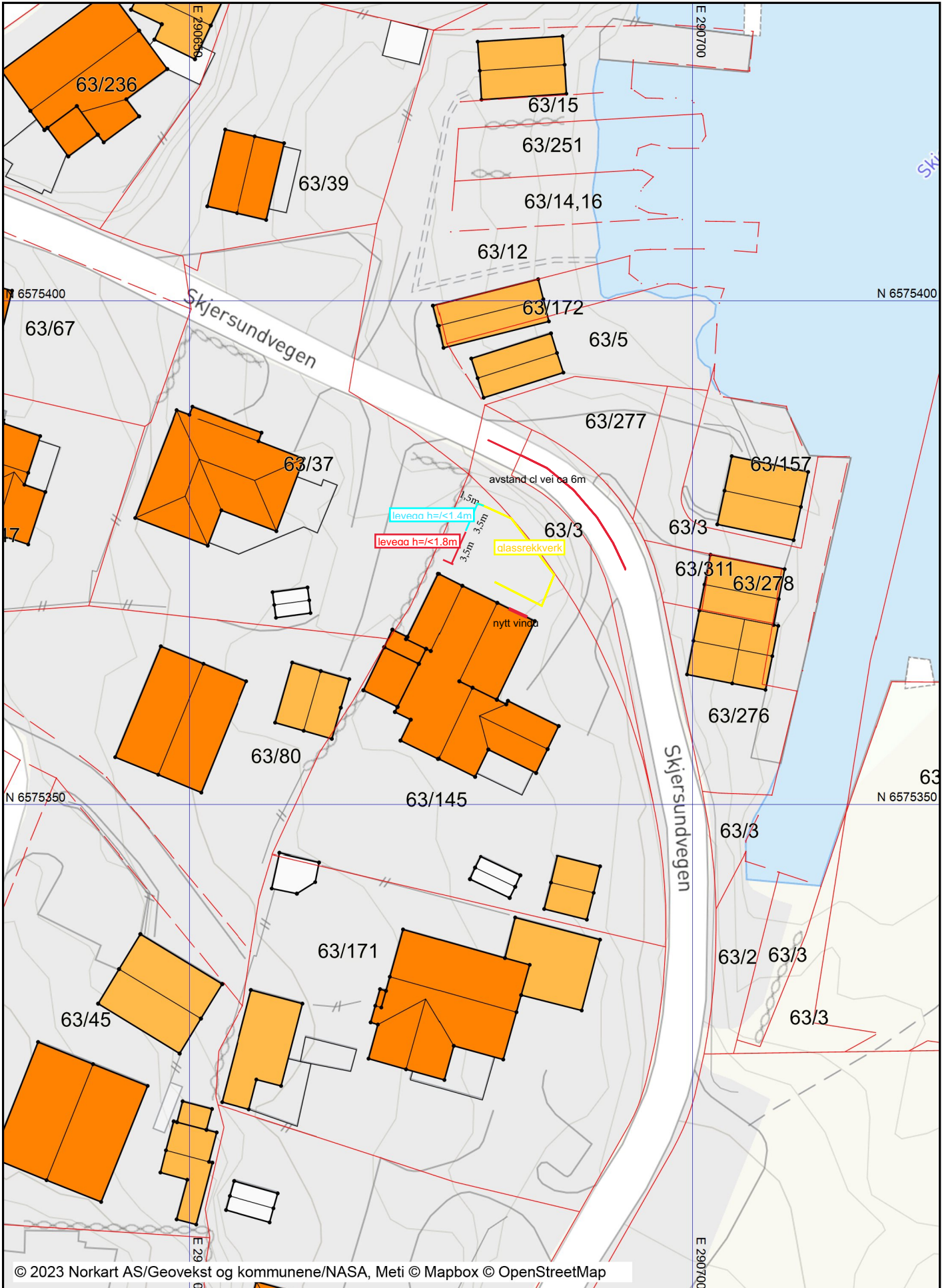


Utskrift fra Norkart AS kartklient

Dato: 20.02.2023


Målestokk: 1:500

Koordinatsystem: UTM 32N



Tegnforklaring


Eiendomsinformasjon


 Eiendomsgrense u 15 m


 Eiendomsgrense o 15 m

Ahc Gårds- og bruksnummer


Bygninger

 Bygningsdelelinje

 Taksprang Bunn

 Bygning - Boligbygg

 Bygning - Andre bygg


 Annen bygning

 Bygning punkt

 Takriss

 Takoverbygg


 Takoverbygg kant

 Trapp inntil bygg, kant

 Veranda

 Bygningslinje

 Taksprang

 Mønelinje