

**For matrikkelenhet:**

Kommune: 1149 - KARMØY
Gårdsnummer: 119
Bruksnummer: 692

Utskriftsdato/klokkeslett: 22.02.2023 kl. 09:27

Produsert av: Marthon Høvring - 1149 Karmøy -

Attestert av: Karmøy kommune

**Orientering om matrikkelbrev**

Matrikkelbrevet er hjemlet i «Lov om eigedomsregistrering» (matrikkelova) av 17. juni 2005. Etter definisjonen i matrikkelovens § 3 d) er matrikkelbrevet en attestert utskrift av matrikkelen som viser alle registrerte opplysninger om en matrikkelenhet ved oppgitt dato.

Om fullstendighet og nøyaktighet i matrikkelbrevet

Matrikkelen ble etablert ved konvertering av data fra tidligere registre. Det kan variere hvor gode disse dataene er med hensyn på fullstendighet og nøyaktighet. I enkelte tilfeller kan grensepunkt og grenselinjer mangle helt eller delvis eller være feil registrert. Det kan også være feil og mangler ved registrert bygnings- og adresseinformasjon. Fullstendighet og stedfestingsnøyaktighet er generelt bedre innenfor enn utenfor tettbygd strøk. Vær oppmerksom på at for mange matrikkelenheter og bygg hefter usikkerhet ved arealet som oppgis.

For utfyllende informasjon: www.kartverket.no/matrikkelbrev

Matrikkelenhet

Matrikkelenhetstype: Grunneiendom
Bruksnavn:
Etableringsdato: 22.02.2023
Skyld: 0
Er tinglyst: Ja
Har festegrunner: Nei
Er seksjonert: Nei

Det er ikke registrert bygg på matrikkelenheten.

Arealrapport

Tekst	Areal	Kommentar
Beregna areal for 119 / 692	486,5 m2	

Eierforhold

Tinglyste eierforhold

Rolle	Status	Føds.d./org.nr	Navn	Bruksenhet	Adresse	Andel
Hjemmelshaver		921690886	BOLIG PARTNER PROSJEKT AS		Tjuvholmen Brygga 11 2317 HAMAR	1 / 1

Oversikt over teiger

(EUREF89 UTM Sone 32)

Løpenr	Type	Hovedteig	Nord	Øst	Høyde	Areal	Merknader
1	Teig	Ja	6584967	290964		486,5 m2	

Forretninger der matrikkelenheten er involvert

Forretning	Forretningsdokumentdato	Tinglysing	Matrikkelføring
Forretningstype	Kommunal saksreferanse	Status	Signatur Dato
Årsak til feilretting	Nettadresse (URL)	Endret dato	
	Annen referanse		

Forretning Forretningstype Årsak til feilretting	Forretningsdokumentdato Kommunal saksreferanse Nettadresse (URL) Annen referanse	Status	Tinglysing	Endret dato	Matrikkelføring	
					Signatur	Dato
Opprett ny grunneiendom ved fradeling	07.02.2023	Tinglyst		22.02.2023	1149hma	21.02.2023
Oppmålingsforretning	23/220-Oppmålingssak	Rolle	Matrikkelenhet		Arealendring	
		Avgiver	1149 - 119/546		-486,5	
	Mottaker	1149 - 119/692		486,5		
	Berørt	1149 - 119/203		0		
	Berørt	1149 - 119/232		0		
	Berørt	1149 - 119/238		0		

Landmålnummer **Navn**
HØVRING MARTHON

Forretninger der matrikkelenheten er berørt

Forretning Forretningstype Årsak til feilretting	Forretningsdokumentdato Kommunal saksreferanse Nettadresse (URL) Annen referanse	Status	Tinglysing	Endret dato	Matrikkelføring	
					Signatur	Dato
Opprett ny grunneiendom ved fradeling	07.02.2023	Tinglyst		22.02.2023	1149hma	21.02.2023
Oppmålingsforretning	23/220-Oppmålingssak	Rolle	Matrikkelenhet		Arealendring	
		Avgiver	1149 - 119/546		-483,7	
	Mottaker	1149 - 119/696		483,7		
	Berørt	1149 - 119/199		0		
	Berørt	1149 - 119/232		0		
	Berørt	1149 - 119/692		0		
	Berørt	1149 - 119/694		0		
	Berørt	1149 - 119/695		0		

Landmålnummer **Navn**
HØVRING MARTHON

Forretning Forretningstype Årsak til feilretting	Forretningsdokumentdato Kommunal saksreferanse Nettadresse (URL) Annen referanse	Status	Tinglysing	Endret dato	Matrikkelføring Signatur Dato
Opprett ny grunneiendom ved fradeling Oppmålingsforretning	07.02.2023 23/220-Oppmålingssak 22/8304-Delingssak	Tinglyst		22.02.2023	1149hma 21.02.2023
		Rolle	Matrikkelenhet	Arealendring	
		Avgiver	1149 - 119/546	-499,9	
		Mottaker	1149 - 119/694	499,9	
		Berørt	1149 - 119/692	0	
		Berørt	1149 - 119/693	0	

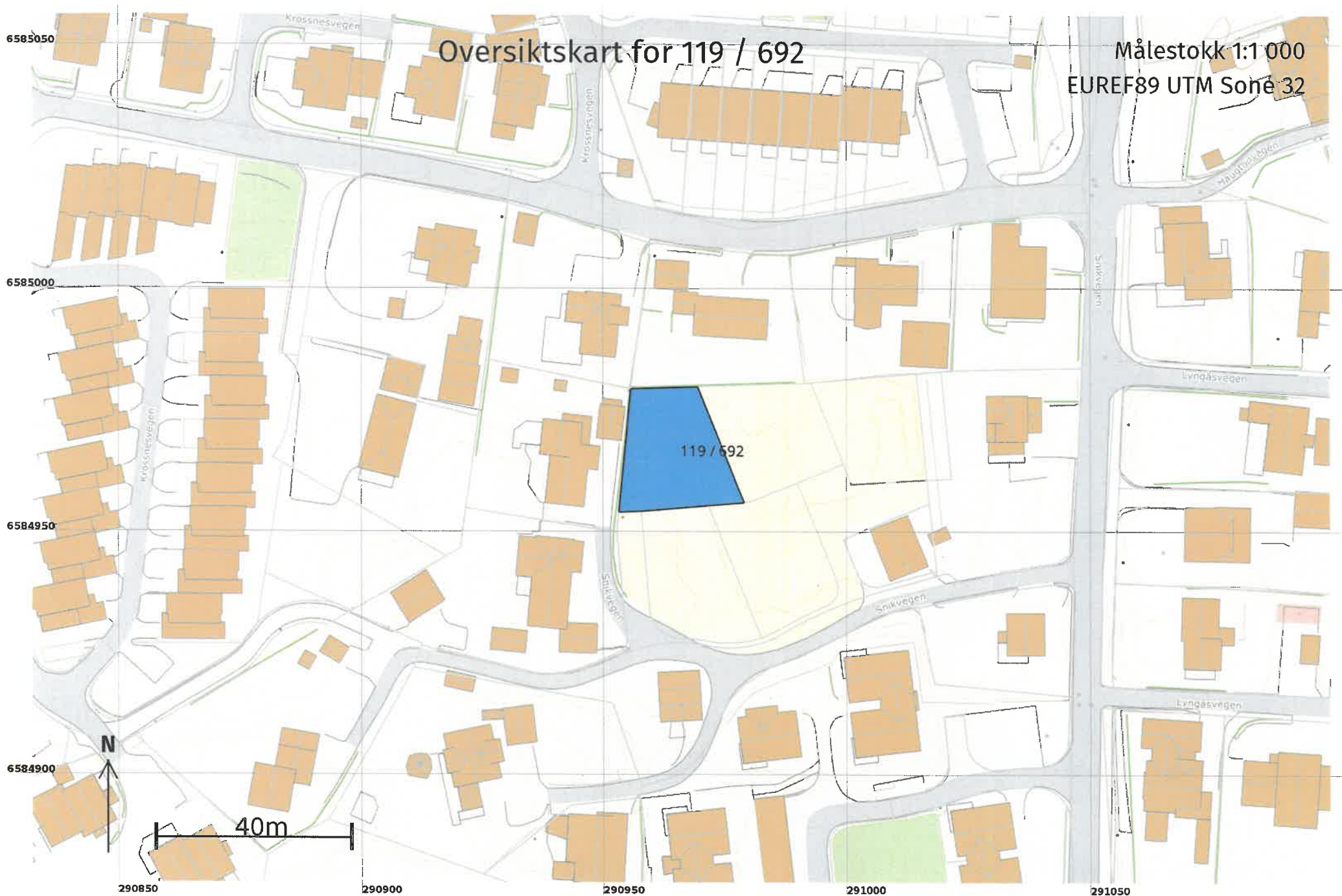
Landmålnummer **Navn**
HØVRING MARTHON

Opprett ny grunneiendom ved fradeling Oppmålingsforretning	07.02.2023 23/220-Oppmålingssak 22/8304-Delingssak	Tinglyst		22.02.2023	1149hma 21.02.2023
		Rolle	Matrikkelenhet	Arealendring	
		Avgiver	1149 - 119/546	-490,1	
		Mottaker	1149 - 119/693	490,1	
		Berørt	1149 - 119/692	0	

Landmålnummer **Navn**
HØVRING MARTHON

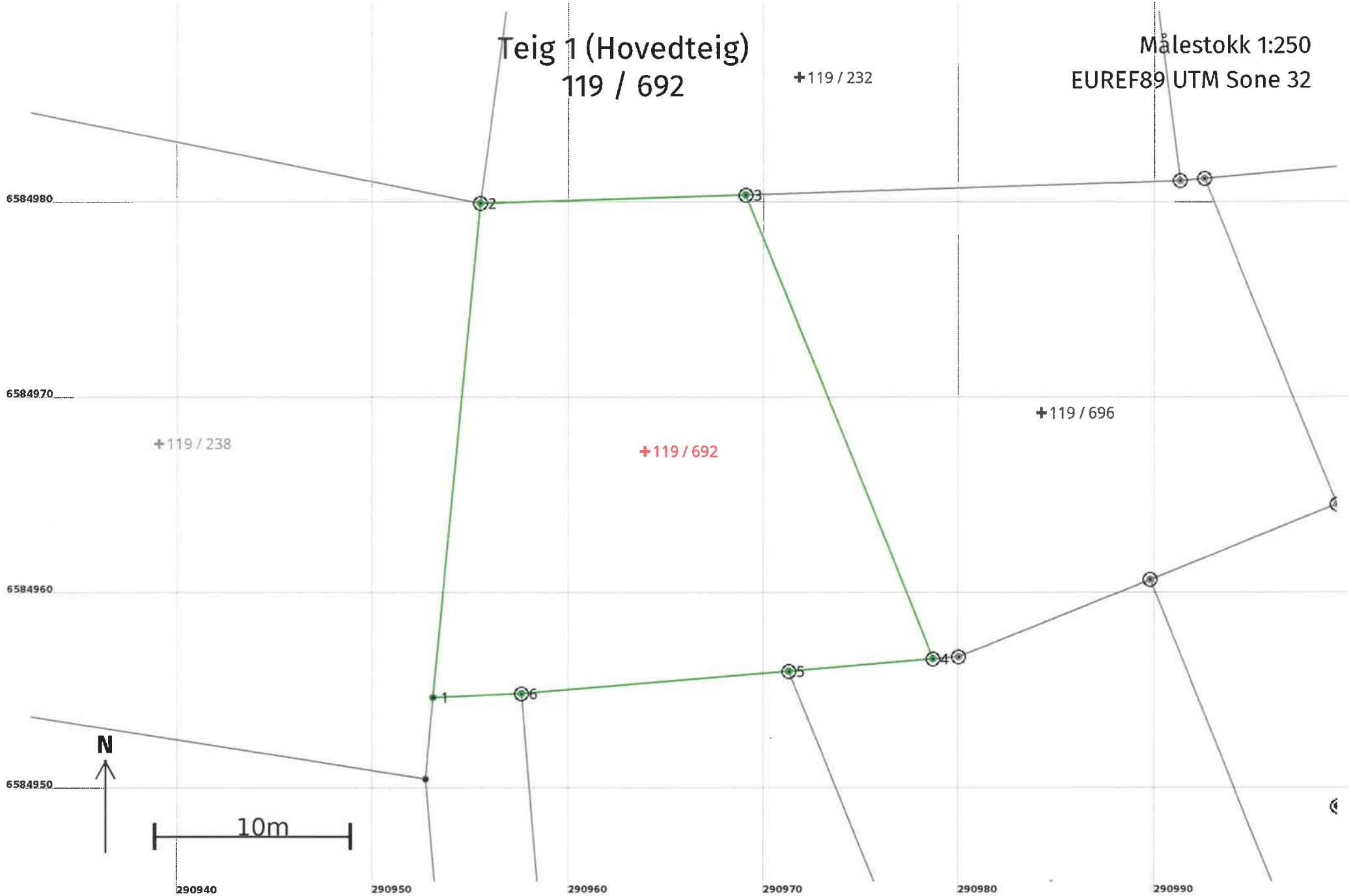
Oversiktskart for 119 / 692

Målestokk 1:1 000
EUREF89 UTM Soné 32



Teig 1 (Hovedteig)
119 / 692

Målestokk 1:250
EUREF89 UTM Sone 32



Areal og koordinater

Areal: 486,5

Arealmerknad:

Representasjonspunkt: **Koordinatsystem:** EUREF89 UTM Sone 32

Nord: 6584967 **Øst:** 290964

Grensepunkt / Grenselinje

Ytre avgrensing

Løpenr	Nord	Øst	Grensemerke nedsatt i / Lengde (m)	Grensepunkttype / Linjeinformasjon	Målemetode	Nøyaktighet (SD i cm)	Radius
1	6584954,84	290953,11	25,41	Mur Umerket	96 GNSS: Fasemåling (Real time kinematic)	10	
2	6584980,14	290955,51	13,59	Jord Offentlig godkjent grensemerke	96 GNSS: Fasemåling (Real time kinematic)	10	
3	6584980,57	290969,09	25,62	Jord Offentlig godkjent grensemerke	96 GNSS: Fasemåling (Real time kinematic)	10	
4	6584956,82	290978,69	7,43	Jord Offentlig godkjent grensemerke	96 GNSS: Fasemåling (Real time kinematic)	10	
5	6584956,19	290971,29	13,73	Jord Offentlig godkjent grensemerke	96 GNSS: Fasemåling (Real time kinematic)	10	
6	6584955,04	290957,61	4,50	Jord Offentlig godkjent grensemerke	96 GNSS: Fasemåling (Real time kinematic)	10	

**For matrikkelenhet:**

Kommune: 1149 - KARMØY
Gårdsnummer: 119
Bruksnummer: 693

Utskriftsdato/klokkeslett: 22.02.2023 kl. 09:28

Produsert av: Marthon Høvring - 1149 Karmøy -

Attestert av: Karmøy kommune




Orientering om matrikelbrev

Matrikelbrevet er hjemlet i «Lov om eigedsregistrering» (matrikellova) av 17. juni 2005. Etter definisjonen i matrikellovens § 3 d) er matrikelbrevet en attestert utskrift av matrikkelen som viser alle registrerte opplysninger om en matrikkelenhet ved oppgitt dato.

Om fullstendighet og nøyaktighet i matrikelbrevet

Matrikkelen ble etablert ved konvertering av data fra tidligere registre. Det kan variere hvor gode disse dataene er med hensyn på fullstendighet og nøyaktighet. I enkelte tilfeller kan grensepunkt og grenselinjer mangle helt eller delvis eller være feil registrert. Det kan også være feil og mangler ved registrert bygnings- og adresseinformasjon. Fullstendighet og stedfestingsnøyaktighet er generelt bedre innenfor enn utenfor tettbygd strøk. Vær oppmerksom på at for mange matrikkelenheter og bygg hefter usikkerhet ved arealet som oppgis.

For utfyllende informasjon: www.kartverket.no/matrikelbrev

Matrikkelenhet

Matrikkelenhetstype: Grunneiendom
Bruksnavn:
Etableringsdato: 22.02.2023
Skyld: 0
Er tinglyst: Ja
Har festegrunner: Nei
Er seksjonert: Nei

Det er ikke registrert bygg på matrikkelenheten.

Arealrapport

Tekst	Areal	Kommentar
Beregna areal for 119 / 693	490,1 m2	

Eierforhold

Tinglyste eierforhold

Rolle	Status	Føds.d./org.nr	Navn	Bruksenhet	Adresse	Andel
Hjemmelshaver		921690886	BOLIG PARTNER PROSJEKT AS		Tjuvholmen Brygga 11 2317 HAMAR	1 / 1

Oversikt over teiger

(EUREF89 UTM Sone 32)

Løpenr	Type	Hovedteig	Nord	Øst	Høyde	Areal	Merknader
1	Teig	Ja	6584942	290967		490,1 m2	

Forretninger der matrikkelenheten er involvert

Forretning	Forretningsdokumentdato	Status	Tinglysing	Endret dato	Matrikkelføring
Forretningstype	Kommunal saksreferanse				Signatur Dato
Årsak til feilretting	Nettadresse (URL)				
	Annen referanse				
Opprett ny grunneiendom ved fradeling	07.02.2023	Tinglyst		22.02.2023	1149hma 21.02.2023
Oppmålingsforretning	23/220-Oppmålingssak	Rolle	Matrikkelenhet		Arealendring
		Avgiver	1149 - 119/546		-490,1
	22/8304-Delingssak	Mottaker	1149 - 119/693		490,1
		Berørt	1149 - 119/692		0

Landmålernummer	Navn
	HØVRING MARTHON

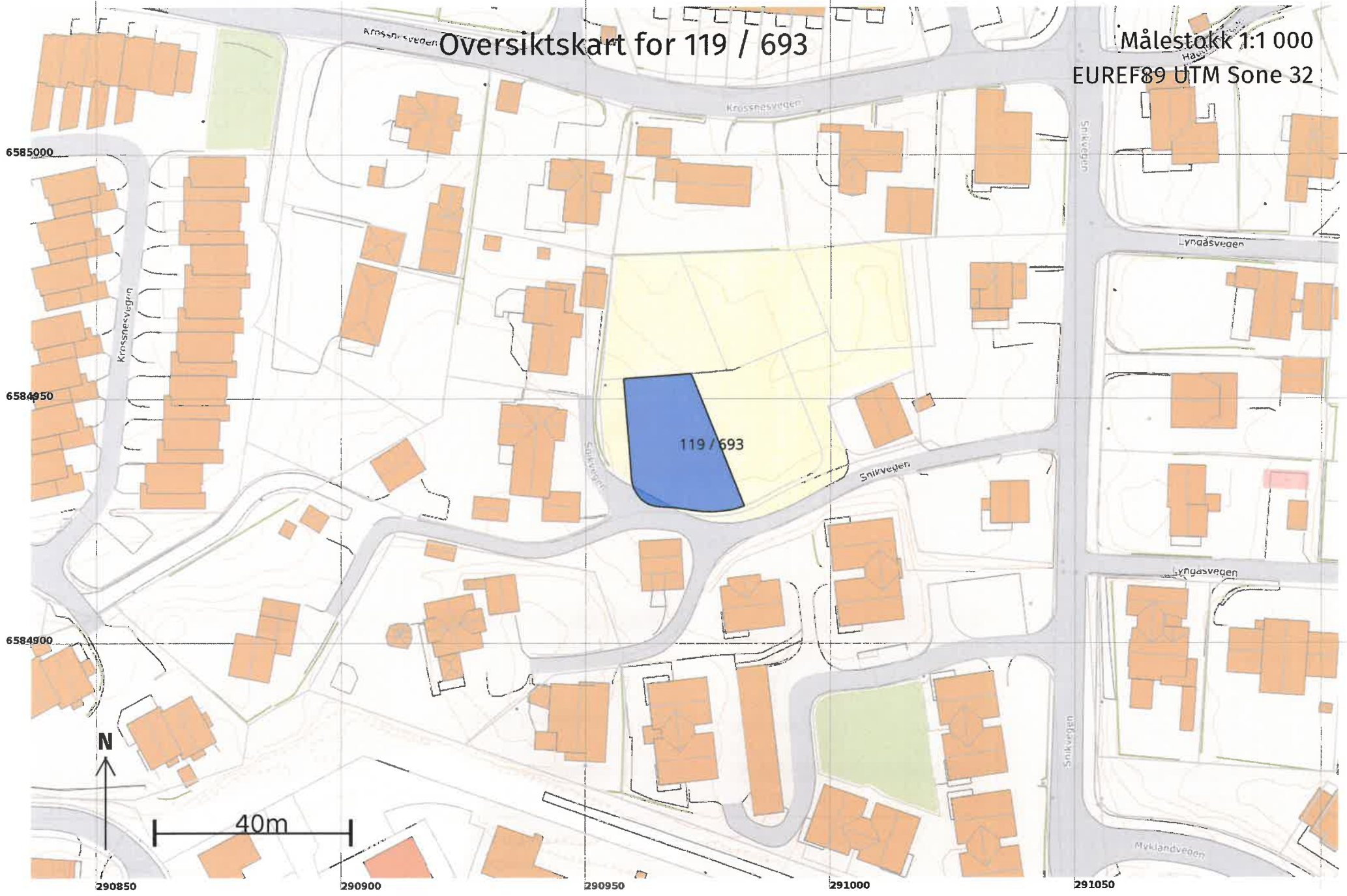
Forretninger der matrikkelenheten er berørt

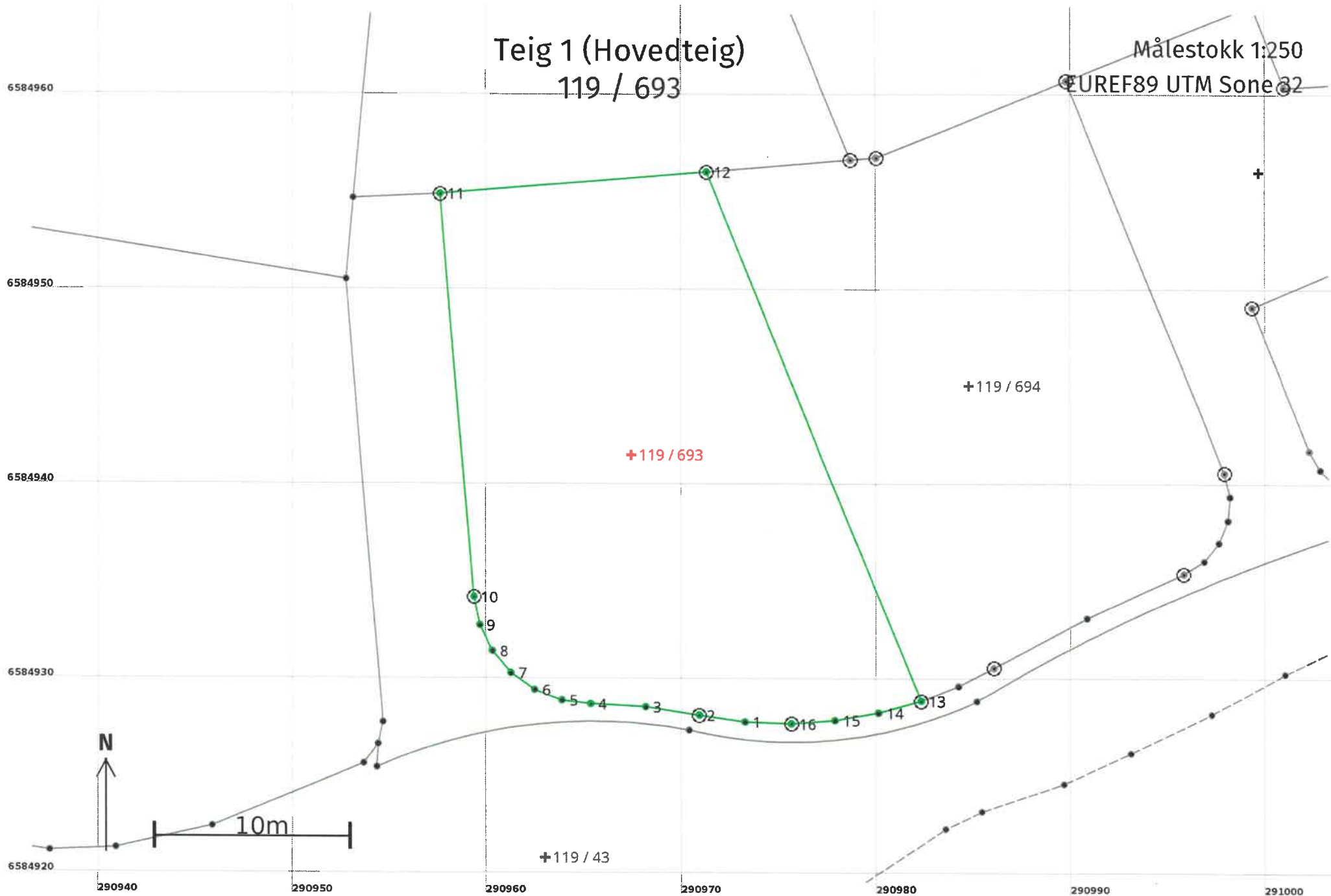
Forretning Forretningstype Årsak til feilretting	Forretningsdokumentdato Kommunal saksreferanse Nettadresse (URL) Annen referanse	Status	Tinglysing	Endret dato	Matrikkelføring Signatur Dato
Opprett ny grunneiendom ved fradeling Oppmålingsforretning	07.02.2023 23/220-Oppmålingssak 22/8304-Delingssak	Tinglyst		22.02.2023	1149hma 21.02.2023
		Rolle	Matrikkelenhet	Arealendring	
		Avgiver	1149 - 119/546	-499,9	
		Mottaker	1149 - 119/694	499,9	
		Berørt	1149 - 119/692	0	
		Berørt	1149 - 119/693	0	

Landmålnummer	Navn
	HØVRING MARTHON

Oversiktskart for 119 / 693

Målestokk 1:1 000
EUREF89 UTM Sone 32





Areal og koordinater

Areal: 490,1

Arealmerknad:

Representasjonspunkt: Koordinatsystem: EUREF89 UTM Sone 32

Nord: 6584942 Øst: 290967

Grensepunkt / Grenselinje

Ytre avgrensing

Løpenr	Nord	Øst	Grensemerke nedsatt i / Lengde (m)	Grensepunkttype / Linjeinformasjon	Målemetode	Nøyaktighet (SD i cm)	Radius
1	6584927,96	290973,26		Umerket	69 Beregnet	10	
			2,39				
2	6584928,30	290970,89		Jord Offentlig godkjent grensemerke	96 GNSS: Fasemåling (Real time kinematic)	10	
			2,81				
3	6584928,73	290968,11		Umerket	69 Beregnet	10	
			2,81				
4	6584928,88	290965,30		Jord Asfaltspiker	96 GNSS: Fasemåling (Real time kinematic)	10	
			1,48				
5	6584929,07	290963,83		Umerket	69 Beregnet	10	
			1,48				
6	6584929,61	290962,46		Umerket	69 Beregnet	10	
			1,48				
7	6584930,47	290961,26		Umerket	69 Beregnet	10	
			1,48				
8	6584931,60	290960,30		Umerket	69 Beregnet	10	
			1,48				
9	6584932,93	290959,65		Umerket	69 Beregnet	10	
			1,48				
10	6584934,37	290959,35		Jord Offentlig godkjent grensemerke	96 GNSS: Fasemåling (Real time kinematic)	10	
			20,74				
11	6584955,04	290957,61		Jord Offentlig godkjent grensemerke	96 GNSS: Fasemåling (Real time kinematic)	10	
			13,73				
12	6584956,19	290971,29		Jord Offentlig godkjent grensemerke	96 GNSS: Fasemåling (Real time kinematic)	10	
			29,27				
13	6584929,05	290982,26		Jord Offentlig godkjent grensemerke	96 GNSS: Fasemåling (Real time kinematic)	10	
			2,25				

Løpenr	Nord	Øst	Grensemerke nedsatt i / Lengde (m)	Grensepunkttype / Linjeinformasjon	Målemetode	Nøyaktighet (SD i cm)	Radius
14	6584928,44	290980,10		Umerket	69 Beregnet	10	
			2,25				
15	6584928,04	290977,88		Umerket	69 Beregnet	10	
			2,25				
16	6584927,88	290975,64	Jord	Offentlig godkjent grensemerke	96 GNSS: Fasemåling (Real time kinematic)	10	
			2,39				

**For matrikkelenhet:**

Kommune: 1149 - KARMØY
Gårdsnummer: 119
Bruksnummer: 694

Utskriftsdato/klokkeslett: 22.02.2023 kl: 09:28

Produsert av: Marthon Høvring - 1149 Karmøy -

Attestert av: Karmøy kommune

**Orientering om matrikkelbrev**

Matrikkelbrevet er hjemlet i «Lov om eideomsregistrering» (matrikkelova) av 17. juni 2005. Etter definisjonen i matrikkelovens § 3 d) er matrikkelbrevet en attestert utskrift av matrikkelen som viser alle registrerte opplysninger om en matrikkelenhet ved oppgitt dato.

Om fullstendighet og nøyaktighet i matrikkelbrevet

Matrikkelen ble etablert ved konvertering av data fra tidligere registre. Det kan variere hvor gode disse dataene er med hensyn på fullstendighet og nøyaktighet. I enkelte tilfeller kan grensepunkt og grenselinjer mangle helt eller delvis eller være feil registrert. Det kan også være feil og mangler ved registrert bygnings- og adresseinformasjon. Fullstendighet og stedfestingsnøyaktighet er generelt bedre innenfor enn utenfor tettbygd strøk. Vær oppmerksom på at for mange matrikkelenheter og bygg hefter usikkerhet ved arealet som oppgis.

For utfyllende informasjon: www.kartverket.no/matrikkelbrev

Matrikkelenhet

Matrikkelenhetstype: Grunneiendom
Bruksnavn:
Etableringsdato: 22.02.2023
Skyld: 0
Er tinglyst: Ja
Har festegrunner: Nei
Er seksjonert: Nei

Det er ikke registrert bygg på matrikkelenheten.

Arealrapport

Tekst	Areal	Kommentar
Beregna areal for 119 / 694	499,9 m2	

Eierforhold

Tinglyste eierforhold

Rolle	Status	Føds.d./org.nr	Navn	Bruksenhet	Adresse	Andel
Hjemmelshaver		921690886	BOLIG PARTNER PROSJEKT AS		Tjuvholmen Brygga 11 2317 HAMAR	1 / 1

Oversikt over teiger

(EUREF89 UTM Sone 32)

Løpenr	Type	Hovedteig	Nord	Øst	Høyde	Areal	Merknader
1	Teig	Ja	6584945	290985		499,9 m2	

Forretninger der matrikkelenheten er involvert

Forretning	Forretningsdokumentdato	Status	Tinglysing	Endret dato	Matrikkelføring
Forretningstype	Kommunal saksreferanse				Signatur
Årsak til feilretting	Nettadresse (URL)				Dato
	Annen referanse				
Opprett ny grunneiendom ved fradeling	07.02.2023	Tinglyst		22.02.2023	1149hma 21.02.2023
Oppmålingsforretning	23/220-Oppmålingssak		Rolle	Matrikkelenhet	Arealendring
			Avgiver	1149 - 119/546	-499,9
	22/8304-Delingsak		Mottaker	1149 - 119/694	499,9
			Berørt	1149 - 119/692	0
			Berørt	1149 - 119/693	0

Forretning
Forretningstype
Årsak til feilretting

Forretningsdokumentdato
Kommunal saksreferanse
Nettadresse (URL)
Annen referanse

Status

Tinglysing

Endret dato

Matrikkelføring
Signatur Dato

Landmålnummer Navn
HØVRING MARTHON

Forretninger der matrikkelenheten er berørt

Forretning
Forretningstype
Årsak til feilretting

Forretningsdokumentdato
Kommunal saksreferanse
Nettadresse (URL)
Annen referanse

Status

Tinglysing

Endret dato

Matrikkelføring
Signatur Dato

Opprett ny grunneiendom ved fradeling
Oppmålingsforretning

07.02.2023
23/220-Oppmålingssak
22/8304-Delingssak

Tinglyst

22.02.2023

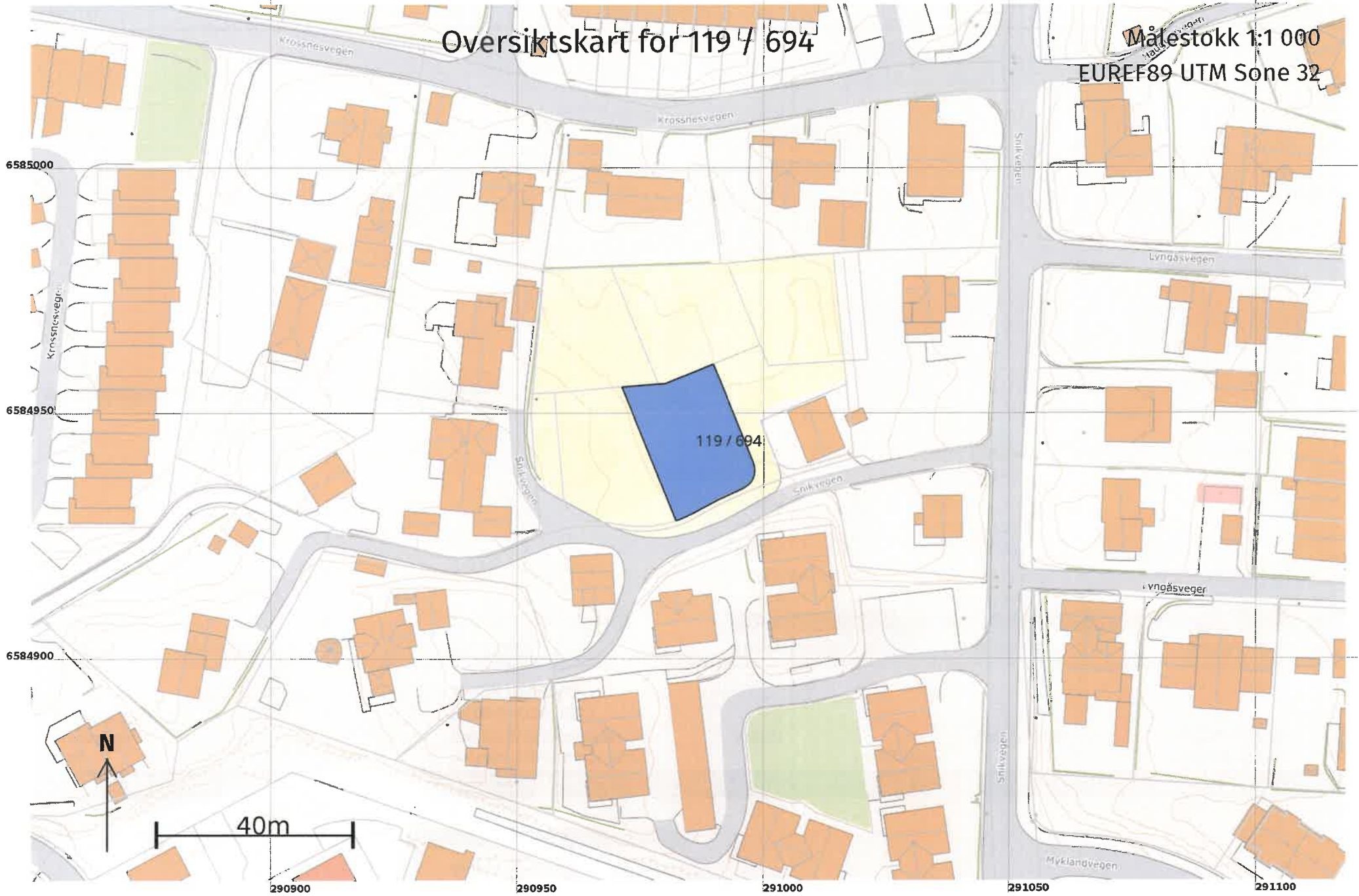
1149hma 21.02.2023

Rolle	Matrikkelenhet	Arealendring
Avgiver	1149 - 119/546	-483,7
Mottaker	1149 - 119/696	483,7
Berørt	1149 - 119/199	0
Berørt	1149 - 119/232	0
Berørt	1149 - 119/692	0
Berørt	1149 - 119/694	0
Berørt	1149 - 119/695	0

Landmålnummer Navn
HØVRING MARTHON

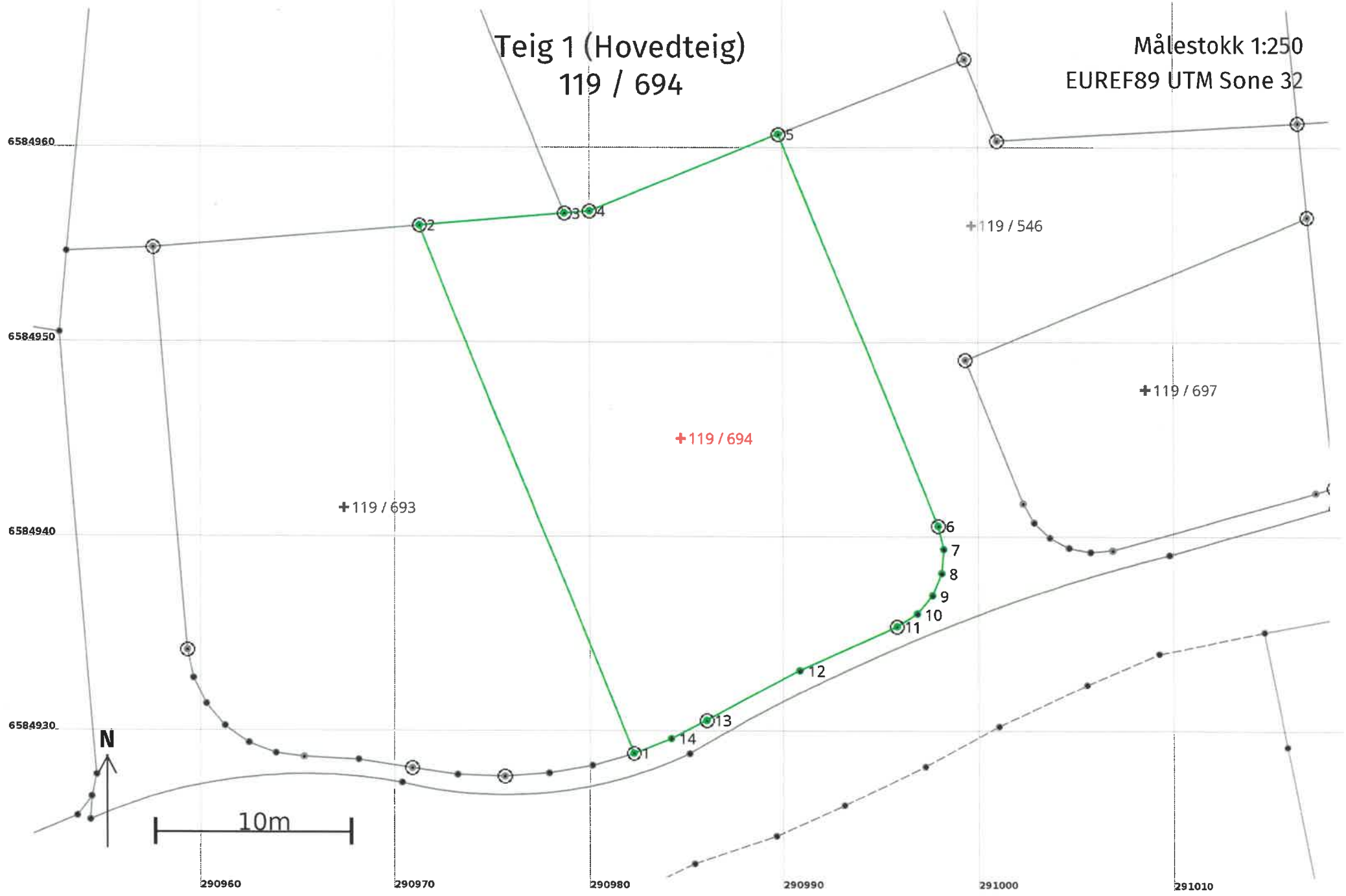
Oversiktskart for 119 / 694

Målestokk 1:1 000
EUREF89 UTM Sone 32



Teig 1 (Hovedteig)
119 / 694

Målestokk 1:250
EUREF89 UTM Sone 32



Areal og koordinater

Areal: 499,9

Arealmerknad:

Representasjonspunkt: Koordinatsystem: EUREF89 UTM Sone 32

Nord: 6584945 Øst: 290985

Grensepunkt / Grenselinje

Ytre avgrensing

Løpenr	Nord	Øst	Grensemerke nedsatt i / Lengde (m)	Grensepunkttype / Linjeinformasjon	Målemetode	Nøyaktighet (SD i cm)	Radius
1	6584929,05	290982,26	Jord 29,27	Offentlig godkjent grensemerke	96 GNSS: Fasemåling (Real time kinematic)	10	
2	6584956,19	290971,29	Jord 7,43	Offentlig godkjent grensemerke	96 GNSS: Fasemåling (Real time kinematic)	10	
3	6584956,82	290978,69	Jord 1,31	Offentlig godkjent grensemerke	96 GNSS: Fasemåling (Real time kinematic)	10	
4	6584956,93	290980,00	Jord 10,53	Offentlig godkjent grensemerke	96 GNSS: Fasemåling (Real time kinematic)	10	
5	6584960,87	290989,76	Jord 21,69	Offentlig godkjent grensemerke	96 GNSS: Fasemåling (Real time kinematic)	10	
6	6584940,76	290997,89	Jord 1,23	Offentlig godkjent grensemerke	96 GNSS: Fasemåling (Real time kinematic)	10	
7	6584939,56	290998,17	Umerket 1,23		69 Beregnet	10	
8	6584938,33	290998,07	Umerket 1,23		69 Beregnet	10	
9	6584937,19	290997,60	Umerket 1,23		69 Beregnet	10	
10	6584936,25	290996,81	Umerket 1,23		69 Beregnet	10	
11	6584935,59	290995,76	Jord 5,44	Offentlig godkjent grensemerke	96 GNSS: Fasemåling (Real time kinematic)	10	
12	6584933,31	290990,82	Umerket 5,44		69 Beregnet	10	
13	6584930,75	290986,02	Jord 2,07	Offentlig godkjent grensemerke	96 GNSS: Fasemåling (Real time kinematic)	10	

Løpenr	Nord	Øst	Grensemerke nedsatt i / Lengde (m)	Grensepunkttype / Linjeinformasjon	Målemetode	Nøyaktighet (SD i cm)	Radius
14	6584929,81	290984,18	2,07	Umerket	69 Beregnet	10	

**For matrikkelenhet:**

Kommune: 1149 - KARMØY
Gårdsnummer: 119
Bruksnummer: 695

Utskriftsdato/klokkeslett: 22.02.2023 kl. 09:28

Produsert av: Marthon Høvring - 1149 Karmøy -

Attestert av: Karmøy kommune




Orientering om matrikelbrev

Matrikelbrevet er hjemlet i «Lov om eigedomsregistrering» (matrikellova) av 17. juni 2005. Etter definisjonen i matrikellovens § 3 d) er matrikelbrevet en attestert utskrift av matrikkelen som viser alle registrerte opplysninger om en matrikkelenhet ved oppgitt dato.

Om fullstendighet og nøyaktighet i matrikelbrevet

Matrikkelen ble etablert ved konvertering av data fra tidligere registre. Det kan variere hvor gode disse dataene er med hensyn på fullstendighet og nøyaktighet. I enkelte tilfeller kan grensepunkt og grenselinjer mangle helt eller delvis eller være feil registrert. Det kan også være feil og mangler ved registrert bygnings- og adresseinformasjon. Fullstendighet og stedfestingsnøyaktighet er generelt bedre innenfor enn utenfor tettbygd strøk. Vær oppmerksom på at for mange matrikkelenheter og bygg hefter usikkerhet ved arealet som oppgis.

For utfyllende informasjon: www.kartverket.no/matrikelbrev

Matrikkelenhet

Matrikkelenhetstype: Grunneiendom
Bruksnavn:
Etableringsdato: 22.02.2023
Skyld: 0
Er tinglyst: Ja
Har festegrunner: Nei
Er seksjonert: Nei

Det er ikke registrert bygg på matrikkelenheten.

Arealrapport

Tekst	Areal	Kommentar
Beregna areal for 119 / 695	404,9 m2	

Eierforhold

Tinglyste eierforhold

Rolle	Status	Føds.d./org.nr	Navn	Bruksenhet	Adresse	Andel
Hjemmelshaver		921690886	BOLIG PARTNER PROSJEKT AS		Tjuvholmen Brygga 11 2317 HAMAR	1 / 1

Oversikt over teiger

(EUREF89 UTM Sone 32)

Løpenr	Type	Hovedteig	Nord	Øst	Høyde	Areal	Merknader
1	Teig	Ja	6584972	291005		404,9 m2	

Forretninger der matrikkelenheten er involvert

Forretning	Forretningsdokumentdato	Status	Tinglysing	Endret dato	Matrikkelføring
Forretningstype	Kommunal saksreferanse				Signatur
Årsak til feilretting	Nettadresse (URL)				Dato
	Annen referanse				
Opprett ny grunneiendom ved fradeling	07.02.2023	Tinglyst		22.02.2023	1149hma 21.02.2023
Oppmålingsforretning	23/220-Oppmålingssak		Rolle	Matrikkelenhet	Arealendring
			Avgiver	1149 - 119/546	-404,9
	22/8304-Delingssak		Mottaker	1149 - 119/695	404,9
			Berørt	1149 - 119/199	0
			Berørt	1149 - 119/545	0

Forretning Forretningstype Årsak til feilretting	Forretningsdokumentdato Kommunal saksreferanse Nettadresse (URL) Annen referanse	Status	Tinglysing	Endret dato	Matrikkelføring Signatur Dato
--	---	--------	------------	-------------	-------------------------------------

Landmålernummer **Navn**
HØVRING MARTHON

Forretninger der matrikkelenheten er berørt

Forretning Forretningstype Årsak til feilretting	Forretningsdokumentdato Kommunal saksreferanse Nettadresse (URL) Annen referanse	Status	Tinglysing	Endret dato	Matrikkelføring Signatur Dato
Opprett ny grunneiendom ved fradeling Oppmålingsforretning	07.02.2023 23/220-Oppmålingssak	Tinglyst		22.02.2023	1149hma 21.02.2023
	22/8304-Delingssak				
		Rolle	Matrikkelenhet	Arealendring	
		Avgiver	1149 - 119/545	-109,2	
		Mottaker	1149 - 119/698	109,2	
		Berørt	1149 - 119/199	0	
		Berørt	1149 - 119/546	0	
		Berørt	1149 - 119/695	0	

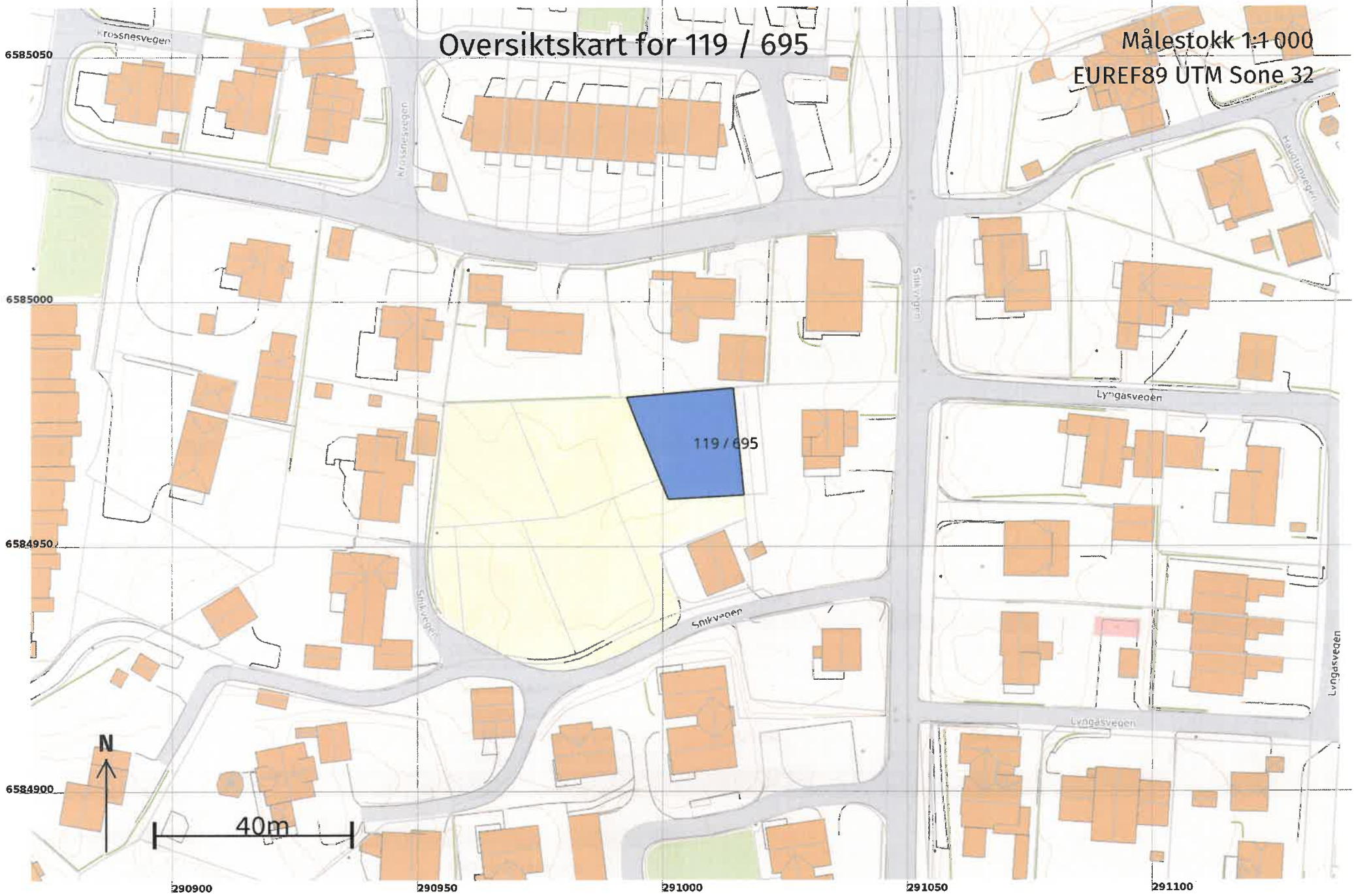
Landmålernummer **Navn**
HØVRING MARTHON

Opprett ny grunneiendom ved fradeling Oppmålingsforretning	07.02.2023 23/220-Oppmålingssak	Tinglyst		22.02.2023	1149hma 21.02.2023
	22/8304-Delingssak				
		Rolle	Matrikkelenhet	Arealendring	
		Avgiver	1149 - 119/546	-483,7	
		Mottaker	1149 - 119/696	483,7	
		Berørt	1149 - 119/199	0	
		Berørt	1149 - 119/232	0	
		Berørt	1149 - 119/692	0	
		Berørt	1149 - 119/694	0	
		Berørt	1149 - 119/695	0	

Landmålernummer **Navn**
HØVRING MARTHON

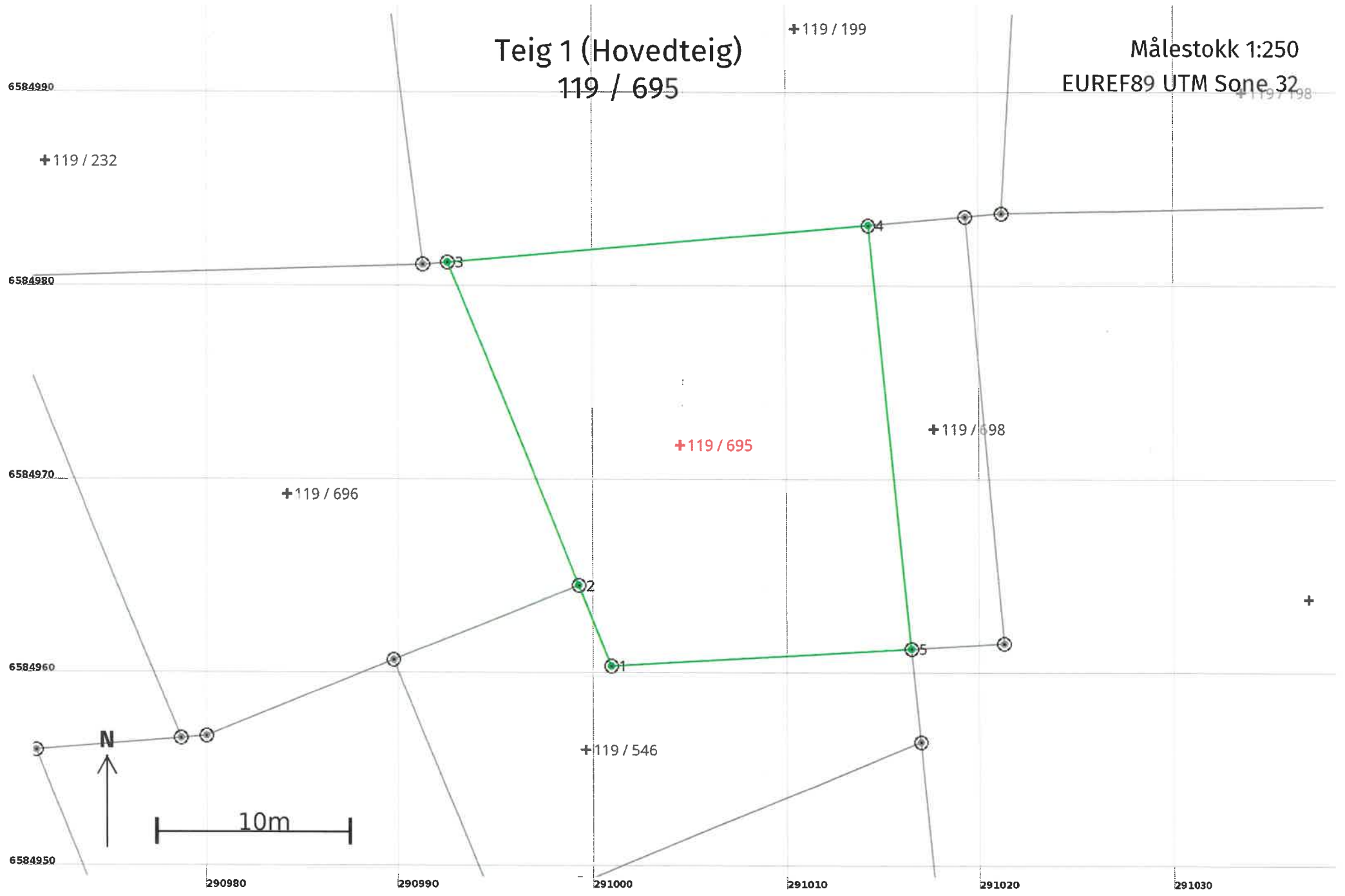
Oversiktskart for 119 / 695

Målestokk 1:4 000
EUREF89 UTM Sone 32



Teig 1 (Hovedteig) 119 / 695

Målestokk 1:250
EUREF89 UTM Sone 32



Areal og koordinater

Areal: 404,9

Arealmerknad:

Representasjonspunkt: Koordinatsystem: EUREF89 UTM Sone 32

Nord: 6584972 Øst: 291005

Grensepunkt / Grenselinje

Ytre avgrensing

Løpenr	Nord	Øst	Grensemerke nedsatt i / Lengde (m)	Grensepunkttype / Linjeinformasjon	Målemetode	Nøyaktighet (SD i cm)	Radius
1	6584960,54	291000,95	Jord 4,51	Offentlig godkjent grensemerke	96 GNSS: Fasemåling (Real time kinematic)	10	
2	6584964,72	290999,27	Jord 17,98	Offentlig godkjent grensemerke	96 GNSS: Fasemåling (Real time kinematic)	10	
3	6584981,39	290992,53	Jord 21,80	Offentlig godkjent grensemerke	96 GNSS: Fasemåling (Real time kinematic)	10	
4	6584983,31	291014,25	Jord 21,99	Offentlig godkjent grensemerke	96 GNSS: Fasemåling (Real time kinematic)	10	
5	6584961,43	291016,44	Jord 15,52	Offentlig godkjent grensemerke	96 GNSS: Fasemåling (Real time kinematic)	10	

**For matrikkelenhet:**

Kommune: 1149 - KARMØY
Gårdsnummer: 119
Bruksnummer: 696

Utskriftsdato/klokkeslett: 22.02.2023 kl. 09:28

Produsert av: Marthon Høvring - 1149 Karmøy -

Attestert av: Karmøy kommune




Orientering om matrikkelbrev

Matrikkelbrevet er hjemlet i «Lov om eigedomsregistrering» (matrikkelova) av 17. juni 2005. Etter definisjonen i matrikkelovens § 3 d) er matrikkelbrevet en attestert utskrift av matrikkelen som viser alle registrerte opplysninger om en matrikkelenhet ved oppgitt dato.

Om fullstendighet og nøyaktighet i matrikkelbrevet

Matrikkelen ble etablert ved konvertering av data fra tidligere registre. Det kan variere hvor gode disse dataene er med hensyn på fullstendighet og nøyaktighet. I enkelte tilfeller kan grensepunkt og grenselinjer mangle helt eller delvis eller være feil registrert. Det kan også være feil og mangler ved registrert bygnings- og adresseinformasjon. Fullstendighet og stedfestingsnøyaktighet er generelt bedre innenfor enn utenfor tettbygd strøk. Vær oppmerksom på at for mange matrikkelenheter og bygg hefter usikkerhet ved arealet som oppgis.

For utfyllende informasjon: www.kartverket.no/matrikkelbrev

Matrikkelenhet

Matrikkelenhetstype: Grunneiendom
Bruksnavn:
Etableringsdato: 22.02.2023
Skyld: 0
Er tinglyst: Ja
Har festegrunner: Nei
Er seksjonert: Nei

Det er ikke registrert bygg på matrikkelenheten.

Arealrapport

Tekst	Areal	Kommentar
Beregna areal for 119 / 696	483,7 m2	

Eierforhold

Tinglyste eierforhold

Rolle	Status	Føds.d./org.nr	Navn	Bruksenhet	Adresse	Andel
Hjemmelshaver		921690886	BOLIG PARTNER PROSJEKT AS		Tjuvholmen Brygga 11 2317 HAMAR	1 / 1

Oversikt over teiger

(EUREF89 UTM Sone 32)

Løpenr	Type	Hovedteig	Nord	Øst	Høyde	Areal	Merknader
1	Teig	Ja	6584969	290984		483,7 m2	

Forretninger der matrikkelenheten er involvert

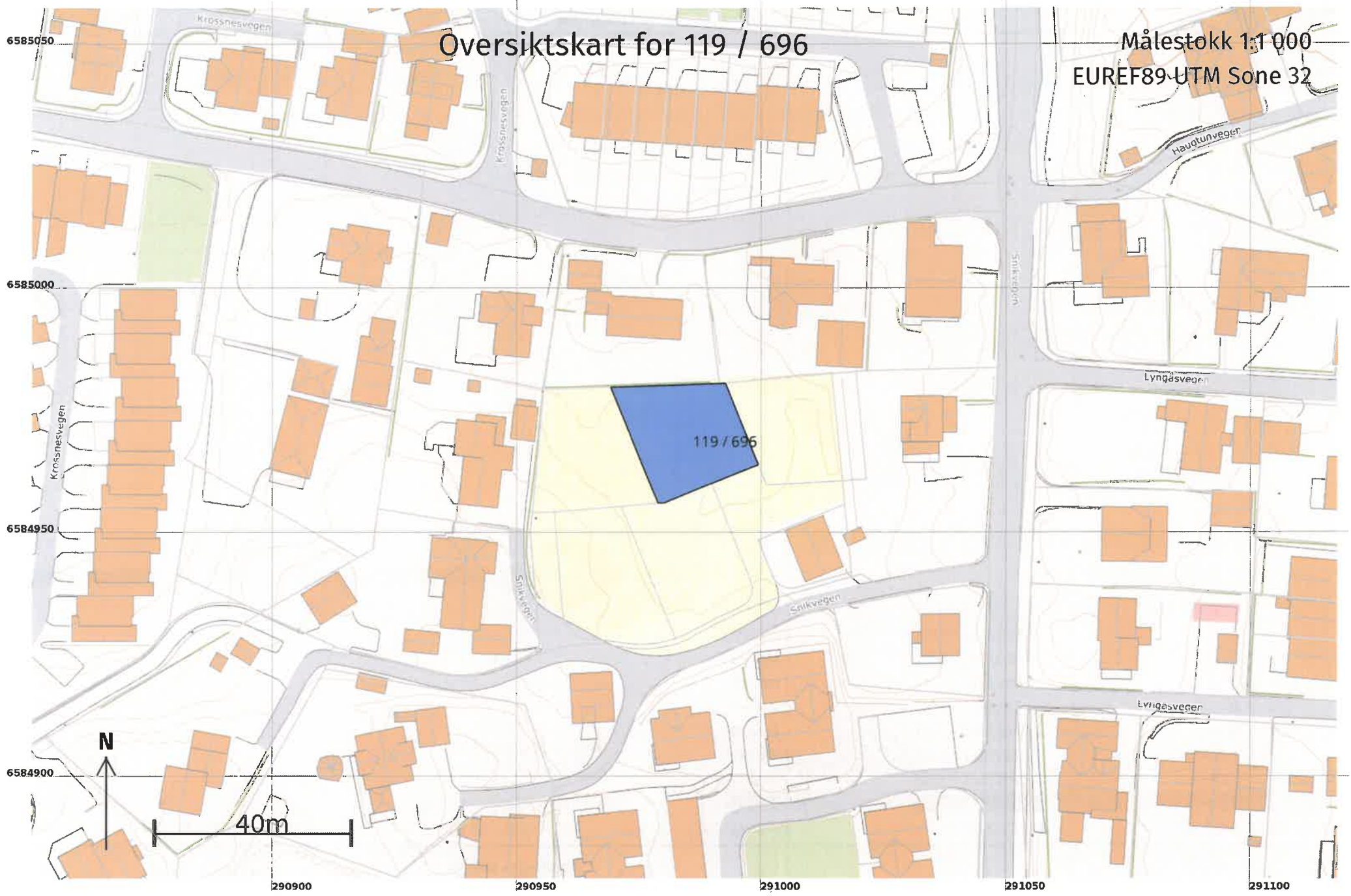
Forretning	Forretningsdokumentdato	Tinglysing	Matrikkelføring		
Forretningstype	Kommunal saksreferanse	Status	Endret dato	Signatur	Dato
Årsak til feilretting	Nettadresse (URL)				
	Annen referanse				

Forretning Forretningstype Årsak til feilretting	Forretningsdokumentdato Kommunal saksreferanse Nettadresse (URL) Annen referanse	Status	Tinglysing	Endret dato	Matrikkelføring	
					Signatur	Dato
Opprett ny grunneiendom ved fradeling	07.02.2023	Tinglyst		22.02.2023	1149hma	21.02.2023
Oppmålingsforretning	23/220-Oppmålingssak	Rolle	Matrikkelenhet		Arealendring	
		Avgiver	1149 - 119/546		-483,7	
	22/8304-Delings sak	Mottaker	1149 - 119/696		483,7	
		Berørt	1149 - 119/199		0	
		Berørt	1149 - 119/232		0	
		Berørt	1149 - 119/692		0	
		Berørt	1149 - 119/694		0	
		Berørt	1149 - 119/695		0	

Landmålernummer	Navn
	HØVRING MARTHON

Øversiktskart for 119 / 696

Målestokk 1:1 000
EUREF89-UTM Sone 32



Teig 1 (Hovedteig) 119 / 696

Målestokk 1:250
EUREF89 UTM Sone 32

+119 / 232

+119 / 695

+119 / 692

+119 / 696

+119 / 546

+119 / 697

6584990

6584980

6584970

6584960

6584950

290960

290970

290980

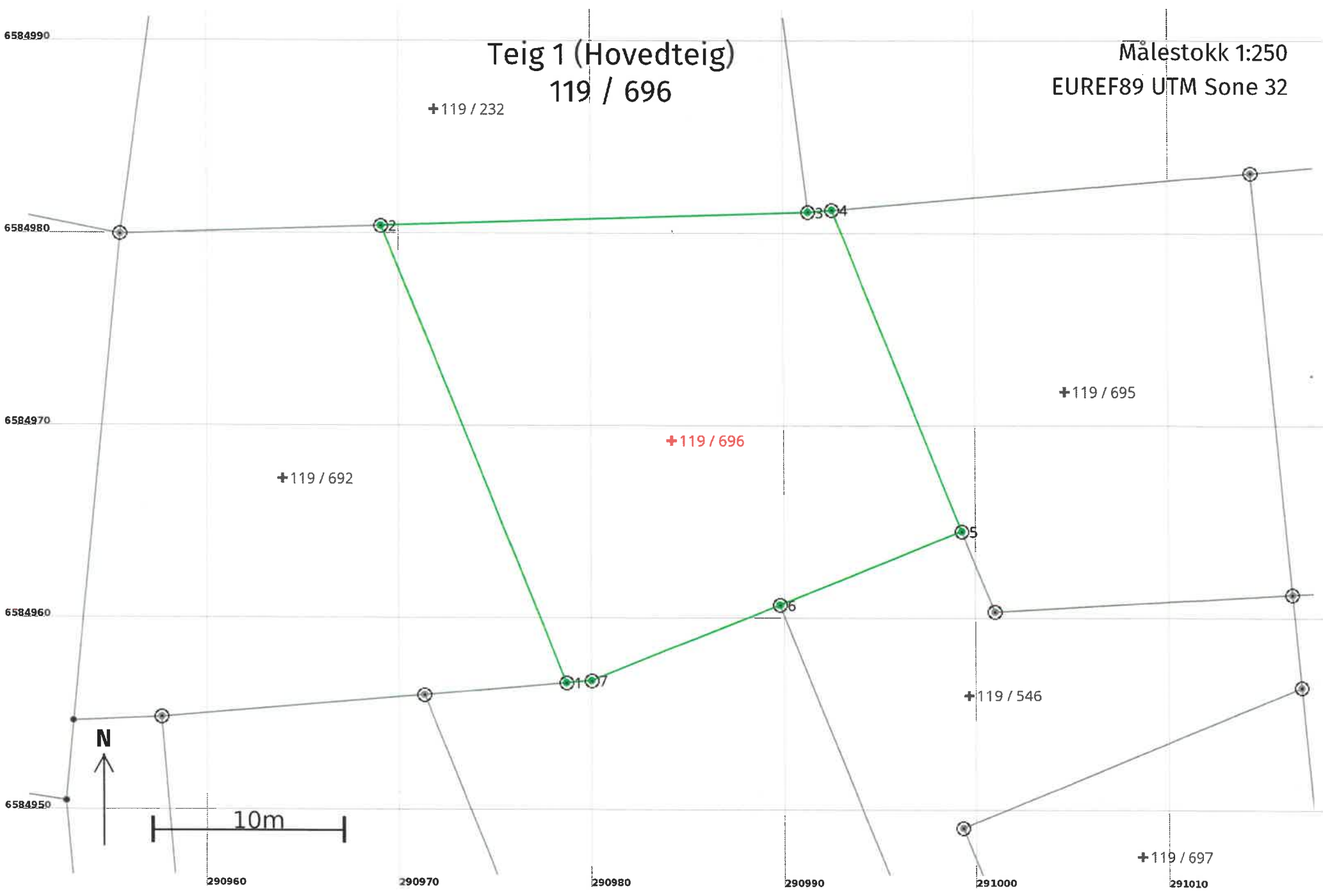
290990

291000

291010

N

10m



Areal og koordinater

Areal: 483,7

Arealmerknad:

Representasjonspunkt: Koordinatsystem: EUREF89 UTM Sone 32

Nord: 6584969 Øst: 290984

Grensepunkt / Grenselinje

Ytre avgrensing

Løpenr	Nord	Øst	Grensemerke nedsatt i / Lengde (m)	Grensepunkttype / Linjeinformasjon	Målemetode	Nøyaktighet (SD i cm)	Radius
1	6584956,82	290978,69	25,62	Jord Offentlig godkjent grensemerke	96 GNSS: Fasemåling (Real time kinematic)	10	
2	6584980,57	290969,09	22,20	Jord Offentlig godkjent grensemerke	96 GNSS: Fasemåling (Real time kinematic)	10	
3	6584981,28	290991,28	1,25	Jord Offentlig godkjent grensemerke	96 GNSS: Fasemåling (Real time kinematic)	10	
4	6584981,39	290992,53	17,98	Jord Offentlig godkjent grensemerke	96 GNSS: Fasemåling (Real time kinematic)	10	
5	6584964,72	290999,27	10,26	Jord Offentlig godkjent grensemerke	96 GNSS: Fasemåling (Real time kinematic)	10	
6	6584960,87	290989,76	10,53	Jord Offentlig godkjent grensemerke	96 GNSS: Fasemåling (Real time kinematic)	10	
7	6584956,93	290980,00	1,31	Jord Offentlig godkjent grensemerke	96 GNSS: Fasemåling (Real time kinematic)	10	

**For matrikkelenhet:**

Kommune: 1149 - KARMØY
Gårdsnummer: 119
Bruksnummer: 697

Utskriftsdato/klokkeslett: 22.02.2023 kl. 09:28

Produsert av: Marthon Høvring - 1149 Karmøy -

Attestert av: Karmøy kommune

**Orientering om matrikkelbrev**

Matrikkelbrevet er hjemlet i «Lov om eigedomsregistrering» (matrikkellova) av 17. juni 2005. Etter definisjonen i matrikkellovens § 3 d) er matrikkelbrevet en attestert utskrift av matrikkelen som viser alle registrerte opplysninger om en matrikkelenhet ved oppgitt dato.

Om fullstendighet og nøyaktighet i matrikkelbrevet

Matrikkelen ble etablert ved konvertering av data fra tidligere registre. Det kan variere hvor gode disse dataene er med hensyn på fullstendighet og nøyaktighet. I enkelte tilfeller kan grensepunkt og grenselinjer mangle helt eller delvis eller være feil registrert. Det kan også være feil og mangler ved registrert bygnings- og adresseinformasjon. Fullstendighet og stedfestingsnøyaktighet er generelt bedre innenfor enn utenfor tettbygd strøk. Vær oppmerksom på at for mange matrikkelenheter og bygg hefter usikkerhet ved arealet som oppgis.

For utfyllende informasjon: www.kartverket.no/matrikkelbrev

Matrikkelenhet

Matrikkelenhetstype: Grunneiendom
Bruksnavn:
Etableringsdato: 22.02.2023
Skyld: 0
Er tinglyst: Ja
Har festegrunner: Nei
Er seksjonert: Nei

Arealrapport

Tekst	Areal	Kommentar
Beregna areal for 119 / 697	212,1 m ²	

Eierforhold

Tinglyste eierforhold

Rolle	Status	Føds.d./org.nr	Navn	Bruksenhet	Adresse	Andel
Hjemmelshaver		921690886	BOLIG PARTNER PROSJEKT AS		Tjuvholmen Brygga 11 2317 HAMAR	1 / 1

Oversikt over teiger

(EUREF89 UTM Sone 32)

Løpenr	Type	Hovedteig	Nord	Øst	Høyde	Areal	Merknader
1	Teig	Ja	6584948	291009		212,1 m ²	

Forretninger der matrikkelenheten er involvert

Forretning	Forretningsdokumentdato	Status	Tinglysing	Endret dato	Matrikkelføring
Forretningstype	Kommunal saksreferanse				Signatur Dato
Årsak til feilretting	Nettadresse (URL)				
	Annen referanse				
Opprett ny grunneiendom ved fradeling	07.02.2023	Tinglyst		22.02.2023	1149hma 21.02.2023
Oppmålingsforretning	23/220-Oppmålingssak	Rolle	Matrikkelenhet		Arealendring
		Avgiver	1149 - 119/546		-212,2
	22/8304-Delingssak	Mottaker	1149 - 119/697		212,1
		Berørt	1149 - 119/545		0

Landmålernummer	Navn
	HØVRING MARTHON

Aktive bygg som er registrert på matrikkelenheten

Bygningsnr: 300 014 767	Bebygd areal:	70	Ant. boliger:	0	<u>Datoer</u>	
Løpenr:	Bruksareal bolig:	0	Ant. etasjer:	1	Rammetillatelse:	27.08.2008
Repr.punkt: Koordinatsystem: EUREF89 UTM Sone 32	Bruksareal annet:	65	Vannforsyning:		Igangsettingstillatelse:	27.08.2008
Nord: 6584951 Øst: 291010	Bruksareal totalt:	65	Avløp:		Tatt i bruk:	21.07.2016
Bygningsendringskode:	Bruttoareal bolig:	0	Har heis:	Nei	Midlertidig brukstillatelse:	
Bygningstype: Garasjeuthus anneks til bolig	Bruttoareal annet:	69			Ferdigattest:	
Næringsgruppe: Annet som ikke er næring	Bruttoareal totalt:	69				
Bygningsstatus: Tatt i bruk	Alternativt areal:	0				
Energikilder:	Alternativt areal 2:	0				
Oppvarming:						

Etasjer

Etasje	Antall boenheter	BRA bolig	BRA annet	BRA totalt	BTA bolig	BTA annet	BTA totalt	Alt. areal	Alt. areal 2
H01	0	0	65	65	0	69	69	0	0

Bruksenheter

Adresse	Bruksenhetsnummer	Bruksenhetstype	Bruksareal	Ant. rom	Kjøkkentilgang	Bad	WC	Matrikkelenhet
		Unummerert bruksenhet	0	0		0	0	119/697

Kontaktpersoner

Rolle	Føds.dato/org.nr	Navn	Bruksenhet	Adresse
Tiltakshaver	030169	BIRKELAND ROLF MAGNE		LYNGÅSVEGEN 19 C 5545 VORMEDAL

Utgåtte bygg som ikke er registrert på matrikkelenheten, men var plassert på matrikkelenhetens areal

Bygningsnr: 22 557 327	Bebygd areal:	0	Ant. boliger:	0	<u>Datoer</u>	
Løpenr:	Bruksareal bolig:	0	Ant. etasjer:	1	Rammetillatelse:	
Repr.punkt: Koordinatsystem: EUREF89 UTM Sone 32	Bruksareal annet:	41	Vannforsyning:		Igangsettingstillatelse:	
Nord: 6584946 Øst: 291014	Bruksareal totalt:	41	Avløp:		Tatt i bruk:	
Bygningsendringskode:	Bruttoareal bolig:	0	Har heis:	Nei	Midlertidig brukstillatelse:	
Bygningstype: Garasjeuthus anneks til bolig	Bruttoareal annet:	0			Ferdigattest:	
Næringsgruppe: Annet som ikke er næring	Bruttoareal totalt:	0			Bygning revet/brent:	15.04.2011
Bygningsstatus: Bygning revet/brent	Alternativt areal:	0				
Energikilder:	Alternativt areal 2:	0				
Oppvarming:						

Etasjer

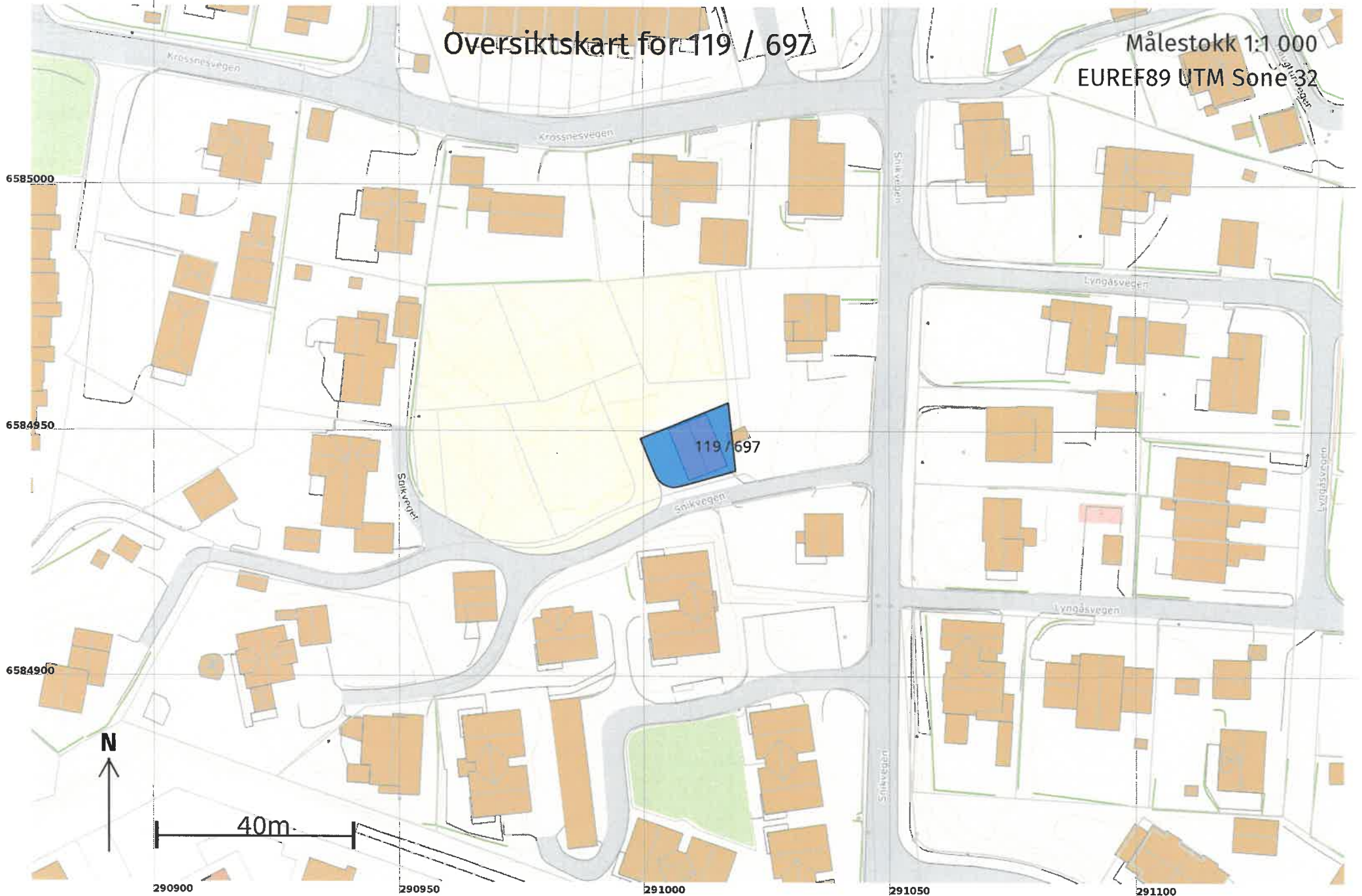
Etasje	Antall boenheter	BRA bolig	BRA annet	BRA totalt	BTA bolig	BTA annet	BTA totalt	Alt. areal	Alt. areal 2
H01	0	0	41	41	0	0	0	0	0

Bruksenheter

Adresse	Bruksenhetsnummer	Bruksenhetstype	Bruksareal	Ant. rom	Kjøkkentilgang	Bad	WC	Matrikkelenhet
		Unummerert bruksenhet	0	0		0	0	119/546

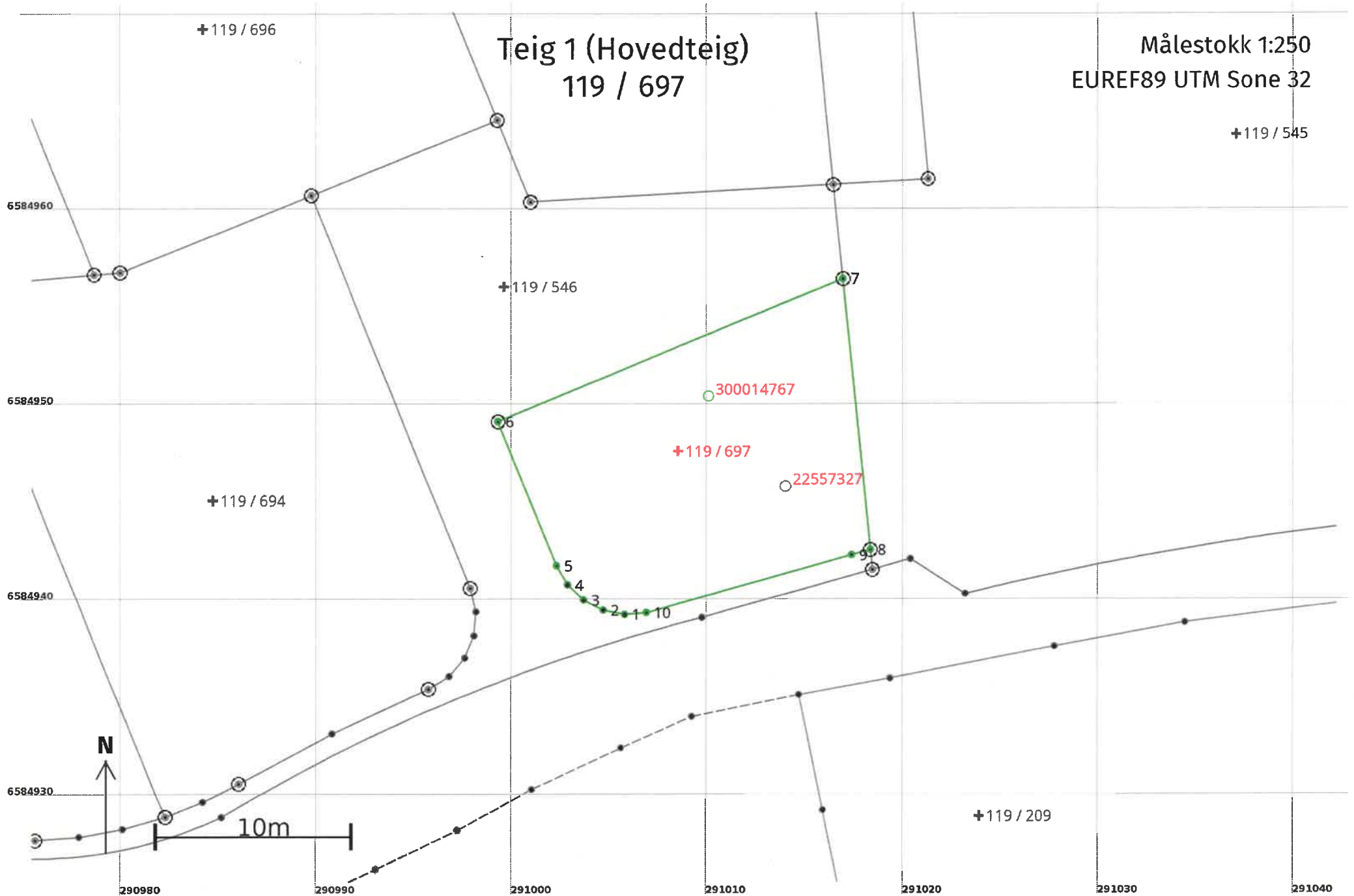
Oversiktskart for 119 / 697

Målestokk 1:1 000
EUREF89 UTM Sone 32



Teig 1 (Hovedteig) 119 / 697

Målestokk 1:250
EUREF89 UTM Sone 32



Areal og koordinater

Areal: 212,1

Arealmerknad:

Representasjonspunkt: **Koordinatsystem:** EUREF89 UTM Sone 32

Nord: 6584948 **Øst:** 291009

Grensepunkt / Grenselinje

Ytre avgrensing

Løpenr	Nord	Øst	Grensemerke nedsatt i / Lengde (m)	Grensepunkttype / Linjeinformasjon	Målemetode	Nøyaktighet (SD i cm)	Radius
1	6584939,42	291005,77		Umerket	69 Beregnet	10	
			1,13				
2	6584939,64	291004,66		Umerket	69 Beregnet	10	
			1,13				
3	6584940,16	291003,66		Umerket	69 Beregnet	10	
			1,13				
4	6584940,94	291002,85		Umerket	69 Beregnet	10	
			1,13				
5	6584941,91	291002,28	Jord	Asfaltspiker	96 GNSS: Fasemåling (Real time kinematic)	10	
			7,96				
6	6584949,29	290999,30	Jord	Offentlig godkjent grensemerke	96 GNSS: Fasemåling (Real time kinematic)	10	
			19,09				
7	6584956,61	291016,93	Jord	Offentlig godkjent grensemerke	96 GNSS: Fasemåling (Real time kinematic)	10	
			13,95				
8	6584942,74	291018,32	Mur	Offentlig godkjent grensemerke	96 GNSS: Fasemåling (Real time kinematic)	10	
			0,99				
9	6584942,47	291017,37	Jord	Asfaltspiker	96 GNSS: Fasemåling (Real time kinematic)	10	
			10,89				
10	6584939,51	291006,89	Jord	Asfaltspiker	96 GNSS: Fasemåling (Real time kinematic)	10	
			1,13				

**For matrikkelenhet:**

Kommune: 1149 - KARMØY
Gårdsnummer: 119
Bruksnummer: 698

Utskriftsdato/klokkeslett: 22.02.2023 kl. 09:29

Produsert av: Marthon Høvring - 1149 Karmøy -

Attestert av: Karmøy kommune

**Orientering om matrikkelbrev**

Matrikkelbrevet er hjemlet i «Lov om egedomsregistrering» (matrikkellova) av 17. juni 2005. Etter definisjonen i matrikkelovens § 3 d) er matrikkelbrevet en attestert utskrift av matrikkelen som viser alle registrerte opplysninger om en matrikkelenhet ved oppgitt dato.

Om fullstendighet og nøyaktighet i matrikkelbrevet

Matrikkelen ble etablert ved konvertering av data fra tidligere registre. Det kan variere hvor gode disse dataene er med hensyn på fullstendighet og nøyaktighet. I enkelte tilfeller kan grensepunkt og grenselinjer mangle helt eller delvis eller være feil registrert. Det kan også være feil og mangler ved registrert bygnings- og adresseinformasjon. Fullstendighet og stedfestingsnøyaktighet er generelt bedre innenfor enn utenfor tettbygd strøk. Vær oppmerksom på at for mange matrikkelenheter og bygg hefter usikkerhet ved arealet som oppgis.

For utfyllende informasjon: www.kartverket.no/matrikkelbrev

Matrikkelenhet

Matrikkelenhetstype: Grunneiendom
Bruksnavn:
Etableringsdato: 22.02.2023
Skyld: 0
Er tinglyst: Ja
Har festegrunner: Nei
Er seksjonert: Nei

Det er ikke registrert bygg på matrikkelenheten.

Arealrapport

Tekst	Areal	Kommentar
Beregna areal for 119 / 698	109,2 m2	

Eierforhold

Tinglyste eierforhold

Rolle	Status	Føds.d./org.nr	Navn	Bruksenhet	Adresse	Andel
Hjemmelshaver		230491	SOLESVIK JOACIM HALSEID		Snikvegen 41 5545 VORMEDAL	1 / 1

Oversikt over teiger

(EUREF89 UTM Sone 32)

Løpenr	Type	Hovedteig	Nord	Øst	Høyde	Areal	Merknader
1	Teig	Ja	6584973	291018		109,2 m2	

Forretninger der matrikkelenheten er involvert

Forretning	Forretningsdokumentdato	Tinglysing	Endret dato	Matrikkelføring
Forretningstype	Kommunal saksreferanse	Status		Signatur Dato
Årsak til feilretting	Nettadresse (URL)			
	Annen referanse			
Opprett ny grunneiendom ved fradeling	07.02.2023	Tinglyst	22.02.2023	1149hma 21.02.2023
Oppmålingsforretning	23/220-Oppmålingssak	Rolle	Matrikkelenhet	Arealendring
		Avgiver	1149 - 119/545	-109,2
	22/8304-Delings sak	Mottaker	1149 - 119/698	109,2
		Berørt	1149 - 119/199	0
		Berørt	1149 - 119/546	0
		Berørt	1149 - 119/695	0

Forretning
Forretningstype
Årsak til feilretting

Forretningsdokumentdato
Kommunal saksreferanse
Nettadresse (URL)
Annen referanse

Status

Tinglysing

Endret dato

Matrikkelføring
Signatur Dato

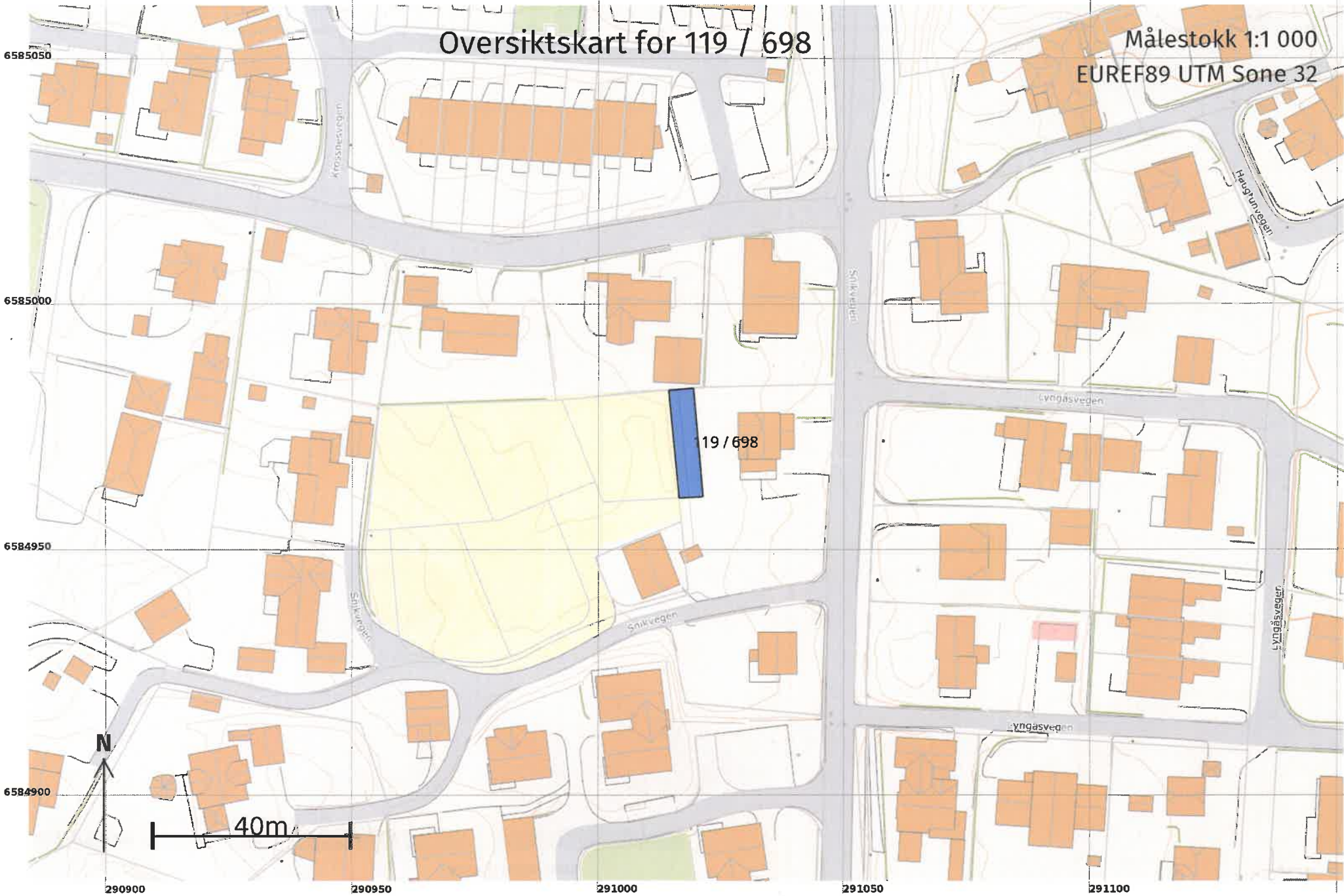
Landmålnummer

Navn

HØVRING MARTHON

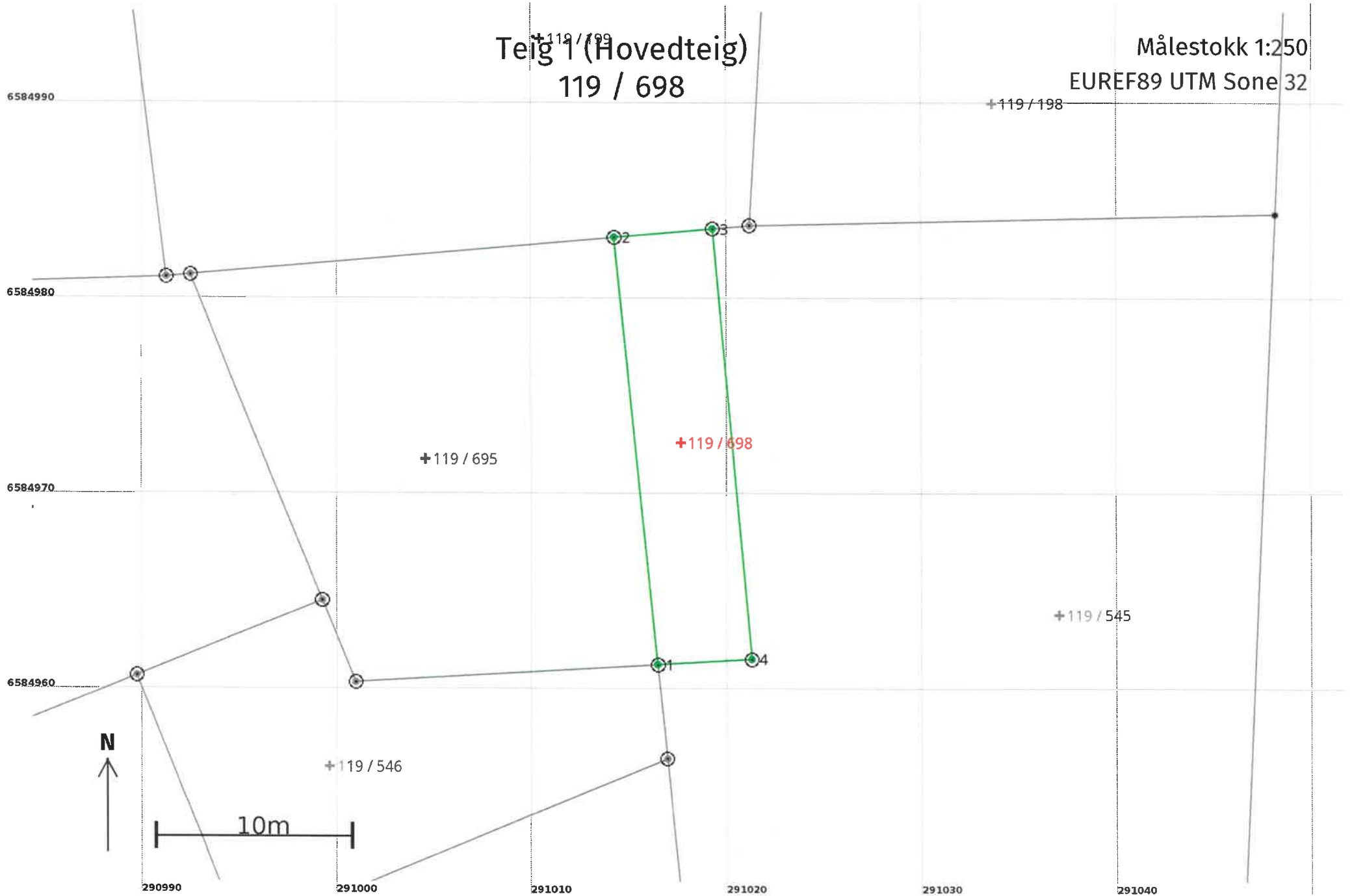
Oversiktskart for 119 / 698

Målestokk 1:1 000
EUREF89 UTM Sone 32



Teig 1 (Hovedteig)
119 / 698

Målestokk 1:250
EUREF89 UTM Sone 32



Areal og koordinater

Areal: 109,2

Arealmerknad:

Representasjonspunkt: Koordinatsystem: EUREF89 UTM Sone 32

Nord: 6584973 Øst: 291018

Grensepunkt / Grenselinje

Ytre avgrensing

Løpenr	Nord	Øst	Grensemerke nedsatt i / Lengde (m)	Grensepunkttype / Linjeinformasjon	Målemetode	Nøyaktighet (SD i cm)	Radius
1	6584961,43	291016,44	21,99	Jord Offentlig godkjent grensemerke	96 GNSS: Fasemåling (Real time kinematic)	10	
2	6584983,31	291014,25	5,06	Jord Offentlig godkjent grensemerke	96 GNSS: Fasemåling (Real time kinematic)	10	
3	6584983,75	291019,29	22,13	Jord Offentlig godkjent grensemerke	96 GNSS: Fasemåling (Real time kinematic)	10	
4	6584961,71	291021,28	4,84	Jord Offentlig godkjent grensemerke	96 GNSS: Fasemåling (Real time kinematic)	10	