



ROGALAND
FYLKESKOMMUNE

ETAT FOR REGIONALUTVIKLING
Kulturavdelingen

KARMOY KOMMUNE

Saksid: 9700628
1998
Jnr: 980.21612
Saksbe: JEF
Arkivnr: V21

Karmøy kommune
Teknisk etat
4250 KOPERVIK

26.06.98

Deres ref.:

Saksnr. 98/03428-002/JGA
Løpenr. 019007/98
Arkivnr. TOP 1149 gnr.19

**KARMØY KOMMUNE - SØKNAD OM GODKJENNING AV PLAN FOR NYDYR KING
GNR.19 BNR.15 OG 19, KNUT H. LIKNES**


Kulturavdelingen viser til Deres brev av 02.04.98, der ovenfornevnte plan er oversendt oss til uttalelse. Vi beklager sterkt vår sene tilbakemelding.


Rogaland fylkeskommunes kulturavdeling har vurdert planen som sektormyndighet innen kulturminnevern. Kulturavdelingen foretok en befaring i planområdet den 05.06.98 - jfr. vedlegg.

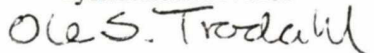
Under befaringen ble det registrert førreformatoriske (legalfredete) kulturminner i den del av planområdet som omfattes av gnr. 19 bnr. 19. På den bakgrunn kan ikke Kulturavdelingen tilrå at omsøkt dyrking tillates innenfor dette delområdet. Når det gjelder delområdet som omfattes av gnr. 19 bnr. 15, har Kulturavdelingen ikke noen videre merknader til planlagte tiltak, utover at man under nydyrkingsarbeidet søker å unngå inngrep i de ulike steingardene som omgir området.

Kulturavdelingen vil ellers understreke at selv om det pr. i dag ikke kjennes fredete kulturminner innenfor den del av planområdet som omfattes av gnr. 19 bnr. 15, må funn ved eventuell gjennomføring av planen her straks varsles oss, og alt arbeid stanses inntil vedkommende myndighet har vurdert/nærmere dokumentert funnet.

KULTURAVDELINGEN


Roald Håland
kultursjef


Egil Harald Grude
fylkeskonservator



Saksbehandler: Jan G. Auestad 51516856

Vedlegg: Befaringsrapport

Gjenpart m/kopi av planmateriale + vedlegg: Arkeologisk museum i Stavanger

Gjenpart: Knut H. Liknes, 4270 Åkrehamn



RAPPORT OM ARKEOLOGISK UNDERSØKELSE

Kommune: Karmøy
Gårdsnavn: Øvre Liknes
Gårdsnummer: 19
Bruksnummer: 15 + 19

Tiltakshaver: Knut H. Liknes
Adresse: 4270 Åkrehamn

SAK: SØKNAD OM NYDYR KING

Sak-doknr.: 98/03428
Undersøkelse utført: 05.06.98
Ved: Jørn Henriksen
Rapport: 25.06.98
Ved: Jan G. Auestad

Kartreferanse: AF 029-5-2

Automatisk fredet kulturminne: 2 nyregistrerte rydningsrøyser
Kulturminne: Steingarder i V og N

NB! Tiltakshaver ble ikke oppsøkt, dav vi hadde problemer med å finne ut hvor han bor

Bakgrunn: Søknad om nydyrking

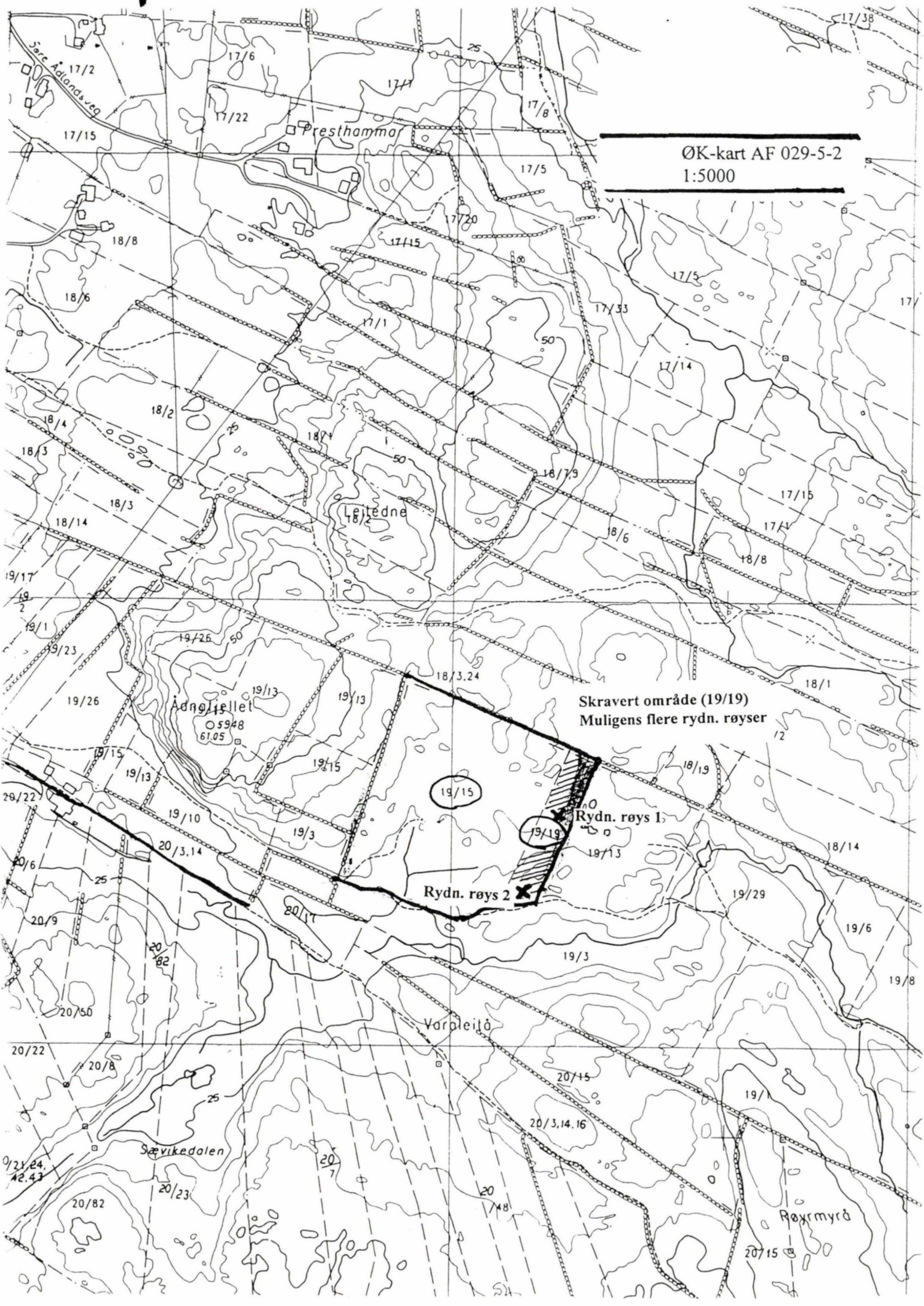
Orienteringsoppgave: Ca. 1100m Ø for RV47, ca. 200m V for toppen av Ådnafjellet

Terrangets art: Kulturbeite. Lavtliggende, noe myrlendt i NV-del av planområdet, høyereliggende i SØ, med noe einerbevokste berg.

Beskrivelse: Området ble overflatebefart. Den delen som ligger i V (19/15) er preget av grøfting, bygging av løe (e.l.) m.m., mens østlige delen virker mer uforstyrret (19/19). Ingen kulturminner ble påvist i den del av planen som omfattes av 19/15, mens 2 rydningsrøyser ble registrert i området som omfattes av 19/19. Det kan være flere rydningsrøyser på 19/19, men generelt mye stein og berg gjorde det vanskelig å avgjøre sikkert kun ved hjelp av jordbor. Den nordligste rydningsrøysa er imidlertid sikker, mens den sørligste er mindre sikker (men sannsynlig!). Se egen innberetning til top.ark.

Konklusjon: Vi burde ikke ha særskilte merknader til planen som omfatter gnr. 19/15, med unntak av at steingardene bør tas vare på. P.g.a. de 2 registrerte røysene, samt flere forhøyninger som kan være rydningsrøyser burde 19/19 tas ut av nydyrkingsplanen. D.v.s. at vi ikke tilrår dyrking av dette området.

Stavanger, 25.06.98



ØK-kart AF 029-5-2
1:5000

Presthammar

Lejtedne

Adnøtjellet
59.48
61.05

Skravert område (19/19)
Muligens flere rydn. røyser

Rydn. røys 1

Rydn. røys 2

Vårpleitå

Sævikedalen

Røysmyrå