

SEKTOR AREAL OG BYGGESAK



SITUASJONSKART

Gnr/Bnr : Del av 5/45

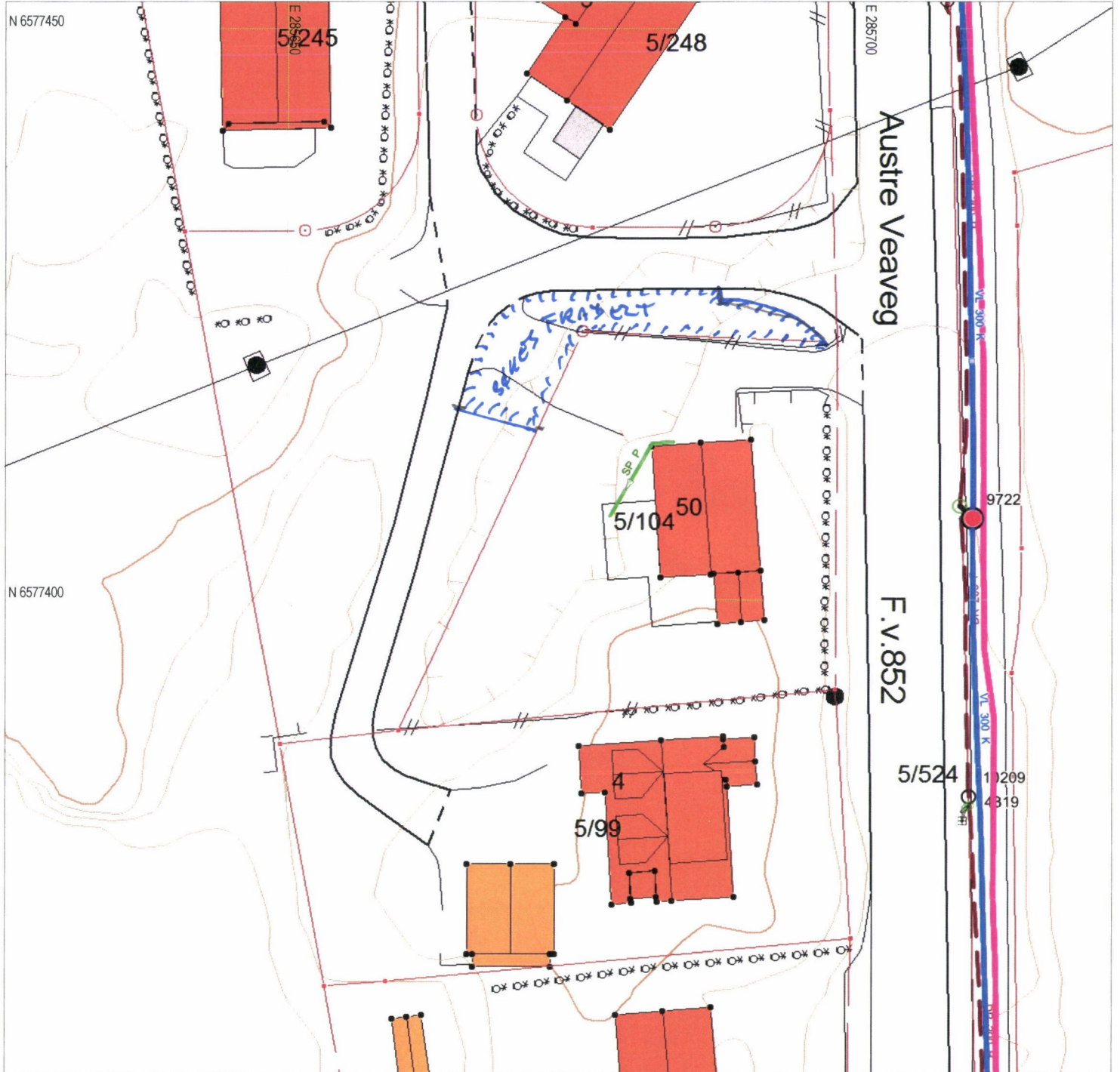
Dato : 14.02.2023

Målestokk: 1:500

Datum: Euref 89/UTM 32

0 5 10 15 20 m

NB: Kartet kan inneholde feil og mangler.
Noen grenser er usikre.
Vann og avløpsledninger er usikre.

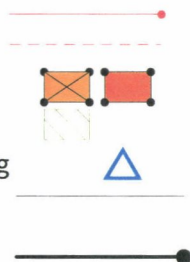


Tegnforklaring:

Eiendomsgrense målt
Eiendomsgrense usikker

Bygg -takflate
Bygg -planlagt

Bygg eldre enn 1900, sefrak bygg
Vegkant
Høydekurve
Høyspent, stolper

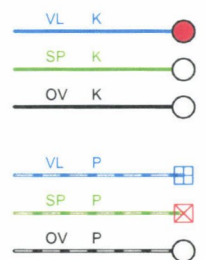


Kommunale VA-ledninger:

Vannledning, brannkum usikker plassering
Spillvannsledning, kum usikker plassering
Overvannsledning, kum usikker plassering

Private VA-ledninger:

Vannledning, kran usikker plassering
Spillvannsledning, septik usikker plassering
Overvannsledning, kum usikker plassering



SITUASJONSKART

MED KOMMUNEPLAN

KARMØY KOMMUNE

SEKTOR AREAL OG BYGGESAK



Gnr/Bnr: Del av 5/45

Adresse:


Dato: 14.02.2023

Målestokk: 1:500

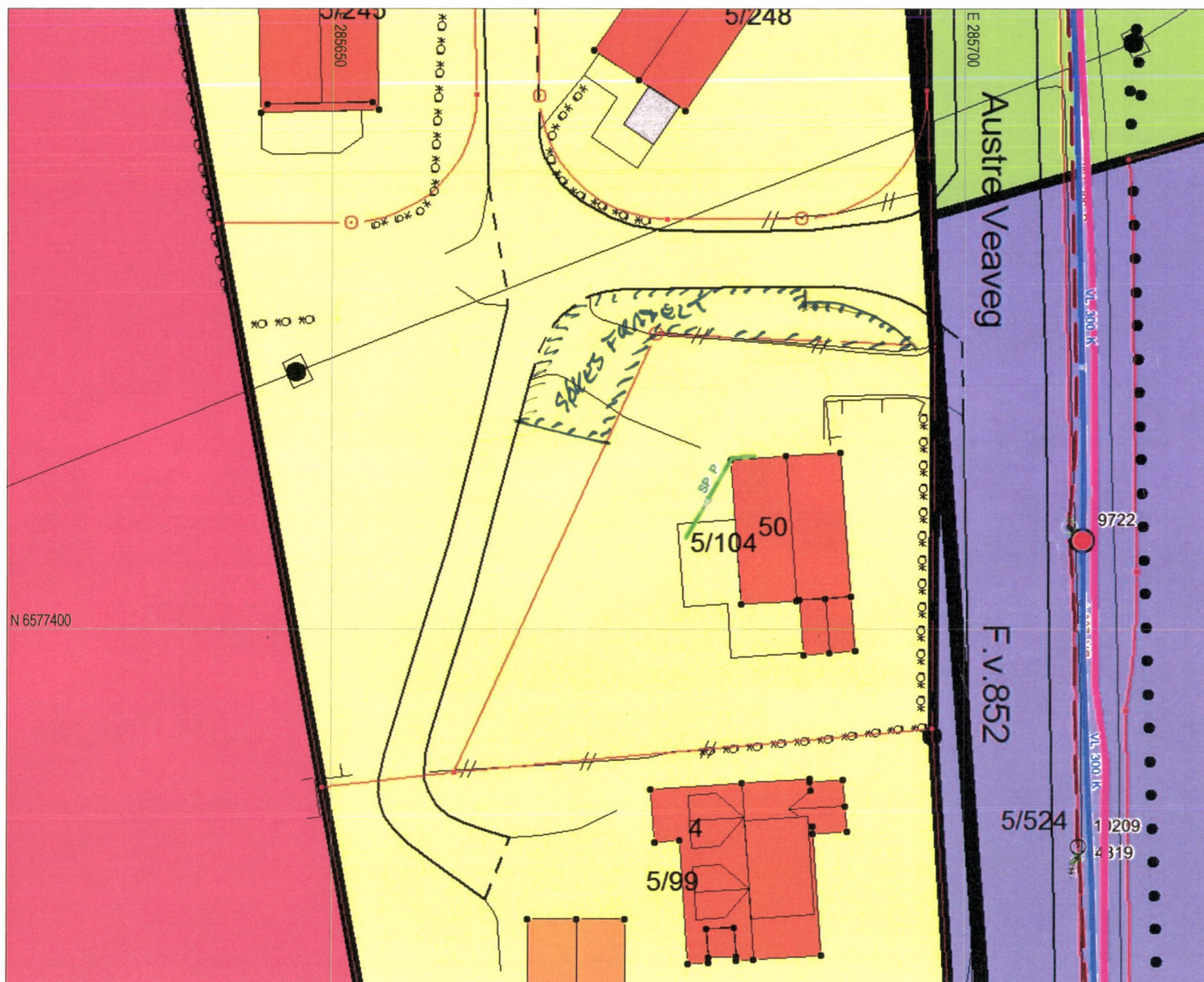


Kartet kan inneholde feil, noen grenser er usikre.

Fargelagt kart må innsendes ved søknad eller melding.



Datum: Euref 89/UTM 32



Tegnforklaring:

Vegkant	
Høydekurve	
Eiendomsgranse målt	
Eiendomsgranse usikker	
Bygg -takflate	
Bygg -planlagt/ ikke innmålt	
Høyspent, stolper	
Kommunale VA-ledninger, kum	

Planformål:

LNF-område Landbruk, natur- og friluftsområder		Trafikkareal	
Boligområde		Framtidig	
Tjenesteyting			
Industri/forretning			
Fritidsbebyggelse			
Sentrumsområde			
Friområde			
Blandet formål			

I henhold til
Kommuneplanen kan det i
planlagt formålsområde være
krav om plan.

SITUASJONSKART

MED REGULERINGSPLAN

Reg.plannr.:

Adresse:

Gnr/Bnr: Del av 5/45

Tiltakshaver:

Vedlegg D:

KARMØY KOMMUNE

SEKTOR AREAL OG BYGGESAK



Målestokk: 1:500

Datum: Euref 89/UTM 32 Dato: 14.02.2023

Kartet kan inneholde feil, noen grenser er usikre.

Fargelagt kart må innsendes ved søknad eller melding.



Tegnforklaring:

Vegkant	—
Høydekurve	—
Eiendomsgranse målt	—●
Eiendomsgranse usikker	- - -
Bygg -takflate	■
Bygg -planlagt	■
Høyspent, stolper	—●
Kommunale VA-ledninger	—●
	—●
	—●

Reguleringsformål:

Boliger	■	SKRAVERTE OMRÅDER	
Offentlig bebyggelse	■	Fare	▨
Forretning	■	Felles	▨
Naustbebyggelse	■	Spesialområde	▨
Sentrumsformål	■	LINJER	—
Industri/lager	■	Frisiktlinje	- - -
Friområde	■	Byggegrense	- - -
Garasjeanl./bensinst.	■	Planens begrensning	—
Trafikkområde	■		

