

**For matrikkelenhet:**

Kommune: 1149 - KARMØY
Gårdsnummer: 15
Bruksnummer: 8

Utskriftsdato/klokkeslett: 28.02.2023 kl. 12:16

Produsert av: Elin Brekke - Karmøy kommune

Attestert av: Karmøy kommune




Orientering om matrikkelbrev

Matrikkelbrevet er hjemlet i «Lov om egedomsregistrering» (matrikkelova) av 17. juni 2005. Etter definisjonen i matrikkelovens § 3 d) er matrikkelbrevet en attestert utskrift av matrikkelen som viser alle registrerte opplysninger om en matrikkelenhet ved oppgitt dato.

Om fullstendighet og nøyaktighet i matrikkelbrevet

Matrikkelen ble etablert ved konvertering av data fra tidligere registre. Det kan variere hvor gode disse dataene er med hensyn på fullstendighet og nøyaktighet. I enkelte tilfeller kan grensepunkt og grenselinjer mangle helt eller delvis eller være feil registrert. Det kan også være feil og mangler ved registrert bygnings- og adresseinformasjon. Fullstendighet og stedfestingsnøyaktighet er generelt bedre innenfor enn utenfor tettbygd strøk. Vær oppmerksom på at for mange matrikkelenheter og bygg hefter usikkerhet ved arealet som oppgis.

For utfyllende informasjon: www.kartverket.no/matrikkelbrev

Matrikkelenhet

Matrikkelenhetstype: Grunneiendom
Bruksnavn: ÅKREØEN
Etableringsdato: 16.05.1887
Skyld: 0,21
Er tinglyst: Ja
Har festegrunner: Nei
Er seksjonert: Nei

Arealrapport

Tekst Areal Kommentar
Beregna areal for 15 / 8 46 339,8 m2

Eierforhold

Tinglyste eierforhold

Rolle	Status	Føds.d./org.nr	Navn	Bruksenhet	Adresse	Andel
Hjemmelshaver		031160	BERGFJORD ERLING MAGNUS		BARLINDSTIEN 6 A 4072 RANDABERG	1 / 2
Hjemmelshaver		170263	BERGFJORD GRO RAGNHILD S		BARLINDSTIEN 6 A 4072 RANDABERG	1 / 2

Oversikt over teiger

(EUREF89 UTM Sone 32)

Løpenr	Type	Hovedteig	Nord	Øst	Høyde	Areal	Merknader
1	Teig	Ja	6575404	282354		2 718,5 m2	
2	Teig	Nei	6574305	285449		43 621,3 m2	

Forretninger der matrikkelenheten er involvert

Forretning	Forretningsdokumentdato	Tinglysing	Matrikkelføring		
Forretningstype	Kommunal saksreferanse	Status	Endret dato	Signatur	Dato
Årsak til feilretting	Nettadresse (URL)				
	Annen referanse				
Opprett ny grunneiendom ved fradeling	17.07.2000				BFH
Kart- og delingsforretning	84078	Rolle	Matrikkelenhet	Arealendring	
		Avgiver	1149 - 15/8	-689	
		Mottaker	1149 - 15/2001	689	

Forretning Forretningstype Årsak til feilretting	Forretningsdokumentdato Kommunal saksreferanse Nettadresse (URL) Annen referanse	Status	Tinglysing	Endret dato	Matrikkelføring Signatur Dato
Skylddeling Skylddeling	29.04.1967				
		Rolle	Matrikkelenhet		Arealendring
		Avgiver	1149 - 15/8		-931
		Mottaker	1149 - 15/1082		931
Skylddeling Skylddeling	08.04.1967				
		Rolle	Matrikkelenhet		Arealendring
		Avgiver	1149 - 15/8		-3 908
		Mottaker	1149 - 15/1081		3 908
Skylddeling Skylddeling	18.07.1952				
		Rolle	Matrikkelenhet		Arealendring
		Avgiver	1149 - 15/8		0
		Mottaker	1149 - 15/690		0
Skylddeling Skylddeling	18.07.1952				
		Rolle	Matrikkelenhet		Arealendring
		Avgiver	1149 - 15/8		0
		Mottaker	1149 - 15/689		0
Skylddeling Skylddeling	18.07.1952				
		Rolle	Matrikkelenhet		Arealendring
		Avgiver	1149 - 15/8		-625
		Mottaker	1149 - 15/688		625

Forretning Forretningstype Årsak til feilretting	Forretningsdokumentdato Kommunal saksreferanse Nettadresse (URL) Annen referanse	Status	Tinglysing	Endret dato	Matrikkelføring Signatur Dato
Skylddeling Skylddeling	18.07.1952				
		Rolle	Matrikkelenhet		Arealendring
		Avgiver	1149 - 15/8		-53
		Mottaker	1149 - 15/687		53
Skylddeling Skylddeling	23.04.1952				
		Rolle	Matrikkelenhet		Arealendring
		Avgiver	1149 - 15/8		-948
		Mottaker	1149 - 15/680		948
Skylddeling Skylddeling	28.03.1951				
		Rolle	Matrikkelenhet		Arealendring
		Avgiver	1149 - 15/8		-99
		Mottaker	1149 - 15/667		99
Skylddeling Skylddeling	28.03.1951				
		Rolle	Matrikkelenhet		Arealendring
		Avgiver	1149 - 15/8		-145
		Mottaker	1149 - 15/666		145
Skylddeling Skylddeling	11.05.1949				
		Rolle	Matrikkelenhet		Arealendring
		Avgiver	1149 - 15/8		-802
		Mottaker	1149 - 15/609		802

Forretning Forretningstype Årsak til feilretting	Forretningsdokumentdato Kommunal saksreferanse Nettadresse (URL) Annen referanse	Status	Tinglysing	Endret dato	Matrikkelføring Signatur Dato
Skylddeling Skylddeling	11.05.1949				
		Rolle	Matrikkelenhet		Arealendring
		Avgiver	1149 - 15/8		-908
		Mottaker	1149 - 15/608		908
Skylddeling Skylddeling	11.05.1949				
		Rolle	Matrikkelenhet		Arealendring
		Avgiver	1149 - 15/8		-698
		Mottaker	1149 - 15/607		698
Skylddeling Skylddeling	23.12.1947				
		Rolle	Matrikkelenhet		Arealendring
		Avgiver	1149 - 15/8		-153
		Mottaker	1149 - 15/573		153
Skylddeling Skylddeling	23.12.1947				
		Rolle	Matrikkelenhet		Arealendring
		Avgiver	1149 - 15/8		-18
		Mottaker	1149 - 15/572		18
Skylddeling Skylddeling	11.11.1946				
		Rolle	Matrikkelenhet		Arealendring
		Avgiver	1149 - 15/8		0
		Mottaker	1149 - 15/553		0

Forretning
Forretningstype
Årsak til feilretting

Forretningsdokumentdato
Kommunal saksreferanse
Nettadresse (URL)
Annen referanse

Status

Tinglysing

Endret dato

Matrikkelføring
Signatur Dato

Skylddeling
Skylddeling

21.01.1946

Rolle	Matrikkelenhet	Arealendring
Avgiver	1149 - 15/8	0
Mottaker	1149 - 15/513	0

Skylddeling
Skylddeling

26.08.1944

Rolle	Matrikkelenhet	Arealendring
Avgiver	1149 - 15/8	-54
Mottaker	1149 - 15/491	54

Skylddeling
Skylddeling

10.09.1943

Rolle	Matrikkelenhet	Arealendring
Avgiver	1149 - 15/8	0
Mottaker	1149 - 15/478	0

Skylddeling
Skylddeling

10.09.1943

Rolle	Matrikkelenhet	Arealendring
Avgiver	1149 - 15/8	-155
Mottaker	1149 - 15/477	155

Skylddeling
Skylddeling

10.09.1943

Rolle	Matrikkelenhet	Arealendring
Avgiver	1149 - 15/8	-155,4
Mottaker	1149 - 15/417	155,4

Forretning Forretningstype Årsak til feilretting	Forretningsdokumentdato Kommunal saksreferanse Nettadresse (URL) Annen referanse	Status	Tinglysing	Endret dato	Matrikkelføring Signatur Dato
Skylddeling Skylddeling	29.08.1932				
			Rolle	Matrikkelenhet	Arealendring
			Avgiver	1149 - 15/8	-602
			Mottaker	1149 - 15/350	602
Skylddeling Skylddeling	18.07.1932				
			Rolle	Matrikkelenhet	Arealendring
			Avgiver	1149 - 15/8	0
			Mottaker	1149 - 15/348	0
Skylddeling Skylddeling	29.07.1929				
			Rolle	Matrikkelenhet	Arealendring
			Avgiver	1149 - 15/8	0
			Mottaker	1149 - 15/326	0
Skylddeling Skylddeling	26.03.1928				
			Rolle	Matrikkelenhet	Arealendring
			Avgiver	1149 - 15/8	0
			Mottaker	1149 - 15/307	0
Skylddeling Skylddeling	26.03.1928				
			Rolle	Matrikkelenhet	Arealendring
			Avgiver	1149 - 15/8	0
			Mottaker	1149 - 15/306	0

Forretning Forretningstype Årsak til feilretting	Forretningsdokumentdato Kommunal saksreferanse Nettadresse (URL) Annen referanse	Status	Tinglysing	Endret dato	Matrikkelføring Signatur Dato
Skylddeling Skylddeling	12.01.1920				
		Rolle	Matrikkelenhet	Arealendring	
		Avgiver	1149 - 15/8	0	
		Mottaker	1149 - 15/254	0	
Skylddeling Skylddeling	20.12.1919				
		Rolle	Matrikkelenhet	Arealendring	
		Avgiver	1149 - 15/8	0	
		Mottaker	1149 - 15/253	0	
Skylddeling Skylddeling	01.02.1913				
		Rolle	Matrikkelenhet	Arealendring	
		Avgiver	1149 - 15/8	-169	
		Mottaker	1149 - 15/193	169	
Skylddeling Skylddeling	13.06.1912				
		Rolle	Matrikkelenhet	Arealendring	
		Avgiver	1149 - 15/8	0	
		Mottaker	1149 - 15/176	0	
Skylddeling Skylddeling	13.06.1912				
		Rolle	Matrikkelenhet	Arealendring	
		Avgiver	1149 - 15/8	0	
		Mottaker	1149 - 15/175	0	

Forretning Forretningstype Årsak til feilretting	Forretningsdokumentdato Kommunal saksreferanse Nettadresse (URL) Annen referanse	Status	Tinglysing	Endret dato	Matrikkelføring Signatur Dato
Skylddeling Skylddeling	13.06.1912				
			Rolle	Matrikkelenhet	Arealendring
			Avgiver	1149 - 15/8	-150
			Mottaker	1149 - 15/174	150
Skylddeling Skylddeling	13.06.1912				
			Rolle	Matrikkelenhet	Arealendring
			Avgiver	1149 - 15/8	0
			Mottaker	1149 - 15/173	0
Skylddeling Skylddeling	13.06.1912				
			Rolle	Matrikkelenhet	Arealendring
			Avgiver	1149 - 15/8	0
			Mottaker	1149 - 15/172	0
Skylddeling Skylddeling	13.06.1912				
			Rolle	Matrikkelenhet	Arealendring
			Avgiver	1149 - 15/8	-400
			Mottaker	1149 - 15/171	400
Skylddeling Skylddeling	13.06.1912				
			Rolle	Matrikkelenhet	Arealendring
			Avgiver	1149 - 15/8	0
			Mottaker	1149 - 15/170	0

Forretning Forretningstype Årsak til feilretting	Forretningsdokumentdato Kommunal saksreferanse Nettadresse (URL) Annen referanse	Status	Tinglysing	Endret dato	Matrikkelføring	
					Signatur	Dato
Skylddeling	13.06.1902					
Skylddeling						
		Rolle	Matrikkelenhet		Arealendring	
		Avgiver	1149 - 15/8		0	
		Mottaker	1149 - 15/81		0	
Skylddeling	13.06.1902					
Skylddeling						
		Rolle	Matrikkelenhet		Arealendring	
		Avgiver	1149 - 15/8		0	
		Mottaker	1149 - 15/80		0	
Skylddeling	25.11.1898					
Skylddeling						
		Rolle	Matrikkelenhet		Arealendring	
		Avgiver	1149 - 15/8		0	
		Mottaker	1149 - 15/69		0	
Skylddeling	16.05.1887					
Skylddeling						
		Rolle	Matrikkelenhet		Arealendring	
		Avgiver	1149 - 15/4		0	
		Mottaker	1149 - 15/8		0	

Forretninger der matrikkelenheten er berørt

Forretning Forretningstype Årsak til feilretting	Forretningsdokumentdato Kommunal saksreferanse Nettadresse (URL) Annen referanse	Status	Tinglysing	Endret dato	Matrikkelføring	
					Signatur	Dato

Forretning Forretningstype Årsak til feilretting	Forretningsdokumentdato Kommunal saksreferanse Nettadresse (URL) Annen referanse	Status	Tinglysing	Endret dato	Matrikkelføring Signatur Dato
Kvalitetsheving for eksisterende matrikkelenhet Oppmålingsforretning	28.02.2023 23/870				brekelin 28.02.2023
		Rolle	Matrikkelenhet		Arealendring
		Berørt	1149 - 15/8		0
		Berørt	1149 - 15/2001		0

Landmålnummer	Navn
	BREKKE ELIN STORESUND

Forretning Forretningstype Årsak til feilretting	Forretningsdokumentdato Kommunal saksreferanse Nettadresse (URL) Annen referanse	Status	Tinglysing	Endret dato	Matrikkelføring	
					Signatur	Dato
Matrikuler umatrikulert grunn som grunneiendom	20.01.2023				1149sth	20.01.2023
Annen forretningstype	22/9097-Matr. av umatr. grunn	Rolle	Matrikkelenhet		Arealendring	
		Mottaker	1149 - 15/2502		5 803,9	
		Berørt	1149 - Mnr mangler		0	
		Berørt	1149 - 15/8		0	
		Berørt	1149 - 15/39		0	
		Berørt	1149 - 15/49		0	
		Berørt	1149 - 15/51		0	
		Berørt	1149 - 15/52		0	
		Berørt	1149 - 15/52/0/3		0	
		Berørt	1149 - 15/69		0	
		Berørt	1149 - 15/80		0	
		Berørt	1149 - 15/82		0	
		Berørt	1149 - 15/87		0	
		Berørt	1149 - 15/88		0	
		Berørt	1149 - 15/90		0	
		Berørt	1149 - 15/97		0	
		Berørt	1149 - 15/111		0	
		Berørt	1149 - 15/112		0	
		Berørt	1149 - 15/113		0	
		Berørt	1149 - 15/114		0	
		Berørt	1149 - 15/115		0	
		Berørt	1149 - 15/125		0	
		Berørt	1149 - 15/148		0	
		Berørt	1149 - 15/160		0	
		Berørt	1149 - 15/161		0	
		Berørt	1149 - 15/162		0	
		Berørt	1149 - 15/169		0	
		Berørt	1149 - 15/170		0	
		Berørt	1149 - 15/171		0	
		Berørt	1149 - 15/174		0	
		Berørt	1149 - 15/175		0	
		Berørt	1149 - 15/176		0	

Forretning
Forretningstype
Årsak til feilretting

Forretningsdokumentdato
Kommunal saksreferanse
Nettadresse (URL)
Annen referanse

Status

Tinglysing

Endret dato

Matrikkelføring
Signatur Dato

Rolle	Matrikkelenhet	Arealendring
Berørt	1149 - 15/191	0
Berørt	1149 - 15/193	0
Berørt	1149 - 15/196	0
Berørt	1149 - 15/197	0
Berørt	1149 - 15/232	0
Berørt	1149 - 15/237	0
Berørt	1149 - 15/239	0
Berørt	1149 - 15/243	0
Berørt	1149 - 15/288	0
Berørt	1149 - 15/306	0
Berørt	1149 - 15/307	0
Berørt	1149 - 15/311	0
Berørt	1149 - 15/328	0
Berørt	1149 - 15/329	0
Berørt	1149 - 15/335	0
Berørt	1149 - 15/375	0
Berørt	1149 - 15/457	0
Berørt	1149 - 15/459	0
Berørt	1149 - 15/473	0
Berørt	1149 - 15/477	0
Berørt	1149 - 15/553	0
Berørt	1149 - 15/559	0
Berørt	1149 - 15/572	0
Berørt	1149 - 15/597	0
Berørt	1149 - 15/607	0
Berørt	1149 - 15/608	0
Berørt	1149 - 15/609	0
Berørt	1149 - 15/667	0
Berørt	1149 - 15/680	0
Berørt	1149 - 15/690	0
Berørt	1149 - 15/724	0
Berørt	1149 - 15/876	0

Forretning
Forretningstype
Årsak til feilretting

Forretningsdokumentdato
Kommunal saksreferanse
Nettadresse (URL)
Annen referanse

Status

Tinglysing

Endret dato

Matrikkelføring
Signatur Dato

Rolle	Matrikkelenhet	Arealendring
Berørt	1149 - 15/880	0
Berørt	1149 - 15/890	0
Berørt	1149 - 15/1344	0
Berørt	1149 - 15/1974	0
Berørt	1149 - 15/2090	0
Berørt	1149 - 15/2263	0
Berørt	1149 - 15/2265	0
Berørt	1149 - 15/2319	0
Berørt	1149 - 15/2428	0
Berørt	1149 - 15/2430	0

Adresser

Adresstype	Adressenavn Adressetilleggsnavn	Adressekode Kildekode	Adressenr Koord.syst. Nord	Øst	Kretser	Atkomstpunkt
Vegadresse	Øyavegen	1292	49		Grunnkrets: 0303 Åkrehamn Stemmekrets: 2 Åkrehamn Kirkesokn: 06100402 Åkra Postnr.område: 4270 ÅKREHAMN Tettsted: 4702 Åkrehamn	Nei

Aktive bygg som er registrert på matrikkelenheten

Bygningsnr: 9 386 688
Løpenr:
 Repr.punkt: Koordinatsystem: EUREF89 UTM Sone 32
 Nord: 6575402 Øst: 282367
 Bygningsendringskode:
 Bygningstype: Enebolig
 Næringsgruppe: Bolig
 Bygningsstatus: Tatt i bruk
 Energikilder:
 Oppvarming:

Bebygd areal: 0
 Bruksareal bolig: 238
 Bruksareal annet: 0
 Bruksareal totalt: 238
 Bruttoareal bolig: 0
 Bruttoareal annet: 0
 Bruttoareal totalt: 0
 Alternativt areal: 0
 Alternativt areal 2: 0

Datoer
 Rammetillatelse:
 Igangsettingstillatelse:
 Tatt i bruk: 11.11.1860
 Midlertidig brukstillatelse:
 Ferdigattest:

Etasjer

Etasje	Antall boenheter	BRA bolig	BRA annet	BRA totalt	BTA bolig	BTA annet	BTA totalt	Alt. areal	Alt. areal 2
L01	0	93	0	93	0	0	0	0	0
H01	1	93	0	93	0	0	0	0	0
U01	0	52	0	52	0	0	0	0	0

Bruksenheter

Adresse	Bruksenhetsnummer	Bruksenhetstype	Bruksareal	Ant. rom	Kjøkkentilgang	Bad	WC	Matrikkelenhet
1292 Øyavegen 49	H0101	Bolig	238	5	Kjøkken	2	2	15/8

Kontaktpersoner

Rolle	Føds.dato/org.nr	Navn	Bruksenhet	Adresse
Tiltakshaver		BERGFJORD MÅLFRID		4270 ÅKREHAMN

SEFRAK-minne

«SEFRAK er en forkorting for SEkretariatet For Registrering Av faste Kulturminner. Dette sekretariatet hadde ansvaret for en landsomfattende registrering av eldre bygninger. Et omfattende feltarbeid ble gjort i perioden 1975-1995. I dag er det Riksantikvaren som administrerer SEFRAK i samarbeid med fylkeskommunene. På <https://www.ra.no/> finnes mer informasjon om SEFRAK og om tilgang på den informasjonen som er registrert.»

SEFRAK-ID	Kulturminnebetegnelse
1149 3 65	BOLIGHUS, ÅKRAØEN, ÅKREHAMN

Bygningsnr: 9 386 718
Løpenr:
Repr.punkt: Koordinatsystem: EUREF89 UTM Sone 32
Nord: 6575419 Øst: 282352
Bygningsendringskode:
Bygningstype: Garasjeuthus anneks til bolig
Næringsgruppe: Annet som ikke er næring
Bygningsstatus: Tatt i bruk
Energikilder:
Oppvarming:

Bebygd areal: 0 **Ant. boliger:** 0
Bruksareal bolig: 0 **Ant. etasjer:** 1
Bruksareal annet: 90 **Vannforsyning:**
Bruksareal totalt: 90 **Avløp:**
Bruttoareal bolig: 0 **Har heis:** Nei
Bruttoareal annet:
Bruttoareal totalt: 0
Alternativt areal: 0
Alternativt areal 2: 0

Datoer
Rammetillatelse:
Igangsettingstillatelse:
Tatt i bruk: 11.11.1860
Midlertidig brukstillatelse:
Ferdigattest:

Etasjer

Etasje	Antall boenheter	BRA bolig	BRA annet	BRA totalt	BTA bolig	BTA annet	BTA totalt	Alt. areal	Alt. areal 2
H01	0	0	90	90	0	0	0	0	0

Bruksenheter

Adresse	Bruksenhetsnummer	Bruksenhetstype	Bruksareal	Ant. rom	Kjøkkentilgang	Bad	WC	Matrikkelenhet
		Unummerert bruksenhet	0	0		0	0	15/8

Kontaktpersoner

Rolle	Føds.dato/org.nr	Navn	Bruksenhet	Adresse
Tiltakshaver		BERGFJORD MÅLFRID		4270 ÅKREHAMN

SEFRAK-minne

«SEFRAK er en forkorting for SEkretariatet For Registrering Av faste Kulturminner. Dette sekretariatet hadde ansvaret for en landsomfattende registrering av eldre bygninger. Et omfattende feltarbeid ble gjort i perioden 1975-1995. I dag er det Riksantikvaren som administrerer SEFRAK i samarbeid med fylkeskommunene. På <https://www.ra.no/> finnes mer informasjon om SEFRAK og om tilgang på den informasjonen som er registrert.»

SEFRAK-ID	Kulturminnebetegnelse
1149 3 66	LØE, ÅKREØEN, ÅKREHAMN

Bygningsnr: 13 728 488
Løpenr:
Repr.punkt: Koordinatsystem: EUREF89 UTM Sone 32
Nord: 6575425 Øst: 282364
Bygningsendringskode:
Bygningstype: Annen landbruksbygning
Næringsgruppe: Jordbruk, skogbruk og fiske
Bygningsstatus: Tatt i bruk
Energikilder:
Oppvarming:

Bebygd areal: 0 **Ant. boliger:** 0
Bruksareal bolig: 0 **Ant. etasjer:** 1
Bruksareal annet: 24 **Vannforsyning:**
Bruksareal totalt: 24 **Avløp:**
Bruttoareal bolig: 0 **Har heis:** Nei
Bruttoareal annet:
Bruttoareal totalt: 0
Alternativt areal: 0
Alternativt areal 2: 0

Datoer
Rammetillatelse:
Igangsettingstillatelse:
Tatt i bruk: 01.01.1860
Midlertidig brukstillatelse:
Ferdigattest:

Etasjer

Etasje	Antall boenheter	BRA bolig	BRA annet	BRA totalt	BTA bolig	BTA annet	BTA totalt	Alt. areal	Alt. areal 2
H01	0	0	24	24	0	0	0	0	0

Bruksenheter

Adresse	Bruksenhetsnummer	Bruksenhetstype	Bruksareal	Ant. rom	Kjøkkentilgang	Bad	WC	Matrikkelenhet
		Unummerert bruksenhet	0	0		0	0	15/8

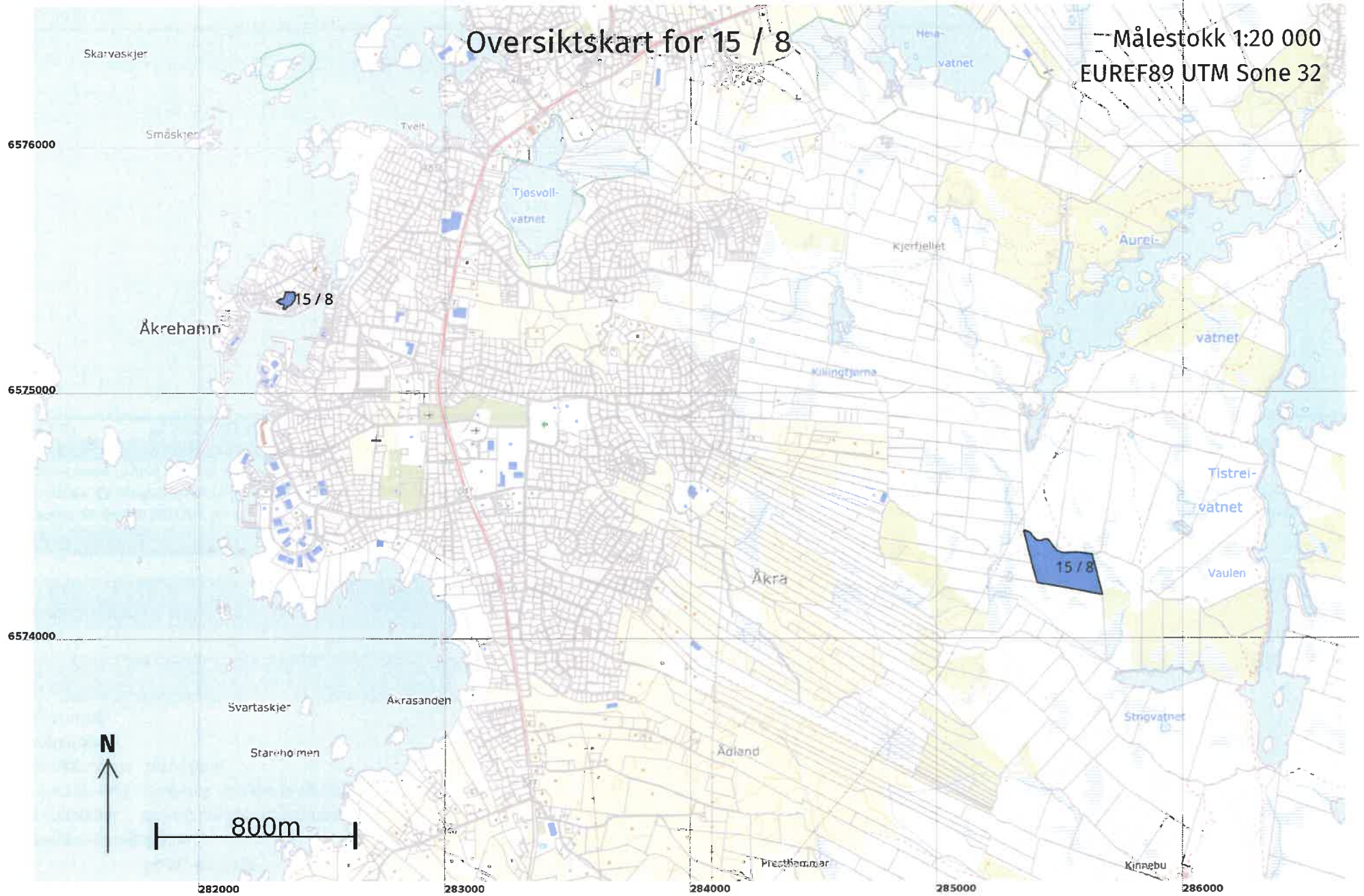
SEFRAK-minne

«SEFRAK er en forkorting for SEkretariatet For Registrering Av faste Kulturminner. Dette sekretariatet hadde ansvaret for en landsomfattende registrering av eldre bygninger. Et omfattende feltarbeid ble gjort i perioden 1975-1995. I dag er det Riksantikvaren som administrerer SEFRAK i samarbeid med fylkeskommunene. På <https://www.ra.no/> finnes mer informasjon om SEFRAK og om tilgang på den informasjonen som er registrert.»

SEFRAK-ID	Kulturminnebetegnelse
1149 3 67	ELDHUS, ÅKRAØEN, ÅKREHAMN

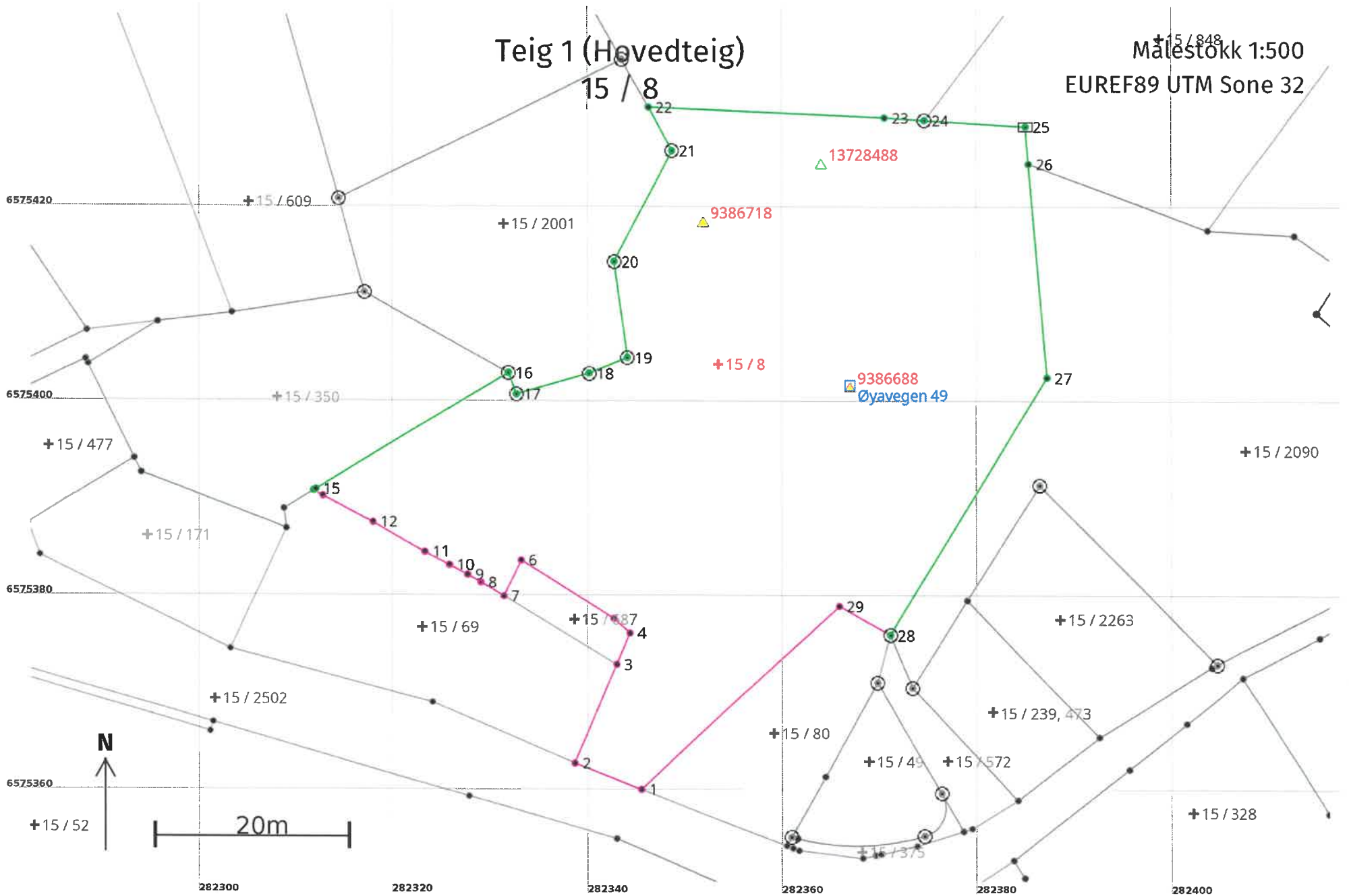
Oversiktskart for 15 / 8

Målestokk 1:20 000
EUREF89 UTM Sone 32



Teig 1 (Hovedteig)

Målestokk 1:500
EUREF89 UTM Sone 32



Areal og koordinater

Areal: 2 718,5

Arealmerknad:

Representasjonspunkt: Koordinatsystem: EUREF89 UTM Sone 32

Nord: 6575404 Øst: 282354

Grensepunkt / Grenselinje

Ytre avgrensing

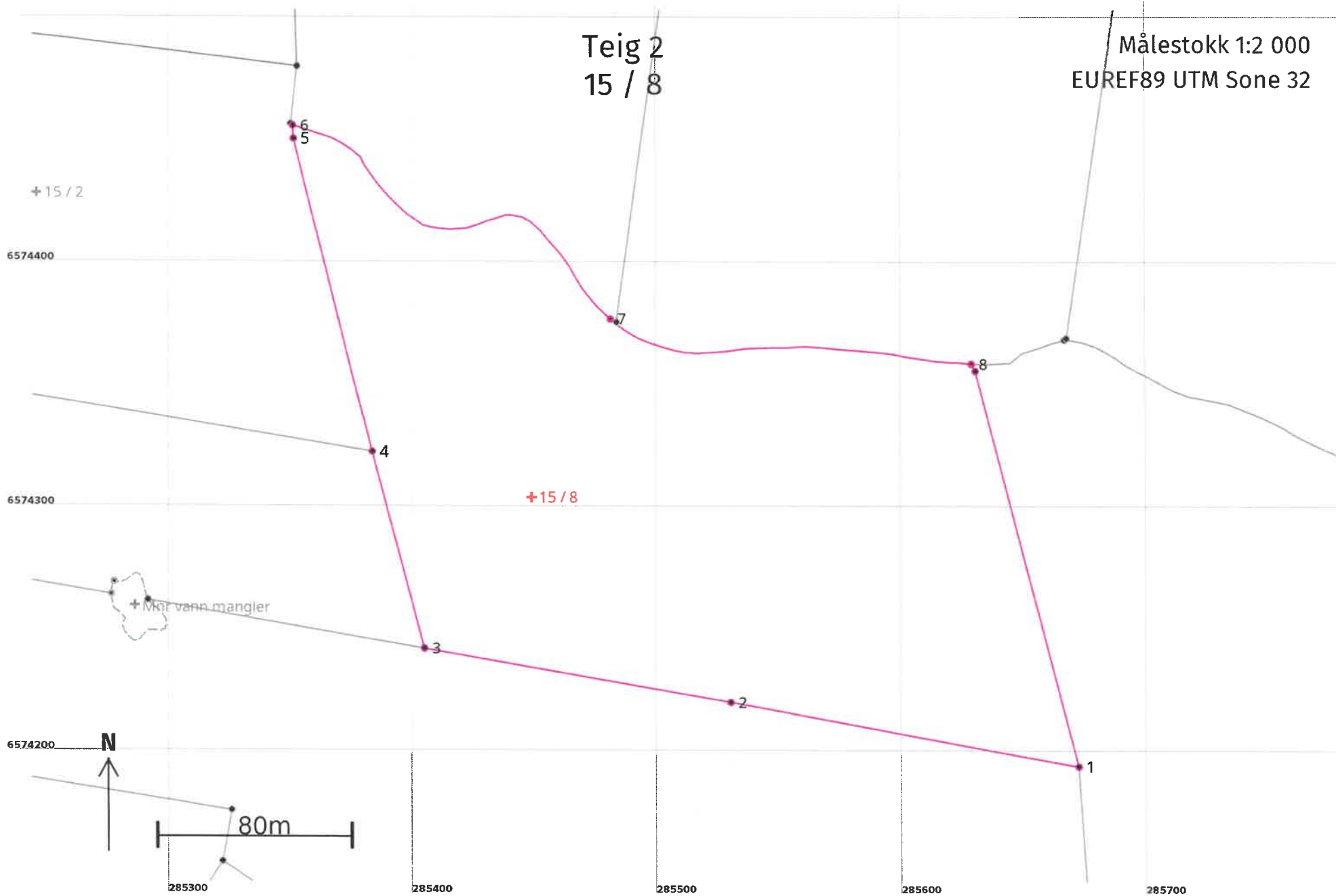
Løpenr	Nord	Øst	Grensemerke nedsatt i / Lengde (m)	Grensepunkttype / Linjeinformasjon	Målemetode	Nøyaktighet (SD i cm)	Radius
1	6575360,42	282345,50	7,37	Umerket	55 Digitalisert på dig.bord fra strek-kart: Papirkopi	200	
2	6575363,10	282338,63	11,06	Umerket	55 Digitalisert på dig.bord fra strek-kart: Papirkopi	200	
3	6575373,28	282342,96	3,52	Umerket	55 Digitalisert på dig.bord fra strek-kart: Papirkopi	200	
4	6575376,52	282344,34	2,25	Umerket Følger annet gjerde enn steingjerde	55 Digitalisert på dig.bord fra strek-kart: Papirkopi	200 200	
5	6575378,03	282342,67	11,28	Umerket Følger annet gjerde enn steingjerde	82 Frihåndstegning: Direkte innlagt på skjerm	200 200	
6	6575384,01	282333,10	4,10	Umerket Følger annet gjerde enn steingjerde	82 Frihåndstegning: Direkte innlagt på skjerm	200 200	
7	6575380,33	282331,29	2,72	Umerket	82 Frihåndstegning: Direkte innlagt på skjerm	200	
8	6575381,74	282328,96	1,55	Ukjent	82 Frihåndstegning: Direkte innlagt på skjerm	200	
9	6575382,54	282327,63	2,09	Umerket	82 Frihåndstegning: Direkte innlagt på skjerm	200	
10	6575383,53	282325,79	2,83	Umerket	82 Frihåndstegning: Direkte innlagt på skjerm	200	
11	6575384,88	282323,30	6,10	Umerket	82 Frihåndstegning: Direkte innlagt på skjerm	200	
12	6575387,93	282318,02	5,89	Umerket	82 Frihåndstegning: Direkte innlagt på skjerm	200	

Løpenr	Nord	Øst	Grensemerke nedsatt i / Lengde (m)	Grensepunkttype / Linjeinformasjon	Målemetode	Nøyaktighet (SD i cm)	Radius
13	6575390,64	282312,79		Umerket	82 Frihåndstegning: Direkte innlagt på skjerm	200	
			1,08				
14	6575391,14	282311,83		Umerket	10 Terrengmålt	10	
			0,28				
15	6575391,28	282312,07		Umerket	10 Terrengmålt	10	
			23,07				
16	6575403,26	282331,79		Offentlig godkjent grensemerke	10 Terrengmålt	10	
			2,36				
17	6575401,05	282332,63		Offentlig godkjent grensemerke	10 Terrengmålt	10	
			7,82				
18	6575403,20	282340,15		Offentlig godkjent grensemerke	10 Terrengmålt	10	
			4,28				
19	6575404,83	282344,11		Offentlig godkjent grensemerke	10 Terrengmålt	10	
			9,98				
20	6575414,71	282342,73	Jord	Offentlig godkjent grensemerke	96 GNSS: Fasemåling (Real time kinematic)	10	
			12,88				
21	6575426,11	282348,72	Jord	Offentlig godkjent grensemerke	96 GNSS: Fasemåling (Real time kinematic)	10	
			5,09				
22	6575430,58	282346,28		Umerket	10 Terrengmålt	10	
			24,24				
23	6575429,52	282370,50		Umerket	10 Terrengmålt	10	
			4,15				
24	6575429,26	282374,64		Offentlig godkjent grensemerke	10 Terrengmålt	10	
			10,50				
25	6575428,62	282385,12		Stein eller røys	10 Terrengmålt	10	
			3,85				
26	6575424,78	282385,42	Fjell	Rør	10 Terrengmålt	10	
			22,04				
27	6575402,82	282387,30	Fjell	Rør	10 Terrengmålt	10	
			31,05				
28	6575376,36	282371,06		Offentlig godkjent grensemerke	10 Terrengmålt	10	
			6,04				

Løpenr	Nord	Øst	Grensemerke nedsatt i / Lengde (m)	Grensepunkttype / Linjeinformasjon	Målemetode	Nøyaktighet (SD i cm)	Radius
29	6575379,32	282365,79		Umerket 27,73	82 Frihåndstegning: Direkte innlagt på skjerm	200	

Teig 2
15 / 8

Målestokk 1:2 000
EUREF89 UTM Sone 32



Areal og koordinater

Areal: 43 621,3

Arealmerknad:

Representasjonspunkt: Koordinatsystem: EUREF89 UTM Sone 32

Nord: 6574305

Øst: 285449

Grensepunkt / Grenselinje

Ytre avgrensing

Løpenr	Nord	Øst	Grensemerke nedsatt i / Lengde (m)	Grensepunkttype / Linjeinformasjon	Målemetode	Nøyaktighet (SD i cm)	Radius
1	6574195,32	285672,24	144,49	Umerket	55 Digitalisert på dig.bord fra strek-kart: Papirkopi	200	
2	6574221,45	285530,13	127,15	Umerket	55 Digitalisert på dig.bord fra strek-kart: Papirkopi	200	
3	6574243,41	285404,89	83,20	Umerket	55 Digitalisert på dig.bord fra strek-kart: Papirkopi	200	
4	6574323,92	285383,90	131,72	Umerket	55 Digitalisert på dig.bord fra strek-kart: Papirkopi	200	
5	6574451,65	285351,71	5,37	Umerket	55 Digitalisert på dig.bord fra strek-kart: Papirkopi	200	
6	6574457,01	285351,36	166,48	Umerket	55 Digitalisert på dig.bord fra strek-kart: Papirkopi	200	200
7	6574378,22	285481,38	151,65	Geometrisk hjelpepunkt	55 Digitalisert på dig.bord fra strek-kart: Papirkopi	200	200
8	6574360,05	285629,14	3,35	Geometrisk hjelpepunkt	55 Digitalisert på dig.bord fra strek-kart: Papirkopi	200	
9	6574357,12	285630,77	167,03	Umerket	55 Digitalisert på dig.bord fra strek-kart: Papirkopi	200	