

0 20 40 60m

Målestokk 1: 2000 ved A4 utskrift

Utskriftsdato: 28.02.2023 15:17

Eiendomsdata verifisert: 28.02.2023 15:12

GÅRDSKART 1149-113/2/0




Tilknyttede grunneiendommer:
113/2/0



NIBIO

NORSK INSTITUTT FOR
BIOØKONOMI

Arealtype myr
TEGNFORKLARING


	Djup myr
	Grunn myr
	Ukjent dybde
	Andre areal typer
	Sum


AREALTALL (DEKAR)

	27.6	
	5.8	
	0.0	33.4
	291.4	291.4
	<u>324.8</u>	<u>324.8</u>

Kartet viser valgt type gårdskart for eiendommen man har søkt på. I tillegg vises bakgrunnskart for gjenkjenning. Arealstatistikken viser arealer i dekar for alle teiger på eiendommen. Det kan forekomme avrundingsforskjeller i arealtallene.

Ajourføringsbehov meldes til kommunen.

 Arealressursgrenser

 Eiendomsgrenser

 Driftssenterpunkt